






6-1. <측정결과>





측정위치	측정시간(분)	유량(ℓ/min)	측정농도(개/ cm^3)	초과여부
P-1 (부지경계선1)	10:45~13:25 (160분)	15.5	0.0011	미만
P-2 (부지경계선2)	10:50~13:30 (160분)	15.6	0.0008	미만
P-3 (부지경계선3)	10:55~13:35 (160분)	15.4	0.0010	미만
P-4 (부지경계선4)	11:00~13:40 (160분)	15.3	0.0009	미만
P-5 (거주자주거지역1)	11:05~12:25 (80분)	15.7	0.0008	미만
P-6 (거주자주거지역2)	11:08~12:28 (80분)	15.6	0.0006	미만
P-7 (작업장주변실외)	11:12~12:32 (80분)	15.4	0.0016	미만
P-8 (위생설비입구)	12:45~13:15 (30분)	15.2	0.0016	미만
P-9 (폐기물반출구)	12:48~13:18 (30분)	15.8	0.0011	미만
P-10 (폐기물보관지점1)	13:21~13:51 (30분)	15.5	0.0016	미만
P-11 (폐기물보관지점2)	13:22~13:52 (30분)	15.7	0.0021	미만




6-3. <측정위치>



6-4. <시료채취사진>

시료번호	P-1	P-2	P-3	P-4
시료채취사진				
장 소	부지경계선1	부지경계선2	부지경계선3	부지경계선4

시료번호	P-5	P-6	P-7	P-8
시료채취사진				
장 소	거주자주거지역1	거주자주거지역2	작업장주변실외	위생설비입구

시료번호	P-9	P-10	P-11
시료채취사진			
장 소	폐기물반출구	폐기물보관지점1	폐기물보관지점2

석면해체.제거작업사업장 석면비산측정결과보고서

측정대상 : 부산광역시 남구 장고개로 63번가길 9
외 7개소

측정일자 : 2018. 07. 13. (4차)


석면해체·제거작업사업장 석면비산측정결과보고서

측정대상 : 부산광역시 남구 장고개로 63번가길 9
외 7개소
측정일자 : 2018. 07. 12. (3차)





6-1. <측정결과>


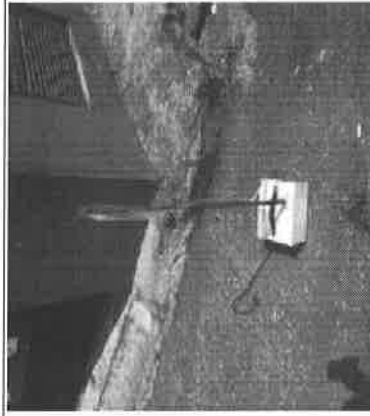


측정위치	측정시간(분)	유량(ℓ/min)	측정농도(개/ cm^3)	초과여부
P-1 (부지경계선1)	10:30~13:10 (160분)	15.3	0.0011	미만
P-2 (부지경계선2)	10:35~13:15 (160분)	15.2	0.0012	미만
P-3 (부지경계선3)	10:40~13:20 (160분)	15.5	0.0009	미만
P-4 (부지경계선4)	10:45~13:25 (160분)	15.6	0.0010	미만
P-5 (거주자주거지역1)	10:50~12:10 (80분)	15.4	0.0006	미만
P-6 (거주자주거지역2)	10:53~12:13 (80분)	15.8	0.0008	미만
P-7 (작업장주변실외)	10:57~12:17 (80분)	15.3	0.0016	미만
P-8 (위생설비입구)	12:20~12:50 (30분)	15.5	0.0010	미만
P-9 (폐기물반출구)	12:23~12:53 (30분)	15.6	0.0016	미만
P-10 (폐기물보관지점1)	12:25~12:55 (30분)	15.7	0.0010	미만
P-11 (폐기물보관지점2)	13:00~13:30 (30분)	15.5	0.0016	미만




6-3. <측정위치>



6-4. <시료채취사진>

시료번호	P-1	P-2	P-3	P-4
시료채취사진				
장 소	부지경계선1	부지경계선2	부지경계선3	부지경계선4

시료번호	P-5	P-6	P-7	P-8
시료채취사진				
장 소	거주자주거지역1	거주자주거지역2	작업장주변실외	위생설비입구

시료번호	P-9	P-10	P-11
시료채취사진			
장 소	폐기물반출구	폐기물보관지점1	폐기물보관지점2

석면해체.제거작업사업장 석면비산측정결과보고서

측정대상 : 부산광역시 남구 장고개로 63번가길 9
외 7개소

측정일자 : 2018. 07. 11. (2차)





6-1. <측정결과>





측정위치	측정시간(분)	유량(ℓ/min)	측정농도(개/ cm^3)	초과여부
P-1 (부지경계선1)	09:40~12:20 (160분)	15.7	0.0011	미만
P-2 (부지경계선2)	09:45~12:25 (160분)	15.9	0.0012	미만
P-3 (부지경계선3)	09:50~12:30 (160분)	15.2	0.0009	미만
P-4 (부지경계선4)	09:55~12:35 (160분)	15.3	0.0010	미만
P-5 (거주자주거지역1)	10:10~11:30 (80분)	15.5	0.0006	미만
P-6 (거주자주거지역2)	10:13~11:33 (80분)	15.6	0.0004	미만
P-7 (작업장주변실외)	10:17~11:37 (80분)	15.4	0.0016	미만
P-8 (위생설비입구)	11:40~12:10 (30분)	15.6	0.0012	미만
P-9 (폐기물반출구)	11:43~12:13 (30분)	15.3	0.0016	미만
P-10 (폐기물보관지점1)	12:15~12:45 (30분)	15.5	0.0011	미만
P-11 (폐기물보관지점2)	12:16~12:46 (30분)	15.2	0.0011	미만

6-3. <측정위치>






6-4. <시료채취사진>-1

시료번호	P-1	P-2	P-3	P-4
시료채취사진				
장 소	부지경계선1	부지경계선2	부지경계선3	부지경계선4

시료번호	P-5	P-6	P-7	P-8
시료채취사진				
장 소	거주지주거지역1	거주지주거지역2	작업장주변실외	위생설비입구

6-4. <시료채취사진>-2

시료번호	P-9	P-10	P-11
시료채취사진			
장 소	폐기물반출구	폐기물보관지점1	폐기물보관지점2

석면해체·제거작업사업장 석면비산측정결과보고서

측정대상 : 부산광역시 남구 장고개로 63번가길 9
외 7개소

측정일자 : 2018. 07. 10.(1차)



(주)그린나래환경
GreenNarae





6-1. <측정결과>





측정위치	측정시간(분)	유량(ℓ/min)	측정농도(개/ cm^3)	초과여부
P-1 (부지경계선1)	10:30~13:10 (160분)	15.5	0.0007	미만
P-2 (부지경계선2)	10:35~13:15 (160분)	15.2	0.0008	미만
P-3 (부지경계선3)	10:39~13:19 (160분)	15.6	0.0010	미만
P-4 (부지경계선4)	10:45~13:25 (160분)	15.5	0.0009	미만
P-5 (거주자주거지역1)	10:48~12:08 (80분)	15.8	0.0012	미만
P-6 (거주자주거지역2)	10:51~12:11 (80분)	15.9	0.0010	미만
P-7 (작업장주변실외)	10:55~12:15 (80분)	15.4	0.0016	미만
P-8 (위생설비입구)	12:19~12:49 (30분)	15.7	0.0012	미만
P-9 (폐기물반출구)	12:21~12:51 (30분)	15.3	0.0016	미만
P-10 (폐기물보관지점1)	13:00~13:30 (30분)	15.6	0.0016	미만
P-11 (폐기물보관지점2)	13:02~13:32 (30분)	15.4	0.0011	미만




8-3. <특정위치>



6-4. <시료채취사진>

시료번호	P-1	P-2	P-3	P-4
시료채취사진				
장 소	부지경계선1	부지경계선2	부지경계선3	부지경계선4

시료번호	P-5	P-6	P-7	P-8
시료채취사진				
장 소	거주자주거지역1	거주자주거지역2	작업장주변시설외	위생설비외구

시료번호	P-9	P-10	P-11
시료채취사진			
	폐기물반출구	폐기물보관지점1	폐기물보관지점2
장 소			