

석면해체·제거사업장의 석면비산 측정 결과보고서

문현동 베스티움아파트 신축현장 석면제거

2016년 06월 23일

(주)한국석면조사

목 차

1. 석면해체.제거사업장의 석면비산 측정 결과보고서
2. 석면비산측정 결과표
3. [별첨1]측정결과
4. [별첨2]측정 지점 위치
5. [별첨3]석면비산농도 측정사진




[별첨 1] 측정결과

[illegible]

[별첨 3]

석면비산농도 측정사진

	측정일	2016년 6월 22일	시료채취수	3 포인트
	주소	부산시 남구	석면함유자재	텍스,슬레이트,밤라이트
	지번	고동골로 29	분석결과	기준치미만
	건축물용도	주택	석면함유자재면적	515.26 m ²
	비고			

연번	1	연번	2
위치	위생설비 입구 (# D-01)	위치	음압기 (# D-02)
작업중		작업중	
연번	3		
위치	작업장 주변 실내 (# D-03)		
작업중			

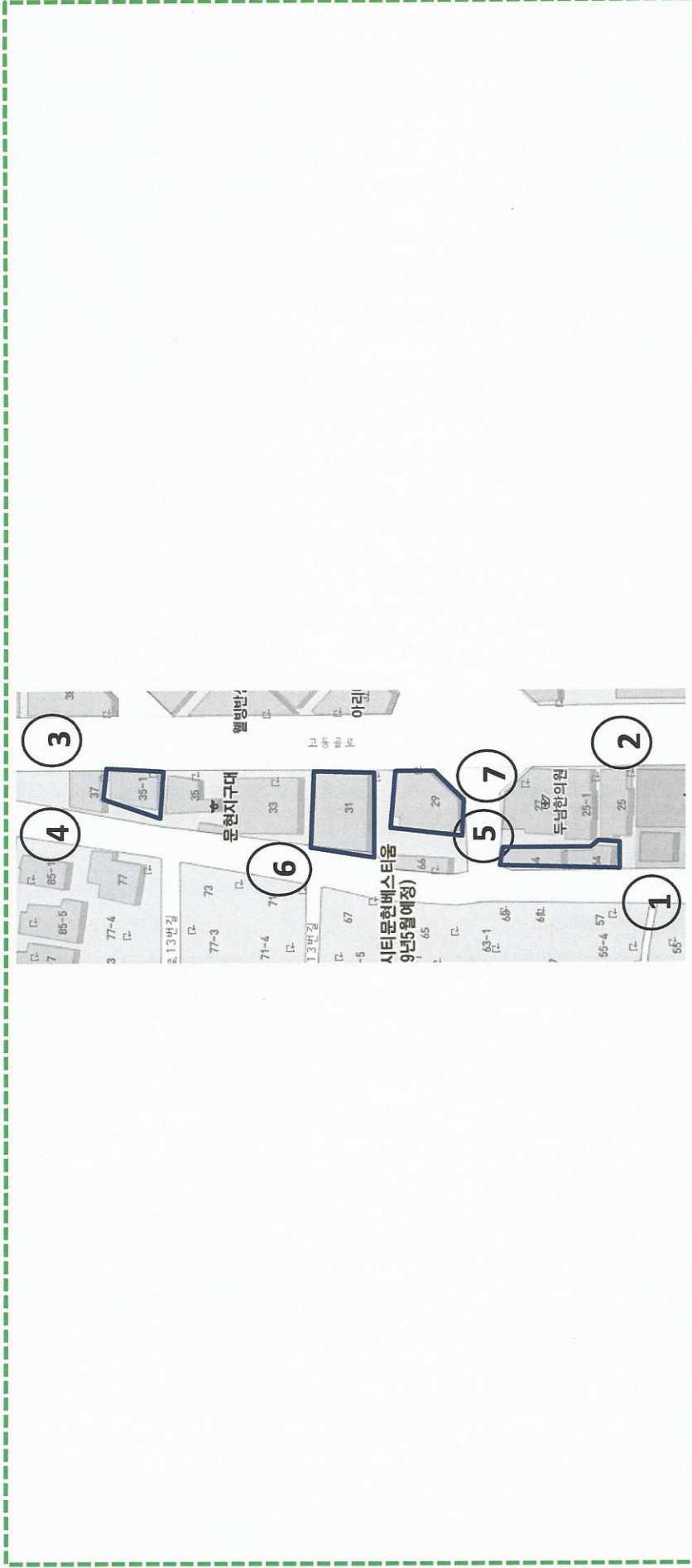
[별첨 1] 측정결과

[illegible]

[별첨 2] 측정 지점 위치 (도식도)

측정 지점 위치 (도식도)

(단위 : m 또는 m²)



고동골로 29, 31, 35-1 / 수영로13번길 64	
공사명 : 문원동 베스티움아파트 신축현장 석면제거	
해체업체 : 일성개발(주)	대표 : 박문수
측정업체 : (주)한국석면조사	해체 면적 : 515.26 m ²

건물 소재지 : 부산광역시 남구 고동골로 29	
측정일시 : 2016 년 06 월 22 일 / 발송일시 : 2016 년 06 월 23 일	측정목적 : 비산석면 농도 측정

[별첨 3]

석면비산농도 측정사진

	측정일	2016년 6월 23일	시료채취수	7 포인트
	주소	부산시 남구	석면함유자재	텍스,슬레이트,밤라이트
	지번	고동골로 29	분석결과	기준치미만
	건축물용도	주택	석면함유자재면적	515.26 m ²
	비고			

연번	1	연번	2
위치	부지경계선 (# D-01)	위치	부지경계선 (# D-02)
작업중		작업중	
연번	3	연번	4
위치	부지경계선 (# D-03)	위치	부지경계선 (# D-04)
작업중		작업중	
연번	5	연번	6
위치	위생설비 입구 (# D-05)	위치	작업장 주변 실외 (# D-06)
작업중		작업중	

[별첨 3]

석면비산농도 측정사진

	측정일	2016년 6월 23일	시료채취수	7 포인트
	주소	부산시 남구	석면함유자재	텍스,슬레이트,밤라이트
	지번	고동골로 29	분석결과	기준치미만
	건축물용도	주택	석면함유자재면적	515.26 m ²
	비고			

연번	7		
위치	폐기물반출구 (# D-07)		
작업중	