


[별첨 1] 측정결과

석면비산측정 분석결과서						
측 정 일	2016년 11월 7일	분 석 일	2016년 11월 7일			
의뢰자	일성개발㈜	전화번호	010-9680-9923			
시료측정장소	부산광역시 남구 수영로107번가길 3					
적용분석방법	위상차현미경 계수분석법(PCM) : 『석면조사 및 안정성 평가등에 관한 고시 제11조, 노동부 고시 제2015-19호(2015.04.15)』 및 『작업환경측정 및 지정측정기관 평가 등에 관한 고시 제2011-25호(2011.05.06)』					
분 석 결 과						
시료번호	측정지점	측정시간(min)	유량(L/min)	총유량(L)	측정결과(f/cc)	검출석면
A-01	부지경계선	190	13	2470	0.0008	미만
A-02	부지경계선	190	13	2470	0.001	미만
A-03	부지경계선	190	13	2470	0.0008	미만
A-04	부지경계선	190	13	2470	0.0011	미만
A-05	위생설비입구	35	13	455	0.0025	미만
A-06	작업장 주변 실외	95	13	1235	0.0012	미만
A-07	폐기물 반출구	35	13	455	0.0031	미만
1. 본 결과서는 법적 용도로 사용할 수 없으며 본 사의 허가없이 재발행할 수 없음. 2. 시료는 통보가 없는 경우 결과통보일로부터 30일간 보관 후 폐기 처리 됨.						

분 석 자 : 권 미 연 

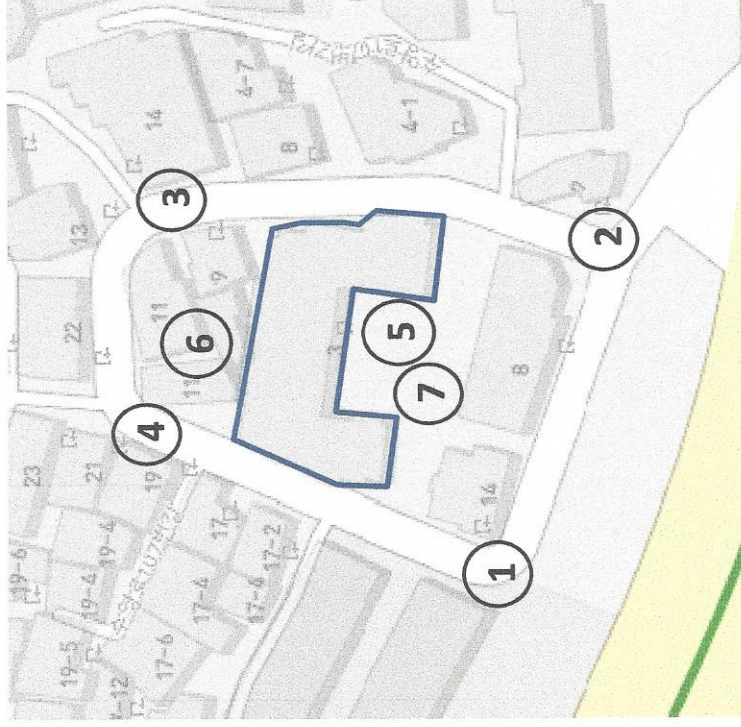
(주) 현대 석 면 조 사 기 관



[별첨 2] 측정 지점 위치 (도식도)

측정 지점 위치 (도식도)

(단위 : m 또는 m²)








수영로107번가길 3	
공사 명	대연마루주택재개발 주택석면해체
해체업체 :	일성개발(주)
측정업체 :	(주)현대석면조사기관
대 표 : 박 문 수	측정일시 : 2016년 11월 07일 / 발송일시 : 2016년 11월 08일
해체면적 :	54.76m ²
측정목적 : 비산석면 농도 측정	

[별첨 3] 석면비산농도 측정사진

석면비산농도 측정사진

	측정일	2016년 11월 7일
	시료측정장소	부산광역시 남구 수영로107번가길 3
	석면함유자재	슬레이트
	석면함유자재면적	54.76m ²
	시료측정수	7포인트
	분석결과	기준치미만
	비고	

번호	1	2	3
위치	부지경계선 (A-01)	부지경계선 (A-02)	부지경계선 (A-03)
사진			

번호	4	5	6
위치	부지경계선 (A-04)	위생설비입구 (A-05)	작업장 주변 실외 (A-06)
사진			

번호	7	8	9
위치	폐기물 반출구 (A-07)		
사진	