

행정간행물등록번호

52-3310000-000001-10

제40회

2021

남구통계연보

2021 40th NAM-GU STATISTICAL YEARBOOK



부산광역시 남구
BUSAN METROPOLITAN CITY NAMGU

행정간행물등록번호

52-3310000-000001-10

제40회

2021

남구통계연보

2021 40th NAM-GU STATISTICAL YEARBOOK



부산광역시 남구
BUSAN METROPOLITAN CITY NAMGU

남구 행정서비스 헌장

우리 남구 전 공무원은 고객만족·고객감동을
행정서비스의 최고 가치로 여기고 고객인 구민여러분께
보다 질 높은 행정서비스를 제공하기 위하여
다음과 같이 실천하겠습니다.

- 01 우리는 고객을 항상 밝은 미소와 상냥한 인사로 내 가족처럼 반갑게 맞이 하겠습니다.
- 02 우리는 고객의 입장에서 모든 민원을 신속·친절·공정하게 처리하겠습니다.
- 03 우리는 고객의 알권리 충족을 위하여 관계규정에 따라 각종 정보나 자료를 신속하게 제공하고, 개인정보 보호로 고객의 권리와 이익을 보호하겠습니다.
- 04 우리는 고객에게 잘못된 업무처리로 불편을 끼친 경우에는 정중히 사과하고 소정의 보상을 하겠습니다.
- 05 우리는 고객에게 제공하는 서비스에 대하여 매년 평가를 받고 그 결과를 공표하겠습니다.

상징물

THE SYMBOLS OF NAM-GU

| 상징마크 | Nam-gu's Symbolicmark



상징마크의 형태는 남구를 상징하는 오륙도를 나타냅니다. 각각의 섬을 표현하는 원과 원이 결합된 형태를 표현하고 있습니다. 색상의 의미는 좌측에서부터 태양-오렌지색, 하늘-하늘색, 바다-청색, 땅-녹색, 금빛 물결-노란색을 표현하고 있으며, 각각 남구의 열정(태양), 비전(하늘), 도전정신(바다), 천혜의 자연(땅), 풍요와 결실(금빛 물결)을 상징하고 있습니다.

| 슬로건 | Nam-gu's Slogan



Change More-Namgu는 내부구성원과 구민이 하나되어 "새롭게 변화하자"란 뜻으로, 정체된 생각의 틀을 깨고 미래를 향해 힘차게 나아가자는 의지의 표현이며, 디자인 의미는 새로운 아이디어를 창출하는 "생각의 주머니"에 친근감있는 문자디자인을 조화롭게 구성하여, 긍정적 변화를 통한 활기차고 밝은 남구의 이미지를 표현하고 있습니다.

| 캐릭터 | Nam-gu's Character



희망이와 밝음이는 남구의 구화 목련꽃과 빛을 주제로 의인화한 커플 캐릭터입니다. 목련의 꽃봉오리가 활짝 개화한 모습의 표정과 오렌지 옐로우 컬러를 통해서 남구-홍보대사로서 친근함과 따뜻한 이미지를 표현하고 있습니다.



| 구 화 (목련) | Nam-gu's Flower



학 명 Magnolia Kobus DC.

의 미 자연의 사랑을 의미하며 제주도가 원산지로 청정하고 아름다운 꽃이 이른 봄에 피어 남구의 풍요를 기약합니다.

| 구 목 (은행나무) | Nam-gu's Tree



학 명 Ginkgo biloba Linne

의 미 무병장수(500년)하며, 선비같이 곧은 기상은 남구민의 진취적인 기상과도 같다고 할 수 있습니다.

| 구 조 (비둘기) | Nam-gu's Bird

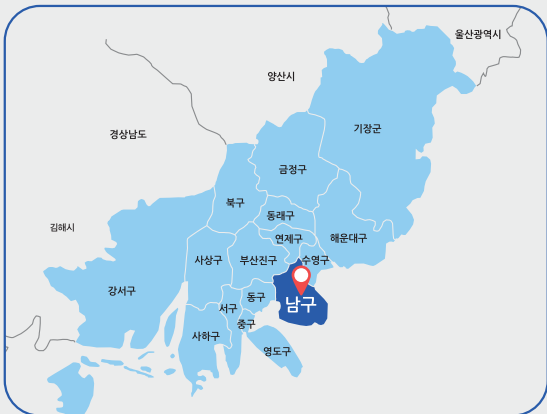
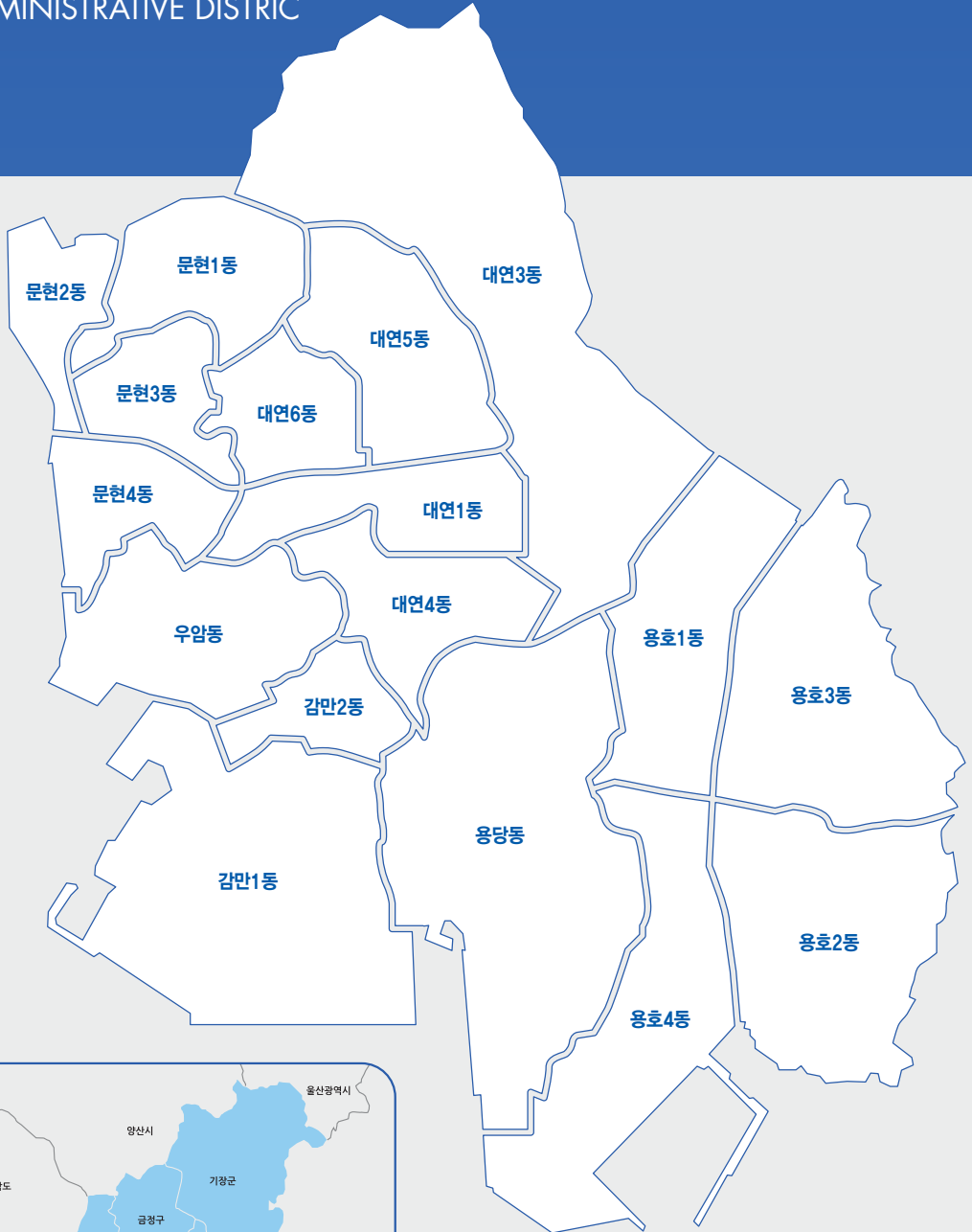


학 명 Columba rupestris pallas

의 미 텃새(집비둘기)로서, 부부금실이 좋고 평화를 상징하며 평화의 고장인 남구의 이미지를 잘 전달하고 있습니다.

남구 행정구역

NAM-GU ADMINISTRATIVE DISTRICT



일러두기

EXPLANATORY NOTE

- 01** 이 통계연보는 2020. 12. 31. 기준으로 편찬한 것입니다. (단, 교육통계는 2021. 4. 1. 기준)

This statistical yearbook is based on data from the end of 2020.
(However, education statistics data are as of April 1, 2021.)
- 02** 통계자료는 시·구·동 및 관계기관에서 수집한 것이며, 자료 출처는 통계표 하단에 표시하였습니다.

The statistical data was gathered and organized from the city government, the gu office, the dong offices and other related organizations. Each perspective organization used is referenced on each statistical chart. The Sources are sited at the bottom of each statistical table.
- 03** 통계표 중 단위 미만의 수는 반올림을 원칙으로 하였으므로 내용의 계가 총계란과 일치하지 않는 경우도 있습니다.

The numbers in each statistical table are rounded off to the nearest whole number and some may not total the whole amount.
- 04** 전년호의 수치와 일치되지 않는 것은 최근호에 정정된 것이니 최근호의 수치를 이용하여야 합니다.

There may be inconsistencies between the present volume and preceding volume in the series. When this occurs the present series should be regarded as correct.
- 05** 수록된 자료에 대하여 보다 상세한 내용이 필요하거나 의문이 있을 경우에는 자료 제출 기관이나 남구청 기획담당관(T. 607-4036)로 문의하시기 바랍니다.


For those who require more detailed data than what was presented in the yearbook can contact the planning division at the phone number given below(T. 607-4036), Namgu.

Ⅰ 통계표 중 사용된 기호 Ⅰ

Definition of the symbols that are used in the tables

- | | |
|--|------------------------------------|
| ○ 단위 미만
Less than the unit employed | △ 감 소
Decrease |
| P 잠정치 (추후 확정치로 바뀜)
Preliminary (May be revised in the late issue) | ... 해당 숫자 미상
Data not available |
| - 해당 숫자 없음
Data not applicable | |

2021 40th NAM-GU STATISTICAL YEARBOOK





통계도표

STATISTICS IN CHART

CONTENTS

-
- | | | |
|-----------|---------|---------------------------|
| <u>01</u> | 남구민의 생활 | LIFE OF NAM-GU POPULATION |
| <u>02</u> | 토 지 | LAND |
| <u>03</u> | 기 후 | CLIMATE |
| <u>04</u> | 인 구 | POPULATION |
| <u>05</u> | 재 정 | PUBLIC FINANCE |
| <u>06</u> | 보건 및 위생 | HEALTH AND SANITATION |
| <u>07</u> | 교 육 | EDUCATION |
| <u>08</u> | 소 방 | FIRE-FIGHTING |
| <u>09</u> | 자동차 등록 | MOTOR VEHICLES |
| <u>10</u> | 문화재 현황 | CULTURAL PROPERTIES |
-

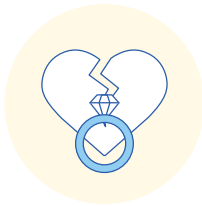
01

남구민의 생활

LIFE OF NAM-GU POPULATION



출생 / 사망
1일 3명 / 1일 5명



혼인 / 이혼
1일 2쌍 / 1일 1쌍



전입 / 전출
102.6명 / 118.8명



급수량
1인당 1일 294ℓ



화재발생
1일 0.7건



교통사고 발생
1일 2건



쓰레기배출(수거)
1일 241.3톤



인구밀도
1㎢당 10,184명



세대당 세대원
2.3명



주택보급률
105.7%



병·의원
726명당 1곳



의사
469명당 1명



공무원
331명당 1명



교원
19명당 1명



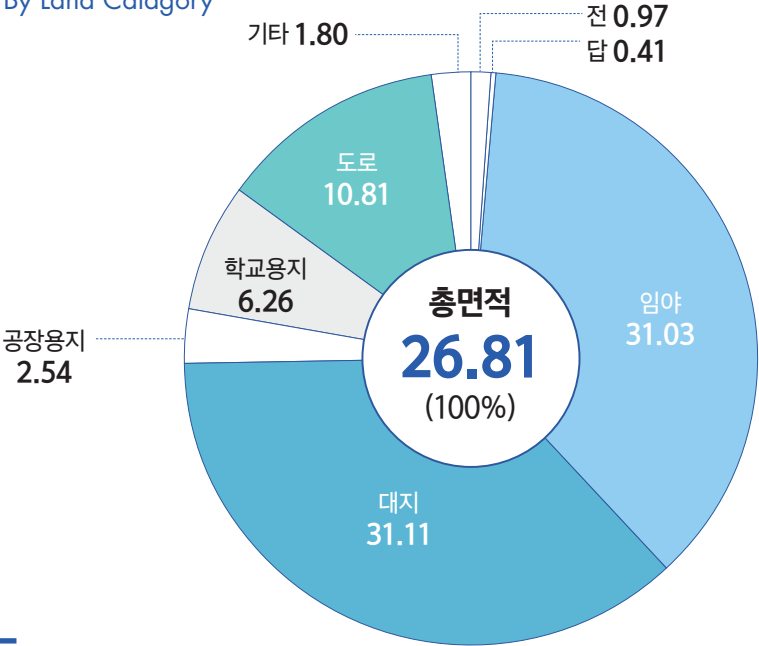
지방세
1인당 1,351,141원



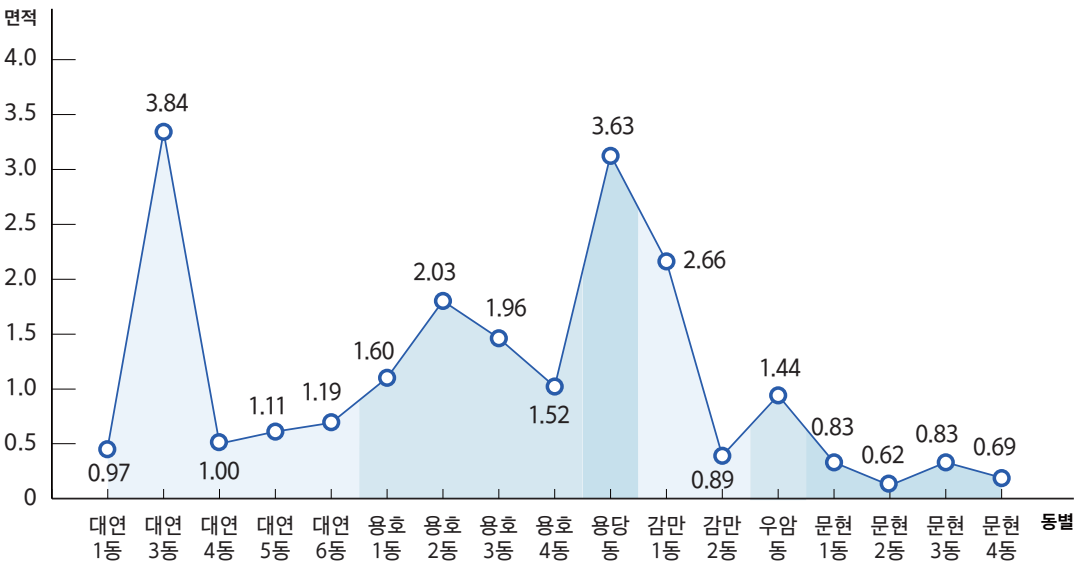
자동차
1세대당 0.8대

02
토 지
LAND

지목별 By Land Catagory



동별면적 Dong Area

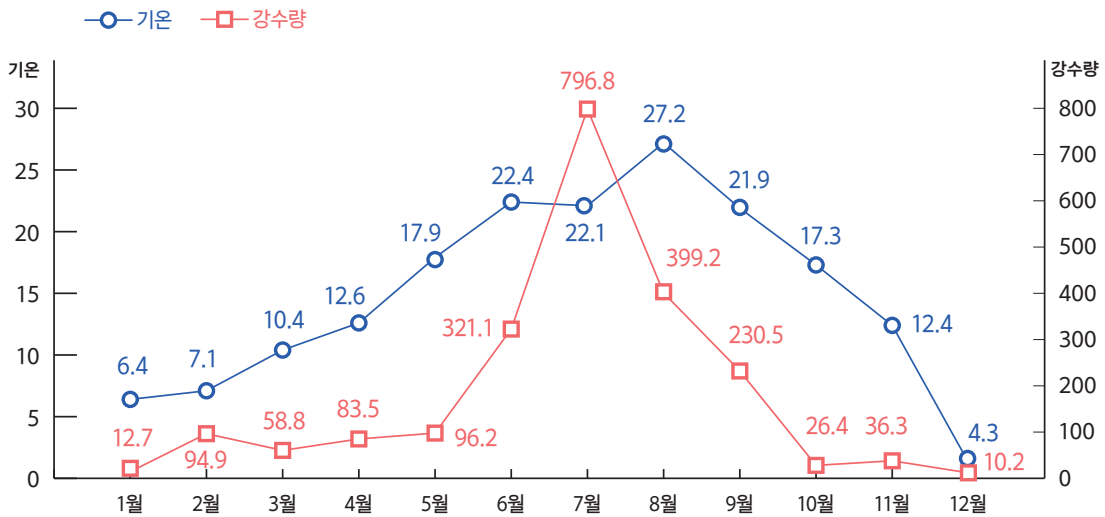


03

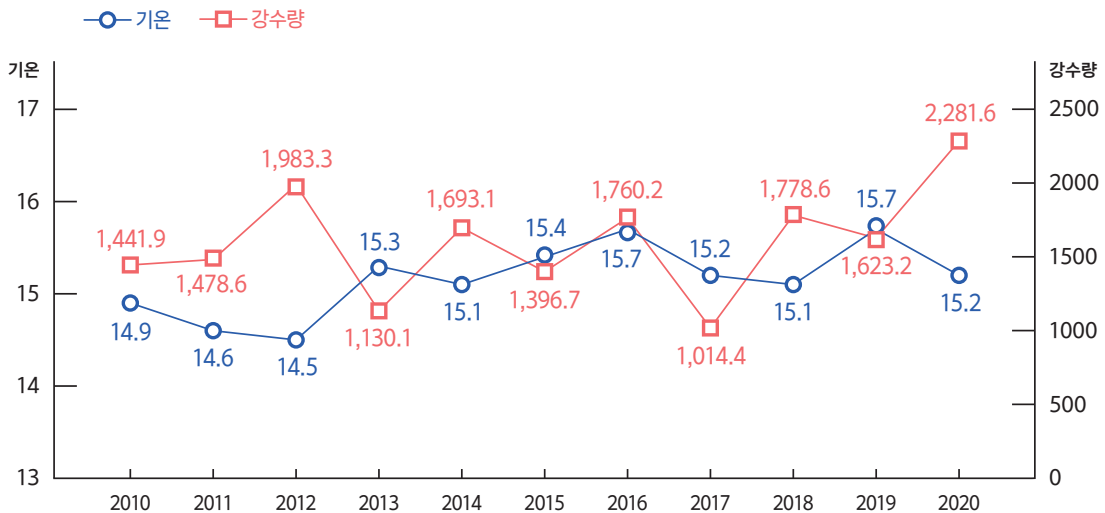
기 후

CLIMATE

월별 평균기온 및 강수량 Average Temperature, Precipitation by Months



연도별 평균기온 및 강수량 Average Temperature, Total Precipitation by Year

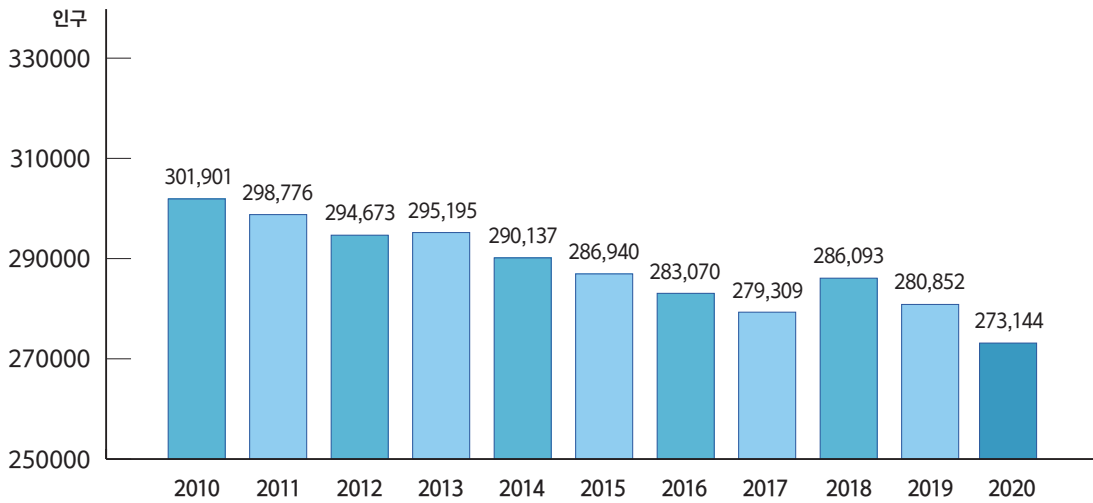


05

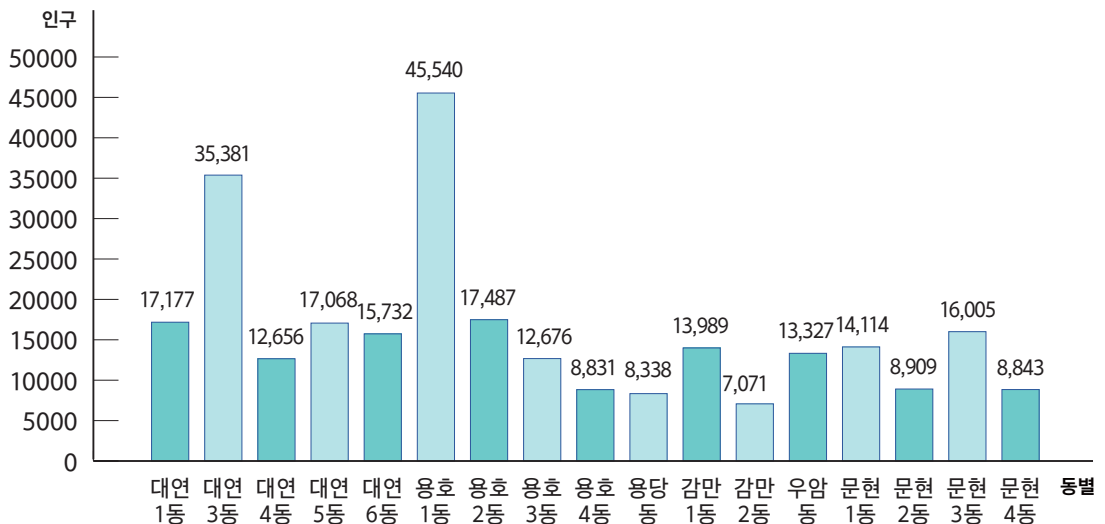
인 구

POPULATION

인구추이 Trend of Population



동별인구 Population by Dong

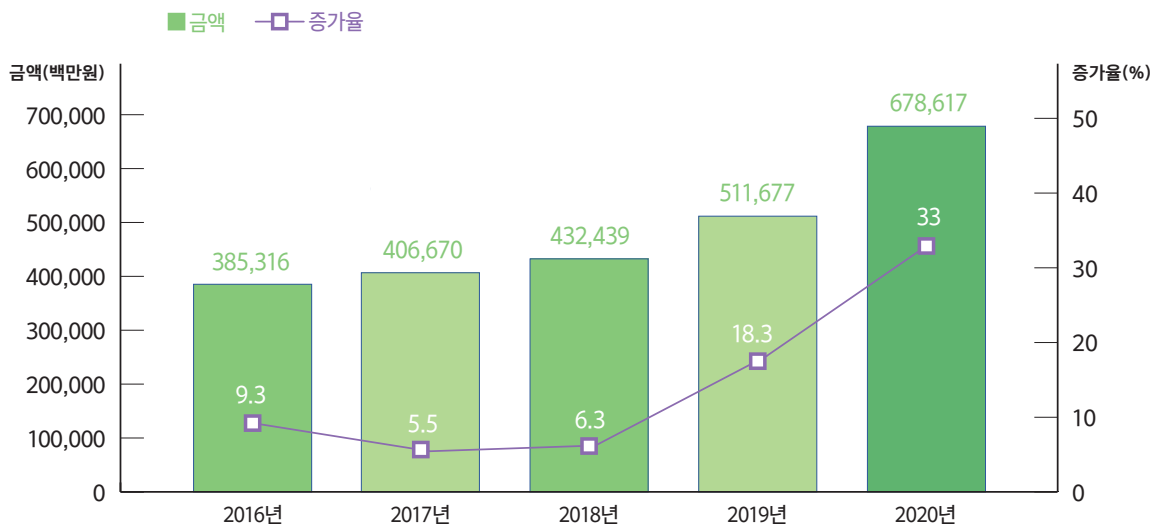


05

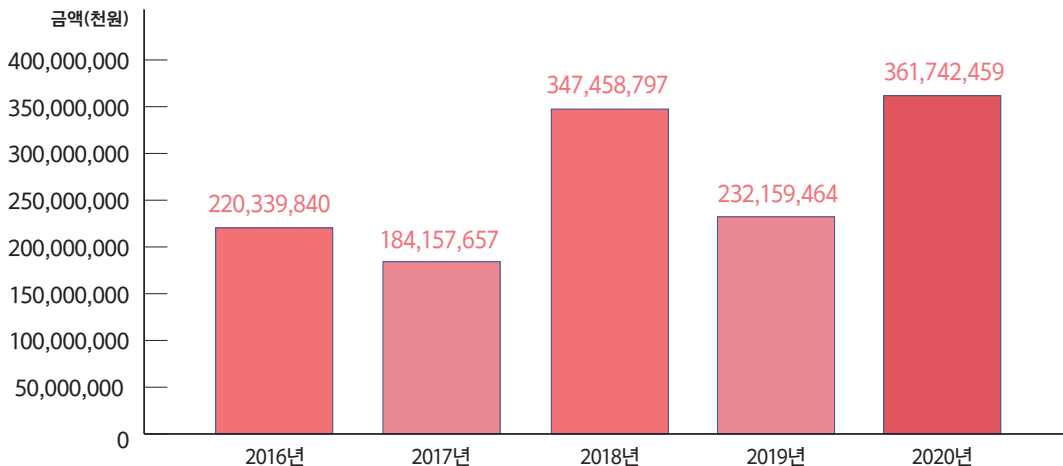
재정

PUBLIC FINANCE

예산규모 Budget of General Government



지방세 부담 Local Tax Burden

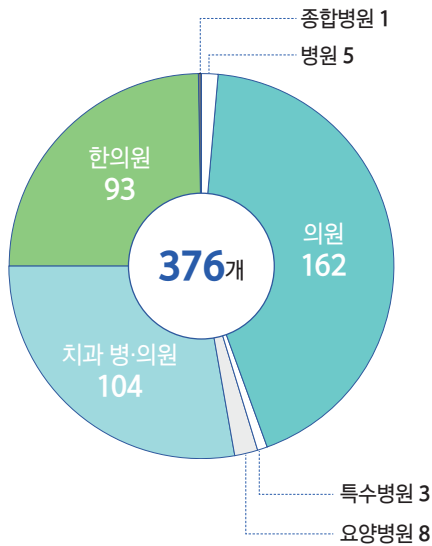


06

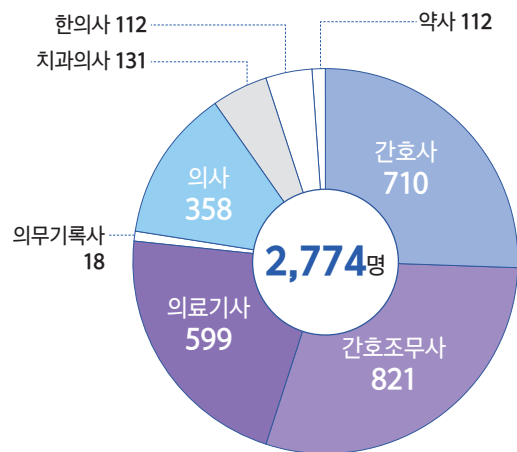
보건 및 위생

HEALTH AND SANITATION

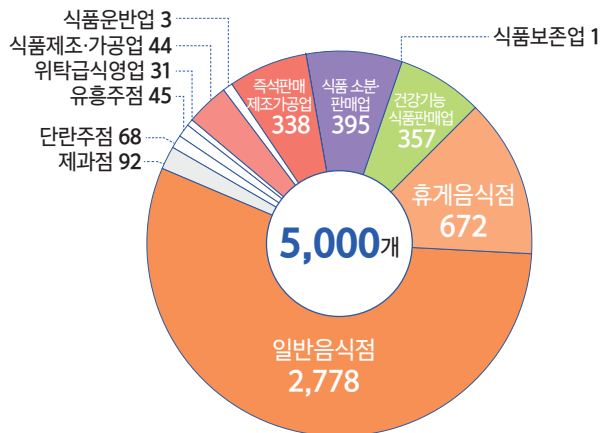
의료기관 Medical Facilities



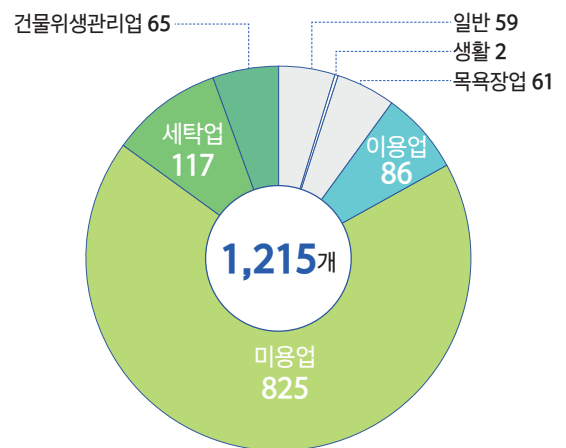
의료종사원 Medical Personnels



식품위생관계업소 Food Sanitation



공중위생업소 Environment Sanitation

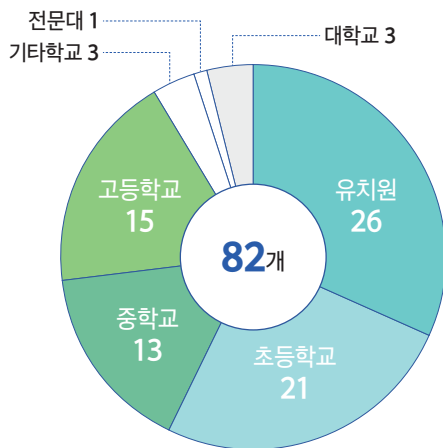


07

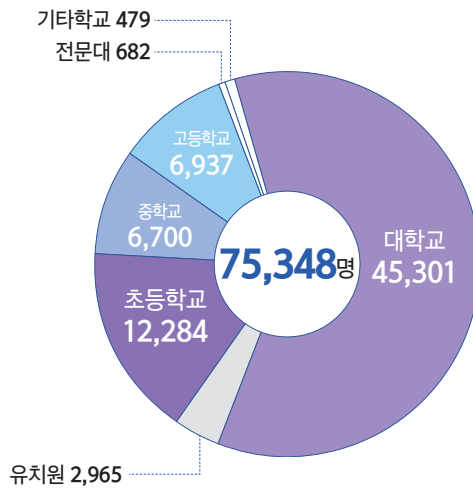
교육

EDUCATION

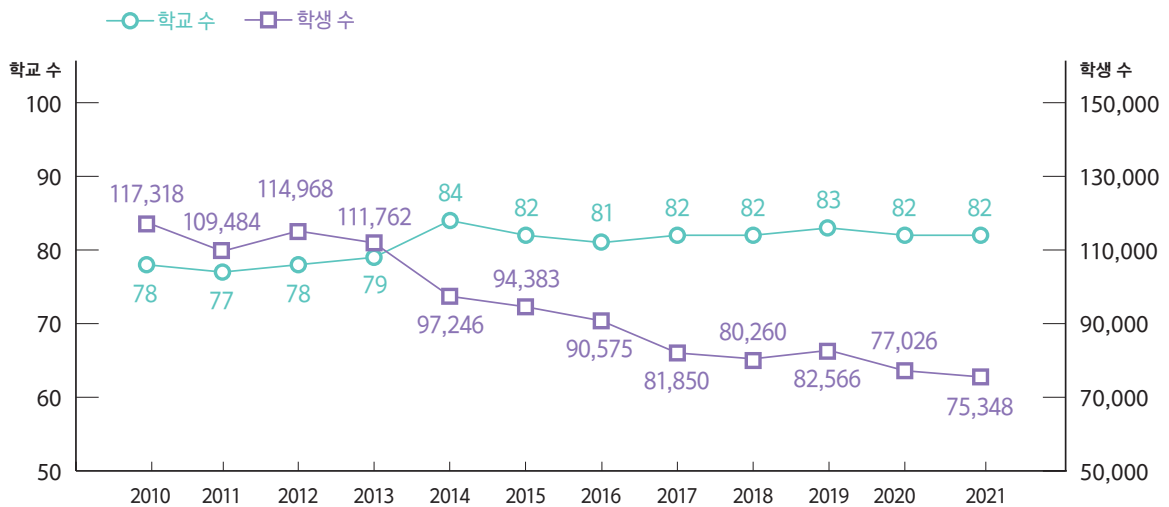
학교 수 Number of Schools



학생 수 Number of Students

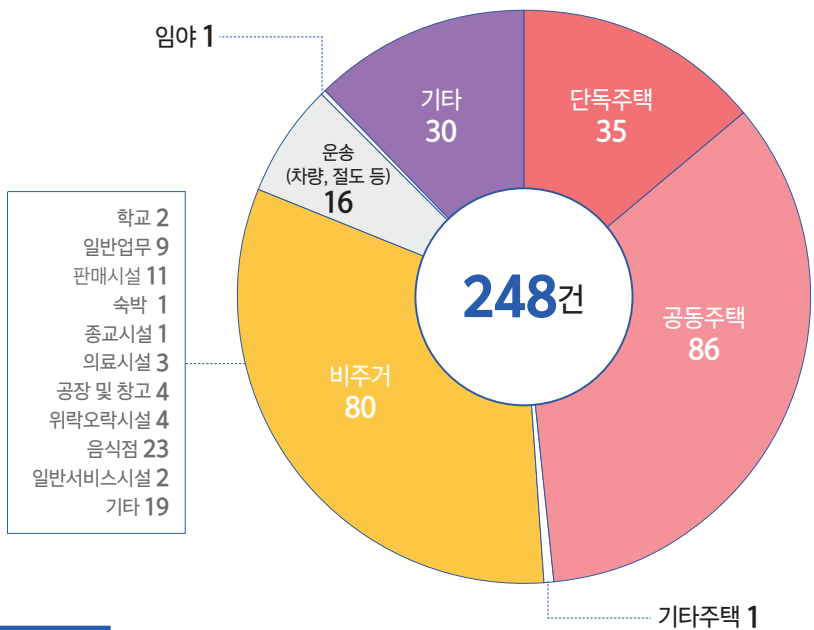


연도별 추세 Trend by Year

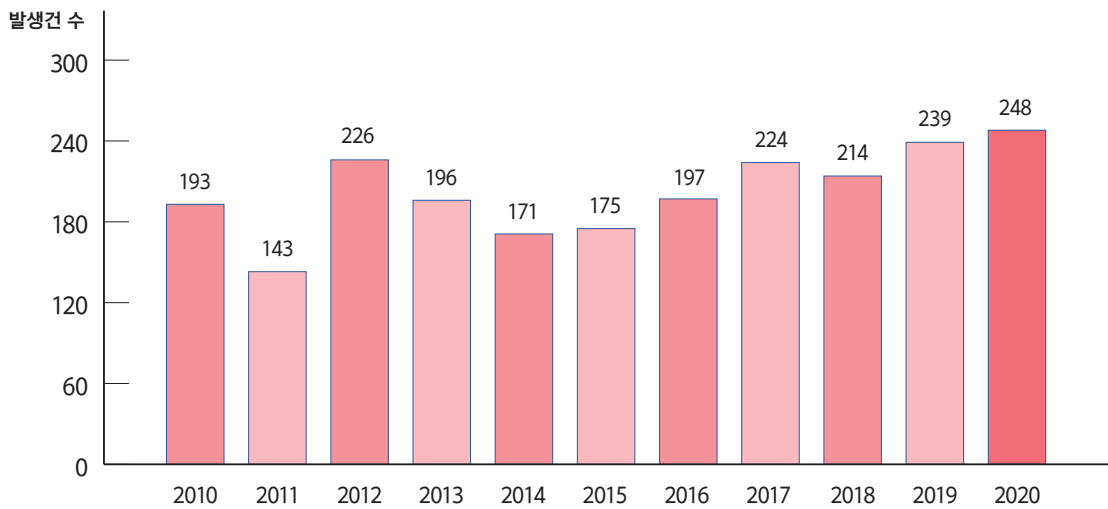


08
소 방
FIRE-FIGHTING

장소별 화재발생 Fire Accident Place



연도별 추세 Trend by Year

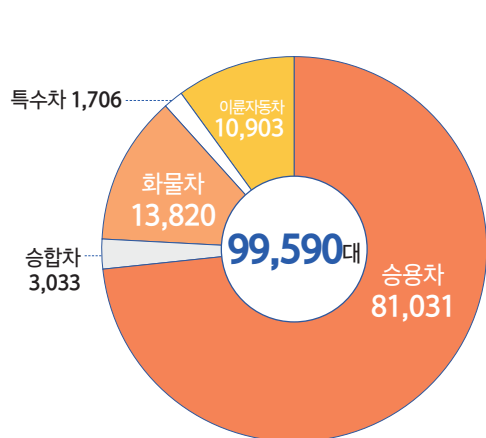


09

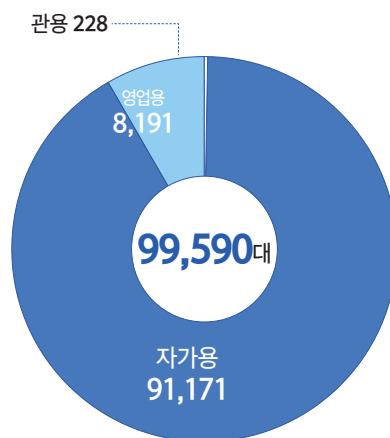
자동차 등록

MOTOR VEHICLES

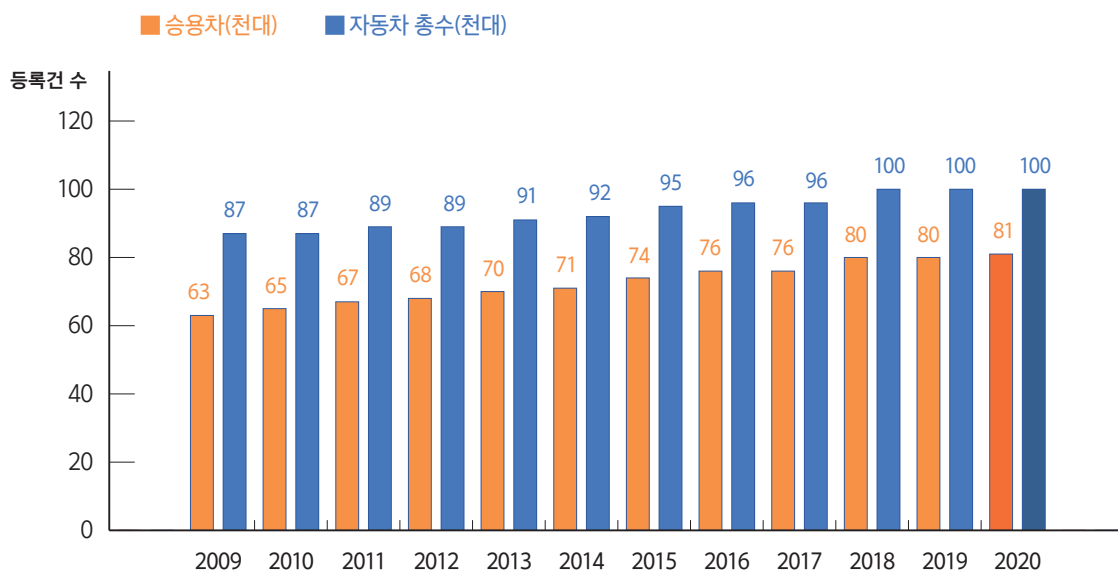
차종별 By Kinds



용도별 By Use



연도별 추세 Trend by Year



10

문화재 현황

CULTURAL PROPERTIES

| 오륙도(국가지정 문화재 명승 제24호) | Oryukdo Islets



부산의 관문이며 부산항의 상징인 오륙도는 용호동 앞바다에 위치하여 등대섬, 굴섬, 송곳섬, 수리섬, 솔섬, 방패섬으로 이루어져 있으며 이중 솔섬과 방패섬이 썰물 때는 하나로 되고 밀물 때는 두 개로 나누어지게 되어 오륙도라 불리어 지고 있다.

As the gateway and symbol of Busan, the Oryukdo Islets are located in the waters of the Bat islet, Gool islet, Songkot islet, Suri islet, Bangpae islet, and the Bangpae islet appears to be divided during high tide. This phenomena gave the islets their name(Oryukdo or five-six islets). During low tide, there are five islets, and during high tide, there appears to be six islets. (National Understand Cultural Assets #24)

| 신선대(시지정 문화재 기념물 29호) | Shihsundae



신라시대 최치원 선생이 신선이 되어 이곳에서 놀았다고 하며, 봉우리 위의 '무제등'이란 바위 위에는 신선의 발자국과 신선이 탄 백마의 발자취가 있다고 전해져 신선대라고 불리고 있다.

Shihsundae or Taoist Priest rock got its name because of a legend that tells of a rock called "Mu-je-deung" on the mountain where the footprints of a Taoist and his white horse are imprinted on the rock. This is also the place where a scholar named Chi Won Choi of the Shilla Dynasty came after becoming a shinsun (Taoist priest) and enjoyed himself. (City Designated Treasure # 29)

총 목 차

CONTENTS

I. 연 혁	HISTORY	27
II. 토지 및 기후	LAND AND CLIMATE	43
III. 인 구	POPULATION	53
IV. 사업체 및 유통	ESTABLISHMENTS & TRADE	67
V. 농림수산업	AGRICULTURE, FORESTRY AND FISHERIES	81
VI. 상 · 하수도	WATER SUPPLY AND SEWERAGE	87
VII. 주택 · 건설	HOUSING AND CONSTRUCTION	95
VIII. 교통 및 정보통신	TRANSPORTATION AND INFORMATION TELECOMMUNICATIONS	109
IX. 보건 및 사회보장	HEALTH AND SOCIAL SECURITY	117
X. 환 경	ENVIRONMENT	151
XI. 교육 및 문화	EDUCATION AND CULTURE	159
XII. 재 정	PUBLIC FINANCE	179
XIII. 공공행정 및 사법	PUBLIC ADMINISTRATION AND JUSTICE	187
XIV. 구의회 활동	ACTIVITY OF GU-ASSEMBLY	201
XV. 부 록	APPENDIX	207

통계표 목차

LIST OF TABLES

I. 연 혁

HISTORY

1. 행정기구 변천	Change of Administrative Organization	29
2. 지역특수성	Features of Region	41

II. 토지 및 기후

LAND AND CLIMATE

1. 위치	Location	45
2. 행정구역	Number and Area of Administrative District	46
3. 토지지목별 현황	Area of Land Category	47
4. 기상개황	Summary of Meteorological Data	49
5. 일기일수	Weather Days	51

III. 인 구

POPULATION

1. 인구추이	Population Trend	55
2. 구·군별 세대 및 인구	Households and Population by Gu-Gun	56
3. 동별 세대 및 인구	Households and Population by Dong	58
4. 연령별(5세) 및 성별인구	Population by Age (5-Year Age Group) and Gender	59
5. 외국인 국적별 등록현황	Registered Foreigners by Nationality	62
6. 인구동태	Vital Statistics	63
7. 인구이동	Internal Migration	64
8. 다문화가구 및 가구원	Muticultural households and houshold members	66

IV. 사업체 및 유통

ESTABLISHMENTS & TRADE

1. 사업체 총괄	Summary of Establishments by Industry	69
2. 산업별, 동별 사업체수 및 종사자수	Number of Establishments and Workers by Industry, Dong	72
3. 광업 및 제조업	Mining and Manufacturing	76
4. 제조업 사업체수 및 종사자수	Numbers of Manufacture Businesses and Number of Workers	77
5. 시장현황	Markets	79

V. 농림수산업

1. 조림
2. 불법 산림훼손 피해현황
3. 가 로 수
4. 어업 및 어가인구
5. 어업허가, 신고 및 면허
6. 어선보유

AGRICULTURE, FORESTRY AND FISHERIES

Reforestation by Project	83
Damages caused by Illegal Activities in Forests	83
Street Trees	84
Fishing Household and Household Members	85
Status of Fishing Permission, Reports and Licenses	85
Fishing Vessels Ownership	86

VI. 상·하수도

1. 상수도 보급현황
2. 급수 사용량
3. 급수 사용료 부과
4. 상수도관
5. 하수관거
6. 하수도 사용료 부과
7. 하수도 보급률

WATER SUPPLY AND SEWERAGE

Water Supply Service	89
Water Consumption by use	89
Water Usage Charges	90
Water Supply Pipes	90
Sewage pipes	91
Sewerage Service Charges	92
Sewerage System	93

VII. 주택·건설

1. 주택현황 및 보급률
2. 건축허가
3. 용도지역
4. 도 로
5. 교 량
6. 공 원
7. 토지거래 현황

HOUSING AND CONSTRUCTION

Housing Type and Housing Supply Ratio	97
Building Construction Permits	98
Land by Use Zone	103
Roads	104
Bridges	105
Parks	106
Land Transactions by Use and purpose	107

VIII. 교통 및 정보통신

1. 자동차 등록
2. 관광사업체 등록
3. 행정전산장비 보유

TRANSPORTATION AND INFORMATION TELECOMMUNICATIONS

Registered Motor Vehicles	111
Registered Tour Service Establishments	113
Administrative Communicating Facilities	115

IX. 보건 및 사회보장

1. 의료기관
2. 의료기관종사 의료인력
3. 의약품등 제조업소 및 판매업소
4. 보건소 인력
5. 예방접종
6. 주요 법정감염병 발생 및 사망
7. 결핵환자 현황
8. 보건소 구강보건 사업실적
9. 모자보건사업 실적
10. 식품위생 관계업소
11. 공중위생 관계업소
12. 국민연금 급여 지급현황
13. 국민연금 가입자
14. 여성복지시설
15. 노인주거복지시설
16. 노인의료복지시설
17. 노인여가복지시설
18. 재가노인복지시설
19. 장애인복지 생활시설
20. 장애인 등록 현황
21. 국민기초생활보장 수급자
22. 어린이집
23. 아동복지시설

HEALTH AND SOCIAL SECURITY

Number of Medical Institutions	119
Medical and Paramedical Personnel in Medical Institutions	120
Manufacturers and Dealers of Drugs, Medical Devices, Cosmetics, Etc.	121
Personnel in Health Centers	122
National Vaccination Coverage	123
Incidence and Mortality for Major National Infectious Diseases	124
Registered Tuberculosis Patients	128
Oral Health Activities at Health Centers	131
Activities of Maternal and Child Health Care at Health Center	132
Food Establishments	133
Public Sanitary Facilities	135
Cases and Benefits in National Pension by Benefit Type	136
National Pension Insurants by Insurance Type	137
Women's Welfare Facilities	138
Residential Welfare Facilities for the Elderly	140
Medical Welfare Facilities for the Elderly	141
Leisure Facilities for the Elderly	142
Community Care Facilities for the Elderly	143
Institutions for the Disabled and Their Inmates	144
Registered Disabled Persons	146
Basic Livelihood Security Recipients	147
Childcare Facilities	148
Children Welfare Institutions	150

X. 환경

1. 환경오염물질 배출사업장
2. 환경오염배출사업장 단속 및 행정조치
3. 청소장비 및 인력
4. 재활용품 수집실적
5. 쓰레기 수거

ENVIRONMENT

Environmental Pollutant Emitting Facilities	153
Inspection and Administrative Measures for Environmental Pollutant Emitting Facilities	154
Cleaning Equipments and Laborers	155
Collection of the Recyclables	156
Waste Collection and Disposal	157

XI. 교육 및 문화

1. 학교 총 개황
2. 유 치 원
3. 초등학교
4. 중 학 교
5. 고등학교
6. 특수학교 및 기타학교
7. 전문대학
8. 대 학 교
9. 대 학 원
10. 적령아동 취학
11. 사설학원 및 독서실
12. 공공도서관
13. 문 화 재
14. 언론매체
15. 체육시설

EDUCATION AND CULTURE

General Status of Schools	161
Kindergartens	162
Elementary School	163
Middle School	164
High School	165
Special and Other Schools	167
Junior College	168
Colleges and Universities	169
Graduate Schools	170
Admission of Freshmen	171
Private Institute and Reading Room	172
Public Libraries	173
Cultural Properties	174
Mass Media	175
Public Sports Facilities	176

XII. 재 정

1. 예산규모
2. 지방세 부담
3. 지방세 징수
4. 세외수입 과징
5. 쓰레기봉투 판매수수료 과징
6. 공유재산

PUBLIC FINANCE

Budget of general Government	181
Local Tax Burden	182
Collection of Local Taxes	183
Levy-Collection of Non-Tax Revenue	184
Commision Levy of Selling Garbage Plastic Bag	185
Public Properties Commonly Owned by Gu	186

XIII. 공공행정 및 사법

1. 공무원 총괄
2. 구 공무원
3. 동 공무원
4. 경찰 공무원
5. 소방 공무원
6. 소방장비
7. 교통사고 건수(자동차)
8. 장소별 화재발생
9. 불법 주·정차 단속
10. 풍수해발생
11. 행정사, 부동산중개업

PUBLIC ADMINISTRATION AND JUSTICE

Summary of Government Employees	189
Government Employees of Gu	190
Government Employees of Dong	191
Police Officials	192
Fire-fighting Officials	193
Fire-fighting Equipment	194
Traffic Accidents (Motor Vehicles)	196
Fire Occurrence by Location	197
Management of Unlawful Parking and Stoppage	198
Damage from Storms and Floods	199
Administrative Scriveners, Real Estate Agency	199

XIV. 구의회 활동

1. 의원정수
2. 본회의 운영
3. 구정질문
4. 의안처리

ACTIVITY OF GU – ASSEMBLY

Number of Assemblymen	203
Operation of Plenary Session	204
Questions for the Administration	205
Bill Handling	206

XV. 부 록

1. 도서현황
2. 자매결연도시 및 행정협정도시
3. 남구 기구표
4. 역대 구청장
5. 역대 부구청장
6. 동 청사 현황
7. 가로명 지정 광역시도(道)
8. 동별 행정구역 일람
9. 구동간 거리표
10. 관내 시 산하 문화시설

APPENDIX

Status of Islands	209
The Present Condition of Sister Cities and Administrative Agreement Cities ·	209
Organization Table of Nam-Gu	210
Chronological Status of Ward Chief	211
Chronological Status of Vice Ward Chief	212
Dong Office Building	214
Status of Provincial Road	215
Status of Administrative District by Dong	216
Distance Table between Gu and Dong	219
Cultural and Sports Facilities in the District	220

2021 40th NAM-GU STATISTICAL YEARBOOK



연혁

HISTORY



1. 행정기구 변천

Change of Administrative Organization

- 삼한시대에는 변한에 속했으며, 6가야 이후 금관가야 거칠산국에 속하다가 삼국시대에는 신라의 영토로 편입됨. 신라 지증왕 6년(A. D. 5) 거칠산국을 설치하고, 그 현령으로 기장현과 동평현을 두어 동평현의 지배를 받음
- 통일신라 시대에는 거칠산국을 동래군으로 고치고, 그 현령인 동평현의 지배를 받음
후삼국시대에는 견훤의 지배를 받다가 고려시대에는 양주군에 소속되었음
- 조선시대에는 초기에 동래진에, 영조때에는 동래부 7면 가운데 동면(3동 9리)과 남촌면(1동 15리)에 소속되었으나, 이후 행정구역 개편으로 서하면과 용주면에 소속됨

일 자	내 용
1914. 03. 01.	○ 동래군 서하면(문현), 용주면(대연, 용호, 용당, 감만, 우암), 남면(남천, 광안, 수영, 민락, 망미)에 소속됨.
1936. 04. 01.	○ 동래군 용주면, 남면 일부가 부산부로 편입되어, 부산진 출장소 신설로 그 소속으로 편입(대연, 용호, 용당, 우암, 감만동)
1942. 10. 01.	○ 동래군 수영, 해운대 일부가 부산부에 편입됨에 따라 수영출장소가 설치됨(수영, 광안, 민락)
1945. 08. 15.	○ 부제가 폐지되고 부산시가 됨.
1953. 09. 10.	○ 부산시 대연출장소가 설치됨 (대연, 용호, 용당, 감만, 우암, 남천동)
1957. 01. 01.	○ 구제실시로 부산진구 대연출장소(6개동)와 동래구 수영출장소(3개동)로 개편됨.
1970. 07. 01.	○ 대연동이 대연1, 2동으로 분동(10동)
1972. 03. 11.	○ 과제실시(3과 8계)
1973. 03. 10.	○ 부산시직할 대연출장소로 승격됨.
1975. 01. 01.	○ 용호동이 용호1, 2동으로 분동(11동)
1975. 08. 26.	○ 출장소 직제 개편(6과 19계)
1975. 10. 01.	<ul style="list-style-type: none"> ○ 대통령령 제7816호로 부산직할시 남구 승격(8과 27계 19동) <ul style="list-style-type: none"> • 구청 : 8과 27계 <ul style="list-style-type: none"> － 총 무 과 : 행정계, 회계계, 새마을계, 산업계, 녹지계 － 세 무 과 : 징수계, 평가계, 부과1계, 부과2계, 세외수입계, 지적계 － 사 회 과 : 복지계, 부녀아동계, 청소계 － 시 민 과 : 민원계, 호적계, 주민등록계, 병무계 － 수 도 과 : 관리계, 요금계, 공무계 － 건 설 과 : 건설행정계, 토목계 － 건 축 과 : 건축지도계, 건축계 － 민방위과 : 민방위계, 교육훈련계 • 관할동(19개동) <ul style="list-style-type: none"> － 대연1동, 대연2동, 대연3동(대연1분동), 대연4동(대연2분동), 용호1동, 용호2동, 용당동, 감만동, 남천동, 우암동, 범일3동, 범천3동, 문현1동, 문현2동, 문현3동, 수영동, 광안1동, 광안2동, 민락동

일 자	내 용
1976. 01. 15.	◦ 사회과에 식품위생계, 환경위생계 신설 (8과 29계 19동)
1976. 11. 27.	◦ 우암동이 우암1, 2동으로 분동 (8과 29계 20동)
1977. 05. 16.	◦ 청사신축 이전(남천동 148-15)
1979. 01. 01.	◦ 감만동이 감만 1, 2동으로 수영동이 수영동과 망미동으로 분동(8과 29계 22동)
1979. 07. 26.	◦ 지적과 신설, 지정계 신설 (9과 30계 22동)
1979. 08. 08.	◦ 대연1동이 대연1, 5동으로 대연2동이 대연2, 6동으로 광안1동이 광안1, 3동으로 분동(9과 30계 25동)
1979. 09. 12.	◦ 광안동 일부를 수영동에 편입 (0.02km ²)
1980. 04. 01.	◦ 동래구 재송동 일부를 남구 망미동에 편입(0.03km ²)
1982. 05. 01.	◦ 법정동 명칭변경 및 경계조정 <ul style="list-style-type: none"> • 범일동, 범천동 일부 → 문현동 (편입) • 적기동 1가 (폐지) → 문현동 (편입) • 적기동 2가 (폐지) → 우암동 (편입) • 적기동 4가 (폐지) → 우암동 (편입) • 적기동 5가 (폐지) → 감만동 (편입) • 남천동 일부 → 대연동 (편입) • 광안동 일부 → 대연동 (편입) • 망미동 일부 → 수영동 (편입) ◦ 행정동 명칭변경 및 경계조정 <ul style="list-style-type: none"> • 범일3동 일부 → 문현4동 • 범일3동 일부 → 문현5동 • 남 천 동 일부 → 대연3동(편입) • 수 영 동 일부 → 망미동 (편입) • 광안3동 일부 → 수영동 (편입)
1982. 09. 02.	◦ 용호1동이 용호1, 3동으로 망미동이 망미1, 2동으로 광안2동이 광안2, 4동으로 분동 (9과 30계 28동)
1983. 04. 25.	◦ 총무과 기획지도계 신설, 총무과 녹지계가 건설과로 조정, 세무과에 징수계, 부과1계, 부과2계, 평가계 폐지하고, 세무과에 세무1계, 세무2계, 세무3계, 세무4계 신설 (9과 31계 28동)
1983. 10. 01.	◦ 용호2동이 용호2, 4동으로 남천동이 남천1, 2동으로 분동(9과 31계 30동)
1983. 10. 10.	◦ 부청장제 폐지, 국제실시(총무국, 개발국) (2국 9과 31계 30동)
1984. 07. 23.	◦ 시민과 주민등록계 폐지 (2국 9과 30계 30동)
1985. 08. 01.	◦ 건설과에 하수과장계 신설 (2국 9과 31계 30동)
1986. 07. 01.	◦ 대연6동 일부가 대연5동으로 편입
1986. 07. 21.	◦ 세무과에 평가계, 수도과에 요금2계, 공무2계, 건설과에 건설행정2계 신설, 수도과 요금계에 하수과장계 통폐합 (2국 9과 34계 30동)
1986. 11. 01.	◦ 위민실 신설 (2국 9과 35계 30동)
1987. 01. 01.	◦ 동래구 연산3동 일부, 연산9동 일부 남구 망미1동으로 편입, 망미1동 일부 동래구 연산3동으로 변경, 환경위생과 산업과 신설 (2국 11과 35계 30동)
1987. 04. 01.	◦ 환경위생과에 환경관리계, 총무과에 문화공보계 신설((2국 11과 37계 30동)
1988. 01. 25.	◦ 가정복지과 신설과 동시 가정복지계, 부녀복지계 신설, 사회과 부녀청소년계폐지, 사회과 복지계를 사회계로 명칭변경(2국 12과 38계 30동)

일 자	내 용
1988. 04. 30.	◦ 개발국 폐지, 사회산업국, 도시국 신설, 기획감사실, 문화공보실, 재무과, 세무2과, 지역경제과, 도시정비과 신설, 산업과 폐지, 환경위생과를 환경관리과로명칭변경 (3국 2실 15과 57계 30동)
1988. 05. 01.	◦ 지방자치법률 제4024호에 의거 자치구 실시 보건소 편입 (3국 2실 15과 57계 1보건소 30동)
1988. 06. 23.	◦ 민락동 매립지 편입 (0.004km ²)
1988. 08. 20.	◦ 환경관리과 청소계를 사회과 청소계로 변경
1988. 10. 15.	◦ 총무과 행정계를 총무계로 동정계를 행정계로 명칭변경
1989. 01. 01.	◦ 부산진구 범천1동 일부를 문현5동에 편입 (0.05km ²) 문현3동 일부를 대연6동에 편입 (0.01km ²)
1989. 03. 10.	◦ 총무과 건전생활계 신설, 위민실 폐지
1989. 04. 01.	◦ 기획감사실 통계계를 전산통계계로 변경, 총무과 관리계 신설, 세무2과 평가계 및 세무조사계를 평가조사계로 통합, 건설과 녹지계를 지역경제과 녹지계로 변경, 도시정비과 기전계 신설, 건설과 건설행정1계 및 2계를 건설행정계로 조정 보건소 사무장 명칭변경(사무장 →서무과장) (3국 2실 15과 57계 1보건소 30동)
1989. 07. 10.	◦ 사회과 의료보호계를 의료보장계로 변경
1989. 09. 01.	◦ 환경관리과 및 수도과 폐지, 환경보호과 및 위생과 신설, 위생과에 공중위생계, 식품위생계 신설, 환경보호과 환경관리계, 환경지도계 신설, 도시정비과 운수계를 교통행정계로 명칭 변경 (3국 2실 15과 54계 1보건소 30동)
1990. 02. 01.	◦ 토지관리과 신설, 토지관리과에 토지관리계, 지가조사계 신설 (3국 2실 16과 56계 1보건소 30동)
1990. 05. 25.	◦ 위생과 위생감시계 신설(3국 2실 16과 57계 1보건소 30동)
1990. 08. 16.	◦ 총무과 건전생활계를 체육청소년계로 명칭변경
1990. 10. 20.	◦ 기획감사실 전산통계계를 통계계로 명칭변경 총무과 관리계 폐지, 통신전산계 신설(3국 2실 16과 57계 1보건소 30동)
1991. 03. 20.	◦ 도시정비과에 광고물관리계 신설(3국 2실 16과 58계 1보건소 30동)
1991. 04. 15.	◦ 구의회 신설
1991. 07. 12.	◦ 지역교통과 신설, 지역교통과에 교통지도계 신설 도시정비과 교통행정계를 지역교통과 교통행정계로 변경 (3국 2실 17과 59계 1보건소 30동)
1991. 07. 25.	◦ 사회과 청소계를 환경보호과 환경미화계로 변경
1992. 05. 28.	◦ 청소과에 청소행정 1계, 청소행정 2계 신설, 환경보호과 환경미화계 폐지 (3국 2실 18과 60계 1보건소 30동)
1992. 10. 20.	◦ 건설과에 하수관리계 신설(3국 2실 18과 61계 1보건소 30동)
1992. 12. 30.	◦ 기획감사실의 행정관리계와 통계계 통합, 행정통계계로 명칭 변경 지역교통과의 교통지도계를 교통지도1계로 명칭 변경, 교통지도2계 신설 (3국 2실 18과 61계 1보건소 30동)
1993. 01. 15.	◦ 보건소 검사계 신설(3국 2실 18과 61계 1보건소 30동)
1993. 03. 10.	◦ 건축과에 주택계 신설(3국 2실 18과 62계 1보건소 30동)
1993. 05. 04.	◦ 총무과의 체육청소년계 폐지, 새마을계와 통합, 시민과의 민원계 폐지, 민원제도계, 민원처리계 신설(3국 2실 18과 62계 1보건소 30동)

일 자	내 용
1993. 07. 16.	<ul style="list-style-type: none"> ○ 기획감사실 환경순찰계 신설(5계 → 6계) 총무과 새마을계를 진흥계로 명칭 변경 세무1과에 세무1계, 세무2계, 세무3계 (5계 → 3계) 세무2과에 구세계, 체납정리계, 세외수입계(2계 → 3계) (세무4계를 구세계로, 징수계를 체납정리계 명칭 변경) 건설 행정과 신설(3계 → 건설행정계, 가로정비계, 보상계) 건설과에 토목1계, 토목2계, 하수관리계(3계) 지역경제과에 산업계 폐지, 공원계 신설, 토지관리과 폐지(2계) 지적과에 토지관리계 신설(2계 → 3계) (3국 2실 18과 62계 1보건소 30동)
1993. 12. 04.	<ul style="list-style-type: none"> ○ 총무과에 통신전산계폐지, 전산계, 통신계 신설(4계 → 5계) (3국 2실 18과 63계 1보건소 30동)
1994. 10. 01.	<ul style="list-style-type: none"> ○ 시민과 통합공과금계 폐지(5계 → 4계) (3국 2실 18과 62계 1보건소 30동)
1995. 02. 10.	<ul style="list-style-type: none"> ○ 시민과 민원제도계와 민원처리계를 통합하여 민원계를 설치하고, 청소과 재활용계 신설
1995. 03. 01.	<ul style="list-style-type: none"> ○ 남구, 수영구 분구에 따른 행정기구 개편(임시청사 이전 : 대연3동55-1 21C) <ul style="list-style-type: none"> • 구분청 : 3국 2실 17과 61계 • 구의회 : 1국 1계 3전문위원 • 동 : 20개동(대연1동, 대연2동, 대연3동, 대연4동, 대연5동, 대연6동, 용호1동, 용호2동, 용호3동, 용호4동, 용당동, 감만1동, 감만2동, 우암1동, 우암2동, 문현1동, 문현2동, 문현3동, 문현4동, 문현5동) 세무1과, 세무2과를 세무과와 징수과로 명칭 변경, 건설행정과를 폐지하고 건설과와 통합, 남구 보건소 폐지(수영구 소속으로변경)
1996. 01. 01.	<ul style="list-style-type: none"> ○ 시민과를 민원봉사실로 명칭변경, 기획감사실 환경순찰계를 폐지, 자치발전계 신설, 문화공보실 문화계를 문화관광계로, 총무과 진흥계를 사회진흥계로 재무과 관재계를 재산관리계로, 세무과 부과1계를 세정계로 부과2계를 시세1계로, 부과 3계를 시세2계로 세무조사계를 구세계로 징수와 징수1계를 징수행정계로, 징수2계를 징수계로 각각 명칭변경, 민방위과를 민방위재난관리과로 명칭변경하고 재난관리계 신설, 사회과를 사회복지과로 사회계를 사회복지계로, 노정계를 노사협력계로 청소과를 청소행정과로 청소행정1, 2계를 청소행정계, 오수정화계로 지역교통과를 교통행정과로 교통지도1, 2계를 운수지도계, 주차 과징계로 명칭변경(3국 3실 16과 62계)
1996. 07. 01.	<ul style="list-style-type: none"> ○ 남구 보건소 설치로 보건사업과, 보건행정계, 가족보건계, 예방의학계, 검사계신설, 민방위재난관리과의 교육훈련계를 민방위계와 통합하고 안전지도계 신설, 지역경제과에 가스안전계 신설 (3국 1소 3실 17과 67계)
1996. 10. 25.	<ul style="list-style-type: none"> ○ 지적과에 부동산 관리계 신설 (3국 1소 3실 17과 68계)
1997. 01. 01.	<ul style="list-style-type: none"> ○ 기획실을 신설하여 기획감사실을 기획감사담당관, 문화공보실을 문화공보담당관, 총무국 재무과를 재무담당관으로 소속 및 명칭변경하여 기획실에 3담당관을 설치하고 민원봉사실을 총무국 민원봉사과로 소속 및 명칭변경, 세무과의 세정계를 세무관리계, 시세1계를 세무1계, 시세2계를 세무2계, 구세계를 세무3계로, 징수와 징수행정계를 징수관리계로 각각 계명칭 변경.

일 자	내 용
1997. 03. 25.	<ul style="list-style-type: none"> ◦ 남구도서관 설치로 열람계, 사서계 신설(1실 3국 1소 1관 3담당관 17과 70계) <ul style="list-style-type: none"> • 징수와 징수계를 폐지하고 의회사무국에 의정계 신설 • 구본청 : 1실 3국 1소 1관 3담당관 17과 69계 • 구의회 : 1국 2계 3전문위원
1997. 09. 25.	<ul style="list-style-type: none"> ◦ 사회복지과 노사협력계를 폐지하고, 도서관에 서무계 신설, 기획감사담당관의 자치발전계를 경영행정계로, 행정통계계를 조직통계계로, 사회복지과의 의료보장계를 장애의료계로, 가정복지과 부녀복지계를 여성정책계로, 지역경제과 녹지계를 공원녹지계로 각각 명칭변경
1998. 05. 26.	<ul style="list-style-type: none"> ◦ 오류도 경계 및 면적 정정(0.76km²)
1998. 09. 19.	<ul style="list-style-type: none"> ◦ 대국대과주의실현을 위한 기구조정 ⇨ 1실, 5과 감축, 1과 신설 <ul style="list-style-type: none"> • 기획실 폐지 • 세무과와 징수과를 통합 ⇨ 세무과 • 사회복지과와 가정복지과를 통합 ⇨ 주민복지과 • 환경보호과와 위생과를 통합 ⇨ 환경위생과 • 도시정비과와 건설과를 통합 ⇨ 건설과 • 민방위재난관리과를 폐지 • 건설행정과 신설 ◦ 직위중심 조직관리에서 기능중심 조직관리 지향을 위한 직제 조정 <ul style="list-style-type: none"> • 계장제 및 사무장제 폐지 (1실 3국 3담당관 16과 71계 → 3국 2실 13과) ◦ 기획실 폐지로 인한 소속 및 명칭변경 <ul style="list-style-type: none"> • 도시국 ⇨ 도시관리국 • 기획실 기획감사담당관 ⇨ 기획실(부구청장 직속) • 기획실 재무담당관 ⇨ 총무국 재무과 • 기획실 문화공보담당관 ⇨ 문화공보실(부구청장 직속)
1999. 01. 01.	<ul style="list-style-type: none"> ◦ 문현2, 5동을 통합하여 문현2동으로 조정(20개동 → 19개동) 공공근로 사업 전담반을 위한 실업대책반 설치(총무과 실업대책담당 신설)
1999. 07. 31.	<ul style="list-style-type: none"> ◦ 2차 구조조정에 따른 행정기구 개편 ⇨ 1과 감축, 3담당 신설·폐지 <ul style="list-style-type: none"> • 도시관리국을 도시국, 기획실을 기획감사실, 문화공보실을 총무국소속 문화공보과, 주민복지과를 사회복지과로 각각 명칭변경, 건설행정을 건설과로 통합 (3국 2실 13과 → 3국 1실 13과) • 기획감사실 법무담당 + 조직통계담당 ⇨ 조직법무담당 • 지역경제과 지역경제담당 + 가스안전담당 ⇨ 지역경제담당 • 도서관 서무담당 + 열람담당 ⇨ 열람담당 • 문화공보과 청소년보호 담당, 교통행정과 운수2 담당, 건축과 재개발 담당 신설
1999. 10. 18.	<ul style="list-style-type: none"> ◦ 청사신축 이전(대연6동 1268-1)
2000. 09. 25.	<ul style="list-style-type: none"> ◦ 동기능전환으로 인한 1과 2담당 신설 <ul style="list-style-type: none"> • 도시국에 도시관리과 신설(3국 1실 14과) • 도시관리과 생활민원 담당, 가로정비 담당 신설 ◦ 인·허가 전담부서 설치에 따른 과명칭변경 및 1담당 신설 <ul style="list-style-type: none"> • 건축과 ⇨ 허가민원과로 명칭변경 • 허가민원과 일반허가 담당 신설
2000. 11. 04.	<ul style="list-style-type: none"> ◦ 남구보건소 신축이전(대연6동 1268-3)
2000. 11. 20.	<ul style="list-style-type: none"> ◦ 문현1동 일부(0.1km²)를 문현3동으로 문현3동 일부(0.32km²)를 문현4동으로 행정구역 변경

일 자	내 용
2002. 12. 30.	<ul style="list-style-type: none"> ○ 사회산업국 지역경제과에 공원관리담당 신설, 공원복지담당을 복지담당으로 담당명칭 변경, 남구도서관에 서무담당을 신설
2003. 07. 05.	<ul style="list-style-type: none"> ○ 허가민원과를 건축과로 명칭변경
2003. 07. 18.	<ul style="list-style-type: none"> ○ 표준정원제 시행에 따라 조직개편 <ul style="list-style-type: none"> • 세무과 세무1·2·3담당 ⇨ 세무1·2·3·4담당으로 1담당 신설 • 청소행정과 청소행정담당 ⇨ 청소행정담당, 폐기물관리담당으로 분리 1담당 신설 • 교통행정과 주차질서담당 ⇨ 주차질서1담당, 주차질서2담당으로 분리 1담당 신설 • 지적과 토지관리담당 ⇨ 토지관리담당, 지적정보담당으로 분리 1담당 신설 • 보건소 보건행정가족보건담당 ⇨ 보건행정, 건강증진, 가족보건담당으로 분리 1담당 신설 (69담당 → 74담당 : 5개담당 증)
2004. 03. 31.	<ul style="list-style-type: none"> ○ 조직의 효율성 제고를 위한 직제 조정 <ul style="list-style-type: none"> • 민원봉사과 ⇨ 문서담당 신설 • 건 설 과 ⇨ 하수담당 신설 • 총 무 과 ⇨ 사회진흥담당을 구민협력담당으로 명칭변경
2004. 06. 30.	<ul style="list-style-type: none"> ○ 지방분권과 혁신업무 수행을 위한 전담기구 설치 <ul style="list-style-type: none"> • 기획감사실 ⇨ 경영혁신담당 신설
2004. 11. 01.	<ul style="list-style-type: none"> ○ 6급 정원책정 비율 확대에 따른 직제 조정 <ul style="list-style-type: none"> • 건 설 과 ⇨ 도시개발담당 신설 • 사회복지과 ⇨ 여성복지담당을 여성정책담당으로 명칭변경
2005. 02. 07.	<ul style="list-style-type: none"> ○ 한시기구를 여유기구로 전환, 재난전담기구 신설 <ul style="list-style-type: none"> • 재난안전관리과 신설 • 한시기구인 도시관리과를 도시관리추진단으로 변경(여유기구로 전환) • 세무과 주택과표담당 신설 • 재난안전관리과 복구지원담당 신설 • 총무과 행정담당을 자치행정담당으로 명칭변경
2005. 08. 10.	<ul style="list-style-type: none"> ○ 과(課) 명칭 변경 <ul style="list-style-type: none"> • 재난안전관리과 ⇨ 재난안전과 • 도시관리추진단 ⇨ 도시관리과
2005. 09. 26.	<ul style="list-style-type: none"> ○ 담당신설, 폐지 및 명칭변경 <ul style="list-style-type: none"> • 총무과 공무원단체담당 신설, 사회복지가 생활보장담당 신설 • 도시관리과 생활민원담당 폐지 • 기획감사실 경영혁신담당 ⇨ 혁신분권담당으로 명칭변경 • 사회복지과 사회복지담당 ⇨ 복지기획담당으로 명칭변경
2006. 03. 02	<ul style="list-style-type: none"> ○ 담당신설, 폐지 <ul style="list-style-type: none"> • 재무과 복식부기담당 신설 • 건설과 도시개발담당 폐지
2006. 12. 20.	<ul style="list-style-type: none"> ○ 국 명칭 변경 <ul style="list-style-type: none"> • 사회산업국 ⇨ 주민생활지원국 ○ 과 신설, 폐지 <ul style="list-style-type: none"> • 주민생활지원과, 주민복지서비스과 신설 • 사회복지과 폐지

일 자	내 용
2006. 12. 20.	<ul style="list-style-type: none"> ○과 명칭 변경 <ul style="list-style-type: none"> • 문화공보과 ⇨ 문화체육과 • 지적과 ⇨ 토지관리과 ○담당신설, 폐지 <ul style="list-style-type: none"> • 총무과 단체담당 신설 • 문화체육과 체육담당 신설 • 주민생활지원과 복지연계담당 신설 • 주민생활지원과 통합조사담당 신설 • 건축과 재개발2담당 신설 • 총무과 구민협력담당 폐지 • 총무과 공무원단체담당 폐지 ○담당 통·폐합 <ul style="list-style-type: none"> • 사회복지과 가정복지담당, 여성정책담당, 실업대책담당, 장애의료담당 ⇨ 주민복지서비스과 노인복지담당, 여성보육담당, 장애아동담당, 자활고용담당 ○담당명칭 변경 <ul style="list-style-type: none"> • 건축과 재개발담당 ⇨ 재개발1담당 • 민원봉사과 민원담당 ⇨ 고객만족담당 ○동 주민생활지원담당 신설(7개동) <ul style="list-style-type: none"> • 대연3동, 대연4동, 용호1동, 용호3동, 감만1동, 문현1동, 문현2동
2007. 04. 30.	<ul style="list-style-type: none"> ○남구발전 2020사업추진을 위한 조직개편 <ul style="list-style-type: none"> • 혁신전략추진단 신설 • 혁신분권담당(기획감사실) ⇨ 행정혁신담당(혁신전략추진단) • 주차질서1담당, 주차질서2담당 ⇨ 자동차관리담당, 교통지도담당 (교통행정과) • 건축지도담당 ⇒ 건축행정담당(건축과) • 지적정보담당 ⇒ 새주소담당(토지관리과)
2007. 08. 14.	<ul style="list-style-type: none"> ○담당신설, 폐지 <ul style="list-style-type: none"> • 총무과 평생학습담당 신설 • 재무과 복식부기담당 폐지
2008. 01. 01.	<ul style="list-style-type: none"> ○담당명칭 변경 <ul style="list-style-type: none"> • 문서담당 ⇒ 기록관리 담당 (민원봉사과) • 호적담당 ⇒ 가족관계등록담당(민원봉사과) • 복지연계담당 ⇒ 서비스연계담당(주민생활지원과)
2008. 05. 10.	<ul style="list-style-type: none"> ○담당신설 <ul style="list-style-type: none"> • 민원봉사과 여권담당 신설 • 여유기구(도시관리과) 설치규정 폐지
2008. 07. 01.	<ul style="list-style-type: none"> ○혁신전략추진단내 담당을 팀으로 변경 <ul style="list-style-type: none"> • 행정혁신담당 폐지 • 전략총괄담당 ⇒ 사업총괄팀 • 전략사업담당 ⇒ 사업1팀, 행정혁신담당 ⇒ 사업2팀
2008. 11. 17.	<ul style="list-style-type: none"> ○명칭변경(국, 단·과, 담당) <ul style="list-style-type: none"> • 주민생활지원국 ⇒ 주민생활국 • 혁신전략추진단 ⇒ 전략사업단 • 민원봉사과 ⇒ 민원여권과 • 주민생활지원과 ⇒ 주민지원과 • 주민복지서비스과 ⇒ 주민복지과 • 세무과(담당 명칭) : 세무1 ⇒ 취득세, 세무2 ⇒ 재산세, 세무3 ⇒ 자동차세, 세무4 ⇒ 주민세, 징수관리 ⇒ 세입통계

일 자	내 용								
2009 .07. 01.	<ul style="list-style-type: none"> ◦ 담당 신설, 폐지 <ul style="list-style-type: none"> • 운수지도담당 폐지(교통행정과) • 교통시설담당 신설(교통행정과) 								
2009. 12. 15.	<ul style="list-style-type: none"> ◦ 사회복지전달체계 개편 <ul style="list-style-type: none"> • 담당명칭 변경 : 통합조사 ⇒ 통합조사관리(주민지원과) • 동(洞) : 2담당 ⇒ 1담당(19개동 26담당 ⇒ 19개동 19담당) 								
2010. 07. 01.	<ul style="list-style-type: none"> ◦ 전략사업단 팀 조정 : 3팀 → 2팀 <ul style="list-style-type: none"> • 특구조성팀, 전략사업팀 ◦ 통합조사관리담당 분리 <ul style="list-style-type: none"> • 통합조사관리1, 통합조사관리2 								
2010. 10. 01.	<ul style="list-style-type: none"> ◦ 전략사업단 폐지(기획감사실에 흡수) <ul style="list-style-type: none"> • 기획감사실 개편 : 4담당 → 6담당 ◦ 세무과 분리 <ul style="list-style-type: none"> • 세무1과, 세무2과 								
2012. 03. 12.	<ul style="list-style-type: none"> ◦ 명칭변경(담당) <ul style="list-style-type: none"> • 체육 + 청소년보호 ⇒ 체육시설, 체육청소년 • 서비스연계 ⇒ 희망복지지원 								
2013. 01. 01.	<ul style="list-style-type: none"> ◦ 과 통합 : 재난안전과+도시관리과 → 도시안전과 ◦ 과 분리 : 지역경제과 → 경제진흥과, 공원녹지과 ◦ 과 신설 : 평생교육과 ◦ 담당조정 <ul style="list-style-type: none"> - 통합 ① 전략사업+특구조성 → 특구전략사업담당 ② 재난관리+복지지원 → 재난관리담당(도시안전과) - 폐지/분리(주민복지과) ① 자활고용담당 폐지 ② 여성보육담당 분리 → 여성담당, 보육담당 - 신설 : 일자리, 교육복지, 산림담당 - 명칭변경 ① 체육청소년 → 체육지원담당 ② 통합조사1 → 통합관리담당 ③ 통합조사2 → 통합조사담당 ④ 재개발1 → 재개발담당 ⑤ 재개발2 → 도시재생담당 ◦ 사무기능직 일반직전환 								
2013. 07. 01.	<ul style="list-style-type: none"> ◦ 복지부서 분리(2과 9담당 → 3과 11담당) <table border="1" data-bbox="312 1342 1285 1550"> <thead> <tr> <th>당초(2과)</th><th>개편(3과)</th></tr> </thead> <tbody> <tr> <td>▶ 주민지원과 (복지기획, 희망복지지원, 생활보장, 통합관리, 통합조사)</td><td>▶ 주민지원과 (복지기획, 서비스연계, 희망복지지원, 드림스타트)</td></tr> <tr> <td>▶ 주민복지과 (노인, 장애아동, 여성, 보육)</td><td>▶ 주민복지과 (노인, 여성아동, 보육)</td></tr> <tr> <td></td><td>▶ 생활보장과 (생활보장, 통합관리, 통합조사, 장애)</td></tr> </tbody> </table> ◦ 시설관리사업소 신설 (시설담당) ◦ 담당조정 <ul style="list-style-type: none"> - 통합 : (재무과)재산관리+청사관리 → 재산관리 - 명칭변경 <ul style="list-style-type: none"> ① (평생교육과)교육복지 → 교육지원 ② (주민복지과)여성 → 여성아동 ③ (주민복지과)장애아동 → (생활보장과)장애 ◦ 동 통 · 폐합(19개동 → 17개동) <ul style="list-style-type: none"> - 대연1동 + 대연2동 → 대연1동. - 우암1동 + 우암2동 → 우암동 	당초(2과)	개편(3과)	▶ 주민지원과 (복지기획, 희망복지지원, 생활보장, 통합관리, 통합조사)	▶ 주민지원과 (복지기획, 서비스연계, 희망복지지원, 드림스타트)	▶ 주민복지과 (노인, 장애아동, 여성, 보육)	▶ 주민복지과 (노인, 여성아동, 보육)		▶ 생활보장과 (생활보장, 통합관리, 통합조사, 장애)
당초(2과)	개편(3과)								
▶ 주민지원과 (복지기획, 희망복지지원, 생활보장, 통합관리, 통합조사)	▶ 주민지원과 (복지기획, 서비스연계, 희망복지지원, 드림스타트)								
▶ 주민복지과 (노인, 장애아동, 여성, 보육)	▶ 주민복지과 (노인, 여성아동, 보육)								
	▶ 생활보장과 (생활보장, 통합관리, 통합조사, 장애)								

일 자	내 용																
2013. 10. 01.	○ 안전조직 개편(국, 과, 담당 명칭변경) <table><tr><th>구분</th><th>조정전</th><th>조정후</th><th>비고</th></tr><tr><td>국</td><td>도시국</td><td>안전도시국</td><td></td></tr><tr><td>과</td><td>도시안전과</td><td>안전도시과</td><td>정원 증1</td></tr><tr><td>담당</td><td>재난관리</td><td>안전관리</td><td></td></tr></table>	구분	조정전	조정후	비고	국	도시국	안전도시국		과	도시안전과	안전도시과	정원 증1	담당	재난관리	안전관리	
구분	조정전	조정후	비고														
국	도시국	안전도시국															
과	도시안전과	안전도시과	정원 증1														
담당	재난관리	안전관리															
2014. 01. 01.	○ 담당신설 <ul style="list-style-type: none">- 총무과내 통합관제담당 신설																
2014. 10. 08.	○ 안전도시국 주무부서 변경 <ul style="list-style-type: none">- 교통행정과 → 안전도시과 ○ 담당신설 : 규제개혁담당(기획감사실)																
2015. 01. 01.	○ 담당신설 : 세외수입담당(세무2과)																
2015. 08. 01.	○ 담당제의 팀제 전환 <ul style="list-style-type: none">- 담당(본청, 의회, 보건소, 사업소) : 팀장- 행정민원담당(동 주민센터) : 행정민원팀장																
2016. 01. 01.	○ 전직시험 합격자 직렬 조정 <ul style="list-style-type: none">- 기계운영6급 → 공업직(기계) 6급- 사무운영9급 → 행정9급 ○ 팀 조정 (본청 감1, 동 증2) <ul style="list-style-type: none">- 팀 폐지 : 규제개혁팀 (조직법무팀 내 통합)- 팀 신설 : 희망복지팀 2개동(용호1동, 감만1동)<ul style="list-style-type: none">▶ 동별 사회복지6급 증1, 사회복지7급 감1 ○ 부서별 정원 조정 <ul style="list-style-type: none">- 기획감사실 감 4(31→27 : 행정6급 1, 행정8급 3)<ul style="list-style-type: none">▶ 규제개혁팀 폐지 및 예비인력 감- 주민지원과 감1(19→18 : 행정8급 1)<ul style="list-style-type: none">▶ 자원봉사업무 이관- 총 무 과 증1(28→ 29 : 행정8급 1)<ul style="list-style-type: none">▶ 자원봉사업무 이관- 문화체육과 증1(15→16 : 행정7급 1)<ul style="list-style-type: none">▶ 대동골 문화센터- 평생교육과 증1(14→15 : 행정9급)<ul style="list-style-type: none">▶ 평생교육사 일반임기제 전환- 생활보장과 증1(33→34 : 사회9급 1)<ul style="list-style-type: none">▶ 맞춤형급여 보강- 안전도시과 증1(32→33 : 방재안전8급 1)<ul style="list-style-type: none">▶ 재난안전인력 보강																
2016. 07. 01.	○ 총정원 : 721명 → 729명(증8명) <ul style="list-style-type: none">일반직 : 719 → 727(증8명)<ul style="list-style-type: none">- 국가정책수요 복지허브화 관련 2016기준인건비 인원 증- 사회복지 분야 8명(사회복지직 7, 행정직 1)- 증원인력 배치<ul style="list-style-type: none">① 동 주민센터 : 사회복지분야 7명(복지직 6, 행정직 1)② 생활보장과 : 고용복지+센터 개소 인력 배치(복지직 1) ○ 일반직 6급 기준비율 상향 (24%→25%) <ul style="list-style-type: none">- 6급 증9명 : 행정6, 세무3																

일 자	내 용															
2016. 08. 01.	<div>○ 희망복지팀 신설 3개동(읍면동 복지허브화 확산)<div><div>－ 신설동 : ㄱ 기본형 : 용호3동, 문현1동</div><div>ㄴ 권역형 : 우암동(중심동) + 문현4동(일반동)</div></div></div> <div>○ 정원 조정<div><div>－ 신설동별 6급 팀장 증1, 7~9급 감1</div><div>－ 인력재배치(사회복지9급 1명)<div>: 문현2동 감1(10→ 9) , 우암동 증1(12→ 13)</div></div></div></div>															
2016. 12. 30.	<div>○ 기구개편사항<table><tr><th>구 분</th><th>팀 명</th><th>비 고</th></tr><tr><td rowspan="3">팀신설</td><td>관광진흥팀 (문화체육과)</td><td>관광업무 증가</td></tr><tr><td>감염병관리팀 (보건소)</td><td>행자부 감염병대응 개편지침</td></tr><tr><td>희망복지팀 (문현2동)</td><td>복지허브화 확산 추진</td></tr><tr><td rowspan="2">팀 통폐합</td><td>서비스연계팀 (주민지원과)</td><td>희망복지지원팀 내 통합</td></tr><tr><td>보상팀 (건설과)</td><td>건설행정팀 내 통합</td></tr></table></div> <div>○ 총정원 조정: 729 → 730(증1명, 감염병대응 인력)</div>	구 분	팀 명	비 고	팀신설	관광진흥팀 (문화체육과)	관광업무 증가	감염병관리팀 (보건소)	행자부 감염병대응 개편지침	희망복지팀 (문현2동)	복지허브화 확산 추진	팀 통폐합	서비스연계팀 (주민지원과)	희망복지지원팀 내 통합	보상팀 (건설과)	건설행정팀 내 통합
구 분	팀 명	비 고														
팀신설	관광진흥팀 (문화체육과)	관광업무 증가														
	감염병관리팀 (보건소)	행자부 감염병대응 개편지침														
	희망복지팀 (문현2동)	복지허브화 확산 추진														
팀 통폐합	서비스연계팀 (주민지원과)	희망복지지원팀 내 통합														
	보상팀 (건설과)	건설행정팀 내 통합														
2017. 02. 28.	<div>○ 복지허브화 확산관련 팀 신설<div>－ 희망복지팀 신설 : 대연1동, 대연3동, 대연4동, 대연5동</div></div>															
2017. 04. 25.	<div>○ 2017년 기준인건비 반영 총정원 조정<div><div>－ 정원조정 : 730명 → 744명(증14명)<div><div>▶ 국가정책 3명, 사회복지분야 7명, 행정수요 4명</div></div></div><div>－ 별정직공무원 정원책정기준비율 조정<div><div>▶ 6급 50%, 7급 50% → 6·7급 100%</div></div></div></div></div>															
2017. 07. 01.	<div>○ 정원 조정<div><div>－ 안전도시과 감1(35→34), 우암동 감1(13→12)<div>건축과 증1(29→30), 보건소 증1(40→41)</div></div></div></div> <div>○ 팀 이동(명칭변경)<div>－ 조정내용 : 장애팀(생활보장과) → 장애인복지팀(주민지원과)</div></div>															
2017. 12. 31.	<div>○ 2017 하반기 기준인력 반영 총정원 조정<div><div>－ 정원조정 : 744명 → 747명(증3명)<div><div>▶ 생활안전분야(마을건강센터 설치) 3명 : 보건소(41→44)</div></div></div></div></div>															
2018. 01. 01.	<div>○ 보건소 조직개편 : 1과 1팀 신설<div><div>－ 과 증설 : 보건행정과 → 보건정책과 + 건강증진과</div><div>－ 팀 신설 : 지역건강팀(건강증진과)</div><div>－ 팀 명칭변경 : 예방의약팀 → 의약관리팀</div></div></div> <div>○ 정원조정 : 744명 → 747명(증3명)<div>－ 생활안전분야(마을건강센터 설치) 3명 : 보건소(41→44)</div></div>															
2018. 03. 09.	<div>○ 총정원 : 747명 → 764명(증 17명)<div><div>－ 국가정책 (9명)<div>: 일자리, 도시재생, 아동보호, 자살예방 등</div></div><div>－ 복지허브화 확산 (5명)</div><div>－ 행정수요 (3명)<div>: 대규모아파트 준공, 빙상장 전기운용</div></div></div></div>															

일 자	내 용																	
2018. 07. 01.	◦ 행정기구 조정 － 과 명칭변경 : 경제진흥과 → 일자리경제과 － 팀 신설 : 희망복지팀 3개(용호2, 문현3, 문현4) 운영팀(시설관리사업소)																	
2019. 01. 01.	❖ 행정기구 조정 － 부서 신설 : 1담당관 1과 신설(소통감사담당관, 도시재생과) － 부서 명칭변경 : 기획감사실 → 기획조정실, 안전도시과 → 안전총괄과 － 팀 신설 : 고충처리팀(소통감사담당관), 재생정책팀(도시재생과) － 팀 명칭변경 : 특구전략사업팀 → 미래전략팀, 홍보팀 → 공보팀 가로정비팀 → 가로정비복구팀, 주택허가팀 → 공동주택팀 새주소팀 → 도로명주소팀																	
2019. 06. 03.	❖ 총정원 : 764명 → 787명(증 23명) － 국가정책 (4명) : 개인소득세, 임대사업자등록관리 등 － 지역현안 (13명) : 도시재생, 도로명주소, 주민자치형공공서비스 등 － 읍면동 복지 (6명) : 희망복지팀																	
2019. 07. 01.	❖ 행정기구 조정 － 팀 신설 : 의정팀(의회사무국), 치매안심팀(건강증진과), 희망복지팀 4개동(대연6동, 용호4동, 용당동, 감만2동) － 팀 명칭변경 : 고충처리팀 → 소통협력팀																	
2020. 07. 01.	❖ 정원조정 : 787명 → 826명 (증39명) － 국가정책 4명, 지역현안 30명, 주민자치형 공공서비스 5명 ❖ 행정기구 조정 <table border="1"><thead><tr><th>구 분</th><th>조정 전</th><th>조정 후</th><th>비 고</th></tr></thead><tbody><tr><td>본 청</td><td>3국 1실 1담당관 20과 82팀</td><td>1실 4국 4담당관 20과 89팀</td><td>1실 1국 1담당관 1과 7팀 신설</td></tr></tbody></table> ▶ 실·국(2) : 기획전략실, 일자리환경국 ▶ 담당관·과(2) : 미래성장담당관, 여성아동과 ▶ 팀(7) : 미래전략2팀, 청년정책팀, 주민세팀, 통합돌봄팀, 아동보호팀, 자활주거팀, 공동주택관리지원팀 ▶ 이동 및 명칭변경 <table border="1"><thead><tr><th>구분</th><th>변경사항</th><th>내 용</th></tr></thead><tbody><tr><td>국</td><td>명칭변경 (2)</td><td>총무국 → 행정자치국 주민생활국 → 복지교육국</td></tr><tr><td>담당관·과</td><td>이동 (6)</td><td>(부구청장 직속)소통감사담당관 → (기획전략실)소통감사담당관 (안전도시국)도시재생과 → (일자리환경국)도시재생과 (주민생활국)일자리경제과 → (일자리환경국)일자리경제과 (주민생활국)환경위생과 → (일자리환경국)환경위생과 (주민생활국)공원녹지과 → (일자리환경국)공원녹지과 (총무국)평생교육과 → (복지교육국) 평생교육과</td></tr></tbody></table>	구 분	조정 전	조정 후	비 고	본 청	3국 1실 1담당관 20과 82팀	1실 4국 4담당관 20과 89팀	1실 1국 1담당관 1과 7팀 신설	구분	변경사항	내 용	국	명칭변경 (2)	총무국 → 행정자치국 주민생활국 → 복지교육국	담당관·과	이동 (6)	(부구청장 직속)소통감사담당관 → (기획전략실)소통감사담당관 (안전도시국)도시재생과 → (일자리환경국)도시재생과 (주민생활국)일자리경제과 → (일자리환경국)일자리경제과 (주민생활국)환경위생과 → (일자리환경국)환경위생과 (주민생활국)공원녹지과 → (일자리환경국)공원녹지과 (총무국)평생교육과 → (복지교육국) 평생교육과
구 분	조정 전	조정 후	비 고															
본 청	3국 1실 1담당관 20과 82팀	1실 4국 4담당관 20과 89팀	1실 1국 1담당관 1과 7팀 신설															
구분	변경사항	내 용																
국	명칭변경 (2)	총무국 → 행정자치국 주민생활국 → 복지교육국																
담당관·과	이동 (6)	(부구청장 직속)소통감사담당관 → (기획전략실)소통감사담당관 (안전도시국)도시재생과 → (일자리환경국)도시재생과 (주민생활국)일자리경제과 → (일자리환경국)일자리경제과 (주민생활국)환경위생과 → (일자리환경국)환경위생과 (주민생활국)공원녹지과 → (일자리환경국)공원녹지과 (총무국)평생교육과 → (복지교육국) 평생교육과																

일 자	내 용		
2020. 07. 01.	구분	변경사항	내 용
	담당관·과	이동·명칭변경 (3)	(부구청장 직속)기획조정실 → (기획전략실)기획담당관 (총무국)재무과 → (기획전략실)재무담당관 (주민생활국)청소행정과 → (일자리경제과)자원순환과
		명칭변경 (4)	총무과 → 행정지원과 문화체육과 → 문화관광체육과 주민지원과 → 복지정책과 토지관리과 → 토지정보과
	팀	이동 (4)	(기획조정실)미래전략팀 → (미래성장담당관)미래전략1팀 (세무2과)자동차세팀 → (세무1과)자동차세팀 (주민지원과)장애인복지팀 → (주민복지과)장애인복지팀 (주민지원과)드림스타트팀 → (주민복지과)드림스타트팀 (주민복지과)보육팀 → (여성아동과)보육팀
		이동·명칭변경 (1)	(주민복지과)여성아동팀 → (여성아동과)여성가족팀
		명칭변경 (3)	경리팀 → 회계팀 총무팀 → 인사관리팀 토지관리팀 → 토지정보팀

2. 지역 특수성

Features of Region

남구는 부산광역시의 동남에 위치하여 금련산 능선을 경계로 하여 수영구와, 서쪽으로는 동천을 경계로 동구와, 서북으로는 황령산을 경계로 부산진구와, 북쪽으로는 연제구와 접하고 있으며, 남쪽으로는 길이 31.49km의 해안을 끼고 있다.

황령산 자락이 해안선으로 이어지는 배산임해의 입지 공간 속에 중산층 및 고지대 저소득층이 혼재하고, 주택재개발 정비사업과 주거환경관리사업의 원활한 추진으로 대단위 아파트 형성, 녹지 공간 조성 등 쾌적한 도시환경이 마련되어 있다. 또한 한반도의 남과 북, 동과 서를 연결하는 대동맥의 출발지로 세계 5대 컨테이너항의 중심기능을 담당하는 신선대·우암·감만 등의 컨테이너 부두가 소재하는 항만산업 밀집지역이기도 하다.

동해안 탐방로 해파랑길의 시작점이자 부산의 상징인 오륙도, 천혜의 해안절경이 어우러진 스카이워크와 이기대공원, 신선대 유원지 등의 해양 관광벨트가 구축되어 전국적인 관광명소로 이름을 떨치고 있으며, 한국전쟁 전물용사가 잠들어 있는 세계에서 유일한 UN기념공원과 UN평화기념관, 일제강제동원역사관, 평화공원 등이 평화문화특구로 지정되어 세계평화와 자유수호의 성지로 자리매김하고 있다.

나아가 3개 대학과 82개의 각 급 학교 및 유치원을 비롯하여 지역문화의 요람인 부산문화회관, 부산박물관, 남구문화원 등과 예술의 향연을 느낄 수 있는 부산예술회관, 대동골문화센터, 남구대학로 거리, 문화골목 등이 있어 명실상부한 부산의 교육·문화 중심지로 발돋움하고 있다.

또한 정부의 공공기관 지방이전 계획에 따라 조성된 문현금융단지(BIFC)에는 한국거래소, 한국자산공사 등 35개 주요 금융기관이 입주하여 부산금융을 선도하고 있으며, 국제금융센터 1,2단계에 이어 한국남부발전이 에너지산업의 중심 역할을 할 3단계 개발을 장기적으로 추진하여 복합시설 도입을 통한 집적력 강화로 명실상부 금융 비즈니스 거점 및 부산의 국제금융도시 랜드 마크로 거듭나고 있다.

2021 40th NAM-GU
STATISTICAL YEARBOOK



토지 및 기후

LAND AND CLIMATE



1. 위치

Location

구청소재지 Location of Nam – Gu	단 Extreme	경도와 위도의 극점 Extreme of longitude and latitude			연 장 거 리 Gross dista nce (km)
		지 명 Name of place	극 점 Extreme		
			동 경 East longitude	북 위 North latitude	
부산광역시 남구 못골로 19 Motgol ro 19 Nam-gu Busan,	동 단 Eastern extremity	용호3동 산 129-1 Yongho-dong	129° 07′ 41″	35° 06′ 52″	동 서 간 East-West distance
	서 단 Western extremity	문현2동721-6 Munhyeon2-dong	129° 03′ 57″	35° 08′ 01″	5,68km
	남 단 Southern extremity	용호2동941 Yongho2-dong	129° 07′ 35″	35° 05′ 16″	남 북 간 South-North distance
	북 단 Northern extremity	대연3동 산1-3 Daeyeon3-dong	129° 05′ 41″	35° 09′ 30″	7,80km
우리구 중심지점	각 방향 끝단지점 기준	부산박물관 앞 UN교차로 지점	129° 05′ 29″	35° 07′ 37″	

자료 : 토지정보과

Source : Land Information Division

2. 행 정 구 역

Number and Area of Administrative District

연별 및 동별 Year & Dong	면 적 (km ²)		동 Dong		통 Tong	반 Ban
	Area	구 성 비(%) Composition	법 정 Legal	행 정 Administrative		
2016	26.81	100	6	17	360	2,563
2017	26.81	100	6	17	360	2,564
2018	26.81	100	6	17	367	2,630
2019	26.81	100	6	17	369	2,640
2020	26.81	100	6	17	371	2,651
대 연 1 동 Daeyeon1-dong	0.97	3.62	1	1	31	174
대 연 3 동 Daeyeon3-dong	3.84	14.32	—	1	33	296
대 연 4 동 Daeyeon4-dong	1	3.73	—	1	20	153
대 연 5 동 Daeyeon5-dong	1.11	4.14	—	1	18	112
대 연 6 동 Daeyeon6-dong	1.19	4.44	—	1	16	108
용 호 1 동 Yongho1-dong	1.6	5.97	1	1	42	357
용 호 2 동 Yongho2-dong	2.03	7.57	—	1	23	173
용 호 3 동 Yongho3-dong	1.96	7.31	—	1	21	135
용 호 4 동 Yongho4-dong	1.52	5.67	—	1	14	90
용 당 동 Yongdang-dong	3.63	13.54	1	1	13	84
감 만 1 동 Gamman1-dong	2.66	9.92	1	1	25	175
감 만 2 동 Gamman2-dong	0.89	3.32	—	1	14	85
우 암 동 Uam-dong	1.44	5.37	1	1	29	215
문 현 1 동 Munhyeon1-dong	0.83	3.1	1	1	19	129
문 현 2 동 Munhyeon2-dong	0.62	2.31	—	1	15	97
문 현 3 동 Munhyeon3-dong	0.83	3.1	—	1	22	148
문 현 4 동 Munhyeon4-dong	0.69	2.57	—	1	16	120

3. 토지 지목별 현황

Area of Land Category

단위 : m²Unit : m²

연 별 Year		계 Total	전 Dry paddy	답 Rice Paddy	임 야 Forest field	대 지 Building land	공 장 용 지 Factory site
2016	지 번 수	48,140	1,666	440	1,942	32,861	153
	면 적	26,809,094.9	271,703	120,173	8,413,853.2	8,307,640.9	665,230.7
2017	지 번 수	48,134	1,664	431	1,926	32,787	177
	면 적	26,812,384.0	270,678.0	114,582.0	8,402,772.4	8,312,867.1	682,601.1
2018	지 번 수	46,577	1,643	426	1,861	31,582	168
	면 적	26,813,386.0	265,918.3	112,577.0	8,368,202.2	8,325,686.4	673,835.1
2019	지 번 수	45,635	1,689	421	1,873	30,723	167
	면 적	26,818,104.8	262,144.1	111,402.0	8,348,455.3	8,332,665.9	679,388.1
2020	지 번 수	45,682.0	1,691	420	1,881	30,686	167
	면 적	26,819,283.1	261,409.9	110,817.0	8,323,306.7	8,343,769.0	681,104.1

연 별 Year		학 교 용 지 School site	도 로 Road	주 차 장 Parking lot	주유소용지 Service station site	창고용지 Warehouse	체육용지 Sporting facility site
2016	지 번 수	273	9,126	65	58	59	5
	면 적	1,649,805.3	2,730,711	80,954.1	83,221.3	93,544	234,289.3
2017	지 번 수	272	9,192	66	54	54	5
	면 적	1,649,756.3	2,738,236.3	81,053.1	71,207.3	82,645.0	234,289.3
2018	지 번 수	272	8,946	68	56	57	5
	면 적	1,661,640.5	2,733,140.1	81,465.8	71,207.3	89,095.0	234,289.3
2019	지 번 수	283	8,788	70	56	58	5
	면 적	1,679,100.0	2,724,837.3	84,117.8	71,510.3	85,853.0	234,289.3
2020	지 번 수	286	8,856	72	56	56	5
	면 적	1,679,513.0	2,730,708.8	85,120.1	70,966.0	92,521.0	234,289.3

자료 : 토지정보과

Source : Land Information Division

3. 토지 지목별 현황(계속)

Area of Land Category(Cont'd)

단위 : m ²						Unit : m ²	
철 도 용 지 Railway	하 천 River	제 방 Bank	구 거 ¹⁾ Ditch	유 지 ²⁾ Marsh	수 도 용 지 Water R.E.S	연 별 Year	
52	79	14	510	2	17	Number	2016
33,883.4	112,816.6	42,106.3	155,880	39	35,330.8	Area	
54	79	15	513	2	17	Number	2017
33,883.4	112,816.6	44,736.3	157,365	39	35,330.8	Area	
56	79	15	505	2	17	Number	2018
33,986.9	112,816.6	44,736.3	153,177.0	39.0	35,330.8	Area	
58	84	15	505	2	11	Number	2019
33,986.9	112,816.6	44,736.3	152,395.0	39.0	36,369.8	Area	
60	84	15	519	2	11	Number	2020
33,986.9	112,816.6	44,736.3	151,988.7	39.0	36,369.8	Area	

공 원 Park	유 원 지 Recreation area	종 교 용 지 Religious sit	사 적 지 Historical site	묘 지 Grave yard	잡 종 지 Miscellaneous area	연 별 Year	
33	1	79	1	76	628	Number	2016
73,120	950	84,733	93	196,956	3,422,061	Area	
33	1	80	1	77	634	Number	2017
73,120	950	83,580	93	196,956	3,432,826	Area	
41	1	83	1	76	617	Number	2018
100,377.6	950.0	87,124.8	93.0	196,956.0	3,430,741.0	Area	
46	1	90	1	76	613	Number	2019
109,098.3	950.0	89,313.8	93.0	196,956.0	3,427,587.0	Area	
46	1	88	1	76	603	Number	2020
109,098.3	950.0	89,313.8	93.0	196,956.0	3,429,409.8	Area	

자료 : 토지정보과

주 : 1) 도랑

2) 저수자웅덩이

Source : Land Information Division

Note : 1) Ditch

2) Reservoir and Pool

4. 기상개황

Summary of Meteorological Data

연별 및 월별 Year & Month	기온(℃) Air Temperature					강수량 (mm) Precipitation	상대습도(%) Relative Humidity	
	평균 Mean	평균최고 Maximum mean	최고극값 Highest	평균최저 Minimum mean	최저극값 Lowest		평균 Mean	최저 Minimum
2016	15.7	19.8	37.3	12.5	-10.2	1,760.2	66.1	15.0
2017	15.2	19.6	36.2	11.7	-7.7	1,014.4	60.3	10.0
2018	15.1	19.2	36.4	11.8	-9.9	1,778.6	63.0	11.0
2019	15.7	19.8	35	12.5	-4.4	1,623.2	62.9	14
2020	15.2	19.4	33.2	11.9	-8.0	2,281.6	63.7	6.0
1월	6.4	10.9	17.7	3.1	-3.2	12.7	57.0	18.0
2월	7.1	11.8	18.1	3.1	-5.0	94.9	55.0	14.0
3월	10.4	15.0	18.2	6.4	-0.3	58.8	57.0	15.0
4월	12.6	17.5	24.4	8.9	4.4	83.5	53.0	15.0
5월	17.9	21.8	26.0	15.0	12.2	96.2	73.0	20.0
6월	22.4	26.6	30.7	19.5	16.8	321.1	73.0	19.0
7월	22.1	24.8	30.6	20.3	17.8	796.8	87.0	57.0
8월	27.2	30.4	33.2	24.8	23.4	399.2	82.0	52.0
9월	21.9	25.6	30.6	19.2	15.5	230.5	74.0	29.0
10월	17.3	22.2	25.9	13.8	7.0	26.4	58.0	22.0
11월	12.4	17.2	23.3	8.5	1.1	36.3	52.0	12.0
12월	4.3	9.3	15.0	0.5	-8.0	10.2	43.0	6.0

자료 : 부산지방기상청

주 : 평균기온 및 평균상대습도, 평균해면 기압은

매일 3시, 6시, 9시, 12시, 15시, 18시, 21시, 24시의 8회 관측치를 산술평균한 것임.

4. 기 상 개 황(계속)

Summary of Meteorological Data(Cont'd)

연별 및 월별 Year & Month	평균해면기압 (Hpa) Air Pressure of Mean sea Level	이슬점온도 (℃) Dew point Temperature	평균운량 (10%) Mean cloud	일조시간 (hr) Duration of Sunshine	최심신적설 (cm) Maximum depth of Snowfall	바람(m/sec) Wind Speed		
						평균풍속 Mean	최대풍속 Fastest	최대순간풍속 Maximum instantaneous
2016	1,015.9	8.7	4.9	2,514.9	—	3.1	18.6	28.3
2017	1,015.8	6.8	4.6	2,718.1	—	3.2	15.3	21.9
2018	1,016.2	7.3	4.7	2,667.8	1.3	3.2	19.2	33.6
2019	1,015.7	7.9	5.0	2,691.3	0.2	3.1	15.8	25.1
2020	1,015.6	7.6	4.9	2,441.4	—	3.2	20.5	35.7
1월	1,021.4	-2.3	5.1	184.8	—	3.0	15.9	28.9
2월	1,023.3	-2.2	3.9	207.7	—	3.1	14.2	24.4
3월	1,016.9	1.4	4.0	243.0	—	3.6	13.3	22.7
4월	1,016.4	2.2	3.7	262.4	—	3.7	13.0	24.4
5월	1,010.6	12.4	5.8	215.1	—	3.1	11.8	18.4
6월	1,006.4	16.9	5.7	231.2	—	3.0	13.0	21.9
7월	1,007.2	19.7	8.4	86.9	—	2.7	13.2	19.9
8월	1,009.5	23.8	5.9	206.0	—	4.0	13.4	21.7
9월	1,010.6	16.8	6.0	159.6	—	3.5	20.5	35.7
10월	1,018.6	8.4	4.2	219.8	—	2.8	8.9	20.5
11월	1,022.9	2.0	3.6	197.3	—	2.8	15.6	24.5
12월	1,023.9	-7.8	2.7	227.6	—	2.9	10.0	18.1

Source : Busan Regional Meteorological Office

Note : "Mean temperature" "Mean humidity" and Mean atmospheric pressure" are arithmetic means of the figures from 8 observations a day at 3, 6, 9, 12, 15, 18, 21 and 24 o'clock

5. 일 기 일 수

Weather Days

단위 : 일

Unit : day

연별 및 월별 Year & Month	맑은 Clear	구름조금 Partly cloudy	구름많음 Mostly cloudy	흐림 Cloudy	강수 Rain	서리 Frost	안개 Fog	눈 Snow	뇌전 Thunder storm	폭풍 Gale	황사 Yellow sand
2016	100	100	66	100	103	1	23	3	16	5	7
2017	119	99	53	94	76	1	8	2	9	1	4
2018	119	81	68	97	95	—	20	4	14	3	6
2019	94	104	73	94	87	4	14	2	8	4	2
2020	111	95	48	112	93	3	29	1	17	5	1
1월	9	7	4	11	7	—	—	—	—	1	—
2월	13	6	5	5	8	1	1	—	—	1	1
3월	16	4	4	7	6	—	2	—	—	—	—
4월	15	5	5	5	6	—	—	—	—	—	—
5월	7	7	4	13	8	—	4	—	1	—	—
6월	5	8	8	9	10	—	5	—	2	—	—
7월	1	3	3	24	19	—	12	—	6	—	—
8월	5	8	4	14	10	—	4	—	5	—	—
9월	3	12	2	13	10	—	—	—	2	2	—
10월	10	12	4	5	3	—	—	—	—	—	—
11월	12	10	4	4	3	—	1	—	1	1	—
12월	15	13	1	2	3	2	—	1	—	—	—

자료 : 부산지방기상청

주 : 일기일수에 있어서 맑은 날은 일평균 운량이 2.5이하
 흐린날은 일평균 운량이 7.5이상을 말하며, 강수일은
 강수량이 0.1mm상의 날을 말함. 폭풍일이라 함은
 최대풍속 13.9m/sec 이상을 말함.

Source : Busan Regional Meteorological Office

Note : "Clear days" refer to the days with mean amount of
 clouds less than 2.5 "cloudy days" the days with
 mean amount of clouds 7.5 or more, "rainy days"
 the days with total precipitation of 0.1mm or more.
 "Tempestuous days" the days on which the maximum
 wind velocity goes beyond 13.9m/sec.

2021 40th NAM-GU
STATISTICAL YEARBOOK



인 구

LAND AND CLIMATE



1. 인 구 추 이

Population Trend

단위 : 명, 세대

Unit : Person, Household

	세 대 ¹⁾ No. of households	등록인구 Registered Population									인구 증가율 (%) Population increas erate	세대당 인구 Persons per household	65세 이상 고령자 ³⁾ Persons 65 and older	인구 밀도	
		합 계 Total			한국인 Korean			외국인 ²⁾ Foreigner						면적 (km ²) Area	
		남 Male	여 Female		남 Male	여 Female		남 Male	여 Female						
1993	149,755	537,617	267,518	270,099	536,841	267,086	269,755	776	432	344	-2.5	3.6	22,754	15,610	34.44
1994	149,369	528,933	263,288	265,645	528,129	262,855	265,274	804	433	371	-1.6	3.5	23,852	15,345	34.47
1995	91,218	321,094	160,997	160,097	320,745	160,825	159,920	349	172	177	-39.3	3.5	14,479	13,106	24.5
1996	91,424	315,455	158,249	157,206	315,041	158,039	157,002	414	210	204	-1.8	3.5	14,925	12,694	24.85
1997	91,362	308,804	154,979	153,825	308,372	154,755	153,617	432	224	208	-2.1	3.4	15,500	12,422	24.86
1998	91,964	305,435	153,372	152,063	304,978	153,130	151,848	457	242	215	-1.1	3.3	16,195	11,926	25.61
1999	91,719	299,537	150,485	149,052	299,074	150,248	148,826	463	237	226	-1.9	3.3	16,940	11,692	25.62
2000	93,721	300,075	150,721	149,354	299,518	150,460	149,058	557	261	296	0.2	3.2	18,025	11,708	25.63
2001	96,535	303,301	152,091	151,210	302,642	151,789	150,853	659	302	357	1.1	3.1	19,329	11,834	25.63
2002	99,395	306,150	153,312	152,838	305,375	152,970	152,405	775	342	433	0.9	3.1	20,724	11,945	25.63
2003	102,615	308,270	154,141	154,129	307,287	153,715	153,572	983	426	557	0.7	3	22,081	11,898	25.91
2004	103,514	305,595	152,783	152,812	304,481	152,295	152,186	1,114	488	626	-0.9	2.9	23,499	11,785	25.93
2005	105,365	303,558	151,581	151,977	302,257	150,988	151,269	1,301	593	708	-0.7	2.9	25,158	11,666	26.02
2006	106,311	299,518	149,441	150,077	297,893	148,720	149,173	1,625	721	904	-1.3	2.8	26,720	11,333	26.43
2007	107,476	298,898	149,119	149,779	296,666	148,111	148,555	2,232	1,008	1,224	-0.2	2.8	29,041	11,300	26.45
2008	109,472	300,966	149,964	151,002	298,314	148,709	149,605	2,652	1,255	1,397	0.7	2.7	31,136	11,370	26.47
2009	110,473	301,043	149,648	151,395	297,963	148,192	149,771	3,080	1,456	1,624	0	2.7	33,072	11,309	26.62
2010	113,426	301,901	149,905	151,999	298,455	148,297	150,161	3,446	1,608	1,838	0.3	2.7	34,830	11,278	26.77
2011	113,583	298,776	148,108	150,668	295,121	146,362	148,759	3,655	1,746	1,909	-1	2.6	36,216	11,144	26.81
2012	113,397	294,673	145,731	148,942	291,175	144,063	147,112	3,498	1,668	1,830	-1.4	2.6	38,346	10,991	26.81
2013	114,945	295,195	145,755	149,440	291,770	144,189	147,581	3,425	1,566	1,859	0.2	2.6	40,586	11,011	26.81
2014	114,412	290,137	142,993	147,144	286,989	141,511	145,478	3,148	1,482	1,666	-1.7	2.5	42,392	10,822	26.81
2015	114,120	286,940	141,177	145,763	283,101	139,403	143,698	3,839	1,774	2,065	-1.1	2.5	44,232	10,703	26.81
2016	113,791	283,070	139,047	144,023	278,779	137,096	141,683	4,291	1,951	2,340	-1.3	2.5	45,900	10,558	26.81
2017	113,898	279,309	137,236	142,073	273,854	134,592	139,262	5,455	2,644	2,811	-1.3	2.4	48,088	10,418	26.81
2018	117,558	286,093	140,516	145,577	279,917	137,437	142,480	6,176	3,079	3,097	2.43	2.4	50,151	10,671	26.81
2019	117,397	280,852	137,667	143,185	274,480	134,519	139,961	6,372	3,148	3,224	-1.8	2.3	51,717	10,472	26.82
2020	117,876	273,144	133,785	139,359	267,731	131,037	136,694	5,413	2,748	2,665	-2.7	2.3	53,898	10,184	26.81

자료 : 행정지원과, 민원여권과

Source : Administrative Support Division, Civil Service&Passport Division

주 : 1) 세대수에 외국인 제외

Note : 1) Foreigner households excluded

2) 외국인에 등록외국인 및 외국국적동포(국내거소신고자) 포함

2) Including registered foreigners and foreign nationals in the number of foreigners

3) 65세 이상 고령자에 외국인 제외

3) Person 65 years old and over excluded Foreigners

2. 구·군별 세대 및 인구

Household and Population by Gu · Gun

단위 : 명, 세대

Unit : Person, Household

연별 및 구·군별 Year & Gu · Gun	세대수 ¹⁾ Number of households	등록인구 Registered Population								
		합 계 Total			한 국 인 Korean			외 국 인 Foreigner ²⁾		
			남 Male	여 Female	합 계 Total	남 Male	여 Female	합 계 Total	남 Male	여 Female
2016	1,451,270	3,546,887	1,752,465	1,794,422	3,498,529	1,725,607	1,772,922	48,037	26,719	21,318
2017	1,467,555	3,520,306	1,736,878	1,783,428	3,470,653	1,709,508	1,761,145	49,653	27,370	22,283
2018	1,480,468	3,494,019	1,721,327	1,772,692	3,441,453	1,692,421	1,749,032	52,566	28,906	23,660
2019	1,497,908	3,466,563	1,704,098	1,762,465	3,413,841	1,675,417	1,738,424	52,722	28,681	24,041
2020	1,530,431	3,438,710	1,686,412	1,752,298	3,391,946	1,661,000	1,730,946	46,764	25,412	21,352
중 구 Jung-gu	23,847	43,617	21,621	21,996	41,523	20,282	21,241	2,094	1,339	755
서 구 Seo-gu	53,853	110,051	53,521	56,530	108,135	52,341	55,794	1,916	1,180	736
동 구 Dong-gu	46,003	91,061	44,528	46,533	88,901	43,509	45,392	2,160	1,019	1,141
영 도 구 Yeongdo-gu	54,903	115,144	56,953	58,191	113,342	55,846	57,496	1,802	1,107	695
부 산 진 구 Busanjin-gu	173,263	362,701	175,064	187,637	359,886	173,920	185,966	2,815	1,144	1,671
동 래 구 Dongnae-gu	114,987	271,966	132,164	139,802	270,745	131,735	139,010	1,221	429	792
남 구 Nam-gu	117,876	273,144	133,785	139,359	267,731	131,037	136,694	5,413	2,748	2,665
북 구 Buk-gu	120,668	286,291	141,605	144,686	283,952	140,527	143,425	2,339	1,078	1,261
해 운 대 구 Haeundae-gu	171,376	406,818	195,883	210,935	402,169	193,618	208,551	4,649	2,265	2,384
사 하 구 Saha-gu	138,854	316,226	157,924	158,302	311,757	155,228	156,529	4,469	2,696	1,773
금 정 구 Geumjeong-gu	107,561	236,485	115,133	121,352	232,666	113,595	119,071	3,819	1,538	2,281
강 서 구 Gangseo-gu	58,141	142,719	75,157	67,562	137,957	71,245	66,712	4,762	3,912	850
연 제 구 Yeonje-gu	92,583	210,128	101,055	109,073	209,157	100,700	108,457	971	355	616
수 영 구 Suyeong-gu	84,311	178,589	84,332	94,257	176,894	83,573	93,321	1,695	759	936
사 상 구 Sasang-gu	97,556	217,135	109,876	107,259	212,586	107,405	105,181	4,549	2,471	2,078
기 장 군 Gijang-gun	74,649	176,635	87,811	88,824	174,545	86,439	88,106	2,090	1,372	718

자료 : 행정지원과, 민원여권과

Source : Administrative Support Division, Civil Service&Passport Division

주 : 주민등록인구통계임(외국인 포함)

Note : Subject to Population Registered (including foreigners).

1) 세대수에 외국인 제외

1) Foreigner households excluded

2) 외국인 수에 등록외국인 및 외국국적동포 포함

2) Including registered foreigners and foreign nationals in the number of foreigners.

2. 구·군별 세대 및 인구(계속)

Household and Population by Gu·Gun(Cont'd)

단위 : 명, 세대

Unit : Person, Household

세대당 인구 Person Perhouse-hold	65세이상 고령자 ³⁾ Person 65 yearsold and over	평균연령 Average age	인구밀도 Populationdensity		연별 및 구·군별 Year & Gu·Gun
				면 적(Km ²) Area	
2.4	537,763	42.7	4,607	769.84	2016
2.4	567,403	43.1	4,572	770.04	2017
2.3	589,961	43.6	4,538	769.94	2018
2.3	620,123	44.2	4,502	770.07	2019
2.2	657,711	44.8	4,465	770.07	2020
1.8	11,315	49.4	15,412	2.83	중 구 Jung-gu
2.0	27,346	47.8	7,883	13.96	서 구 Seo-gu
2.0	23,381	48.9	9,235	9.86	동 구 Dong-gu
2.1	31,483	48.7	8,109	14.20	영 도 구 Yeongdo-gu
2.1	70,896	44.9	12,225	29.67	부 산 진 구 Busanjin-gu
2.4	49,927	44.4	16,354	16.63	동 래 구 Dongnae-gu
2.3	53,898	44.3	10,184	26.82	남 구 Nam-gu
2.4	49,304	44.6	7,272	39.37	북 구 Buk-gu
2.4	70,306	44.1	7,899	51.50	해 운 대 구 Haeundae-gu
2.3	59,570	45.0	7,571	41.77	사 하 구 Saha-gu
2.2	48,920	45.4	3,624	65.26	금 정 구 Geumjeong-gu
2.5	16,633	38.1	786	181.50	강 서 구 Gangseo-gu
2.3	40,515	44.9	17,366	12.10	연 제 구 Yeonje-gu
2.1	37,610	46.3	17,492	10.21	수 영 구 Suyeong-gu
2.2	38,865	45.2	6,015	36.10	사 상 구 Sasang-gu
2.4	27,742	41.4	809	218.30	기 장 군 Gijang-gun

자료 : 행정지원과, 민원여권과

3) 65세이상 고령자에 외국인 제외

Source : Administrative Support Division, Civil Service&Passport Division

3) Person 65 years old and over excluded Foreigners

3. 동별 세대 및 인구

Households and Population by Dong

단위 : 명, 세대

Unit : Person, Household

연별 및 동별 Year & Dong	세 대 ¹⁾ No. of House- holds	등록인구 Population								
		총 수 Total			한 국 인 Korean			외 국 인 Foreigner ²⁾		
			남 Male	여 Female		남 Male	여 Female		남 Male	여 Female
2016	113,791	283,070	139,047	144,023	278,779	137,096	141,683	4,291	1,951	2,340
2017	113,898	279,309	137,236	142,073	273,854	134,592	139,262	5,455	2,644	2,811
2018	117,558	286,093	140,516	145,577	279,917	137,437	142,480	6,176	3,079	3,097
2019	117,397	280,852	137,667	143,185	274,480	134,519	139,961	6,372	3,148	3,224
2020	117,876	273,144	133,785	139,359	267,731	131,037	136,694	5,413	2,748	2,665
대 연 1 동 Daeyeon1-dong	8,909	17,177	8,719	8,458	15,988	8,017	7,971	1,189	702	487
대 연 3 동 Daeyeon3-dong	15,358	35,381	17,261	18,120	33,062	16,071	16,991	2,319	1,190	1,129
대 연 4 동 Daeyeon4-dong	5,541	12,656	6,162	6,494	12,602	6,145	6,457	54	17	37
대 연 5 동 Daeyeon5-dong	7,830	17,068	8,285	8,783	16,877	8,190	8,687	191	95	96
대 연 6 동 Daeyeon6-dong	5,940	15,732	7,572	8,160	15,608	7,512	8,096	124	60	64
용 호 1 동 Yongho1-dong	17,125	45,540	21,944	23,596	45,020	21,689	23,331	520	255	265
용 호 2 동 Yongho2-dong	6,777	17,487	8,610	8,877	17,318	8,528	8,790	169	82	87
용 호 3 동 Yongho3-dong	5,732	12,676	6,128	6,548	12,595	6,103	6,492	81	25	56
용 호 4 동 Yongho4-dong	3,834	8,831	4,257	4,574	8,752	4,229	4,523	79	28	51
용 당 동 Yongdang-dong	3,416	8,338	4,250	4,088	8,158	4,161	3,997	180	89	91
감 만 1 동 Gamman1-dong	6,383	13,989	7,142	6,847	13,850	7,074	6,776	139	68	71
감 만 2 동 Gamman2-dong	3,349	7,071	3,478	3,593	7,037	3,471	3,566	34	7	27
우 암 동 Uam-dong	5,863	13,327	6,583	6,744	13,273	6,567	6,706	54	16	38
문 현 1 동 Munhyeon1-dong	5,958	14,114	6,876	7,238	14,053	6,856	7,197	61	20	41
문 현 2 동 Munhyeon2-dong	5,138	8,909	4,436	4,473	8,835	4,405	4,430	74	31	43
문 현 3 동 Munhyeon3-dong	6,609	16,005	7,753	8,252	15,912	7,717	8,195	93	36	57
문 현 4 동 Munhyeon4-dong	4,114	8,843	4,329	4,514	8,791	4,302	4,489	52	27	25

자료 : 행정지원과, 민원여권과

Source : Administrative Support Division, Civil Service&Passport Division

주 : 1) 세대수에 외국인 제외

Note : 1) Excluding Foreigners Household

2) 외국인 수에 등록외국인 및 외국국적동포 포함

2) Including registered foreigners and foreign nationals in the number of foreigners

4. 연령별(5세) 및 성별 인구

Population by Age (5-Year Age Group) and Gender

단위 : 명, %

Unit : Person, %

연령별 & 성별 Age & Gender	2016		2017		2018		2019		2020	
	인 구	구성비	인 구	구성비	인 구	구성비	인 구	구성비	인 구1)	구성비
	Population	Composition	Population	Composition	Population	Composition	Population	Composition	Population	Composition
총 계	278,779	100	273,854	100	286,093	100	274,480	100	267,731	100
0~4	9,486	3.5	8,602	3.1	9,103	3.3	8,279	3.0	7,042	2.6
5~9	11,109	4.0	10,737	3.9	11,420	4.2	11,292	4.1	11,010	4.0
10~14	11,312	4.1	11,196	4.1	11,300	4.1	11,063	4.0	11,107	4.0
15~19	15,742	5.7	14,727	5.4	15,114	5.5	13,226	4.8	11,928	4.3
20~24	19,584	7.1	18,723	6.8	21,223	7.7	18,457	6.7	18,159	6.6
25~29	16,542	6.0	17,007	6.2	18,433	6.7	17,219	6.3	17,080	6.2
30~34	16,385	6.0	14,646	5.3	15,063	5.5	14,112	5.1	13,333	4.9
35~39	19,953	7.3	19,450	7.1	20,716	7.5	18,805	6.9	16,853	6.1
40~44	21,940	8.0	20,669	7.5	20,537	7.5	19,823	7.2	19,610	7.1
45~49	23,913	8.7	23,909	8.7	24,382	8.9	23,425	8.5	22,283	8.1
50~54	21,399	7.8	20,707	7.5	21,905	8.0	21,909	8.0	22,019	8.0
55~59	24,687	9.0	24,035	8.8	23,901	8.7	22,421	8.2	20,780	7.6
60~64	20,949	7.6	21,482	7.8	22,709	8.3	22,732	8.3	22,629	8.2
65~69	16,354	6.0	16,765	6.1	17,113	6.2	17,267	6.3	18,289	6.7
70~74	12,554	4.6	12,713	4.6	13,251	4.8	13,600	5.0	14,164	5.2
75~79	9,066	3.3	10,028	3.7	10,645	3.9	10,858	4.0	10,719	3.9
80~84	4,856	1.8	5,202	1.9	5,752	2.1	6,170	2.2	6,604	2.4
85~89	2,018	0.7	2,226	0.8	2,417	0.9	2,621	1.0	2,863	1.0
90~94	677	0.2	751	0.3	824	0.3	893	0.3	926	0.3
95~99	145	0.1	162	0.1	166	0.1	180	0.1	196	0.1
100세 이상	108	0.0	117	0.0	119	0.0	128	0.0	137	0.0

자료 : 행정지원과

Source : Administrative Support Division

주 : 1) 외국인 제외

Note : 1) Excluding Foreigners Household

4. 연령별(5세) 및 성별 인구(계속)

Population by Age (5-Year Age Group) and Gender(Cont'd)

단위 : 명, %		Unit : Person, %								
연령별 & 성별 Age & Gender	2 0 1 6		2 0 1 7		2 0 1 8		2 0 1 9		2020	
	인 구	구성비	인 구	구성비	인 구	구성비	인 구	구성비	인 구 ¹⁾	구성비
	Population	Composition	Population	Composition	Population	Composition	Population	Composition	Population	Composition
남 자	137,096	100	134,592	100	140,516	100	134,519	100	131,037	100
0~4	4,892	1.8	4,433	1.6	4,674	1.7	4,228	1.5	3,599	1.3
5~9	5,645	2.1	5,401	2.0	5,765	2.1	5,737	2.1	5,611	2.0
10~14	5,858	2.1	5,841	2.1	5,860	2.1	5,704	2.1	5,716	2.1
15~19	8,305	3.0	7,729	2.8	7,852	2.9	6,850	2.5	6,221	2.3
20~24	10,332	3.8	9,857	3.6	11,198	4.1	9,598	3.5	9,337	3.4
25~29	8,811	3.2	9,225	3.4	9,940	3.6	9,383	3.4	9,280	3.4
30~34	8,467	3.1	7,566	2.8	7,743	2.8	7,253	2.6	6,973	2.5
35~39	10,002	3.6	9,826	3.6	10,404	3.8	9,538	3.5	8,503	3.1
40~44	11,136	4.1	10,348	3.8	10,393	3.8	9,891	3.6	9,753	3.6
45~49	11,884	4.3	12,026	4.4	12,202	4.4	11,814	4.3	11,302	4.1
50~54	10,563	3.8	10,235	3.7	10,827	3.9	10,811	3.9	10,901	4.0
55~59	11,583	4.2	11,298	4.1	11,208	4.1	10,636	3.9	9,968	3.6
60~64	9,807	3.6	10,047	3.7	10,632	3.9	10,527	3.8	10,383	3.8
65~69	7,560	2.8	7,742	2.8	7,869	2.9	7,993	2.9	8,439	3.1
70~74	5,757	2.1	5,796	2.1	6,035	2.2	6,191	2.3	6,408	2.3
75~79	4,000	1.5	4,446	1.6	4,727	1.7	4,812	1.8	4,733	1.7
80~84	1,775	0.6	1,967	0.7	2,228	0.8	2,473	0.9	2,705	1.0
85~89	524	0.2	606	0.2	722	0.3	824	0.3	934	0.3
90~94	147	0.1	152	0.1	183	0.1	191	0.1	202	0.1
95~99	26	0.0	30	0.0	30	0.0	41	0.0	46	0.0
100세 이상		0.0	21	0.0	24	0.0	24	0.0	23	0.0

자료 : 행정지원과
주 : 1) 외국인 제외

Source : Administrative Support Division
Note : 1) Excluding Foreigners Household

4. 연령별(5세) 및 성별 인구(계속)

Population by Age (5-Year Age Group) and Gender(Cont'd)

단위 : 명, %

Unit : Person, %

연령별 & 성별 Age & Gender	2016		2017		2018		2019		2020	
	인 구	구성비	인 구	구성비	인 구	구성비	인 구	구성비	인 구 ¹⁾	구성비
	Population	Composition	Population	Composition	Population	Composition	Population	Composition	Population	Composition
여 자	141,683	100	139,262	100	145,577	100	139,961	100	136,694	100
0~4	4,594	1.7	4,169	1.5	4,429	1.6	4,051	1.5	3,443	1.3
5~9	5,464	2.0	5,336	1.9	5,655	2.1	5,555	2.0	5,399	2.0
10~14	5,454	2.0	5,355	2.0	5,440	2.0	5,359	2.0	5,391	2.0
15~19	7,437	2.7	6,998	2.5	7,262	2.6	6,376	2.3	5,707	2.1
20~24	9,252	3.4	8,866	3.2	10,025	3.7	8,859	3.2	8,822	3.2
25~29	7,731	2.8	7,782	2.8	8,493	3.1	7,836	2.9	7,800	2.8
30~34	7,918	2.9	7,080	2.6	7,320	2.7	6,859	2.5	6,360	2.3
35~39	9,951	3.6	9,624	3.5	10,312	3.8	9,267	3.4	8,350	3.0
40~44	10,804	3.9	10,321	3.8	10,144	3.7	9,932	3.6	9,857	3.6
45~49	12,029	4.4	11,883	4.3	12,180	4.4	11,611	4.2	10,981	4.0
50~54	10,836	3.9	10,472	3.8	11,078	4.0	11,098	4.0	11,118	4.1
55~59	13,104	4.8	12,737	4.6	12,693	4.6	11,785	4.3	10,812	3.9
60~64	11,142	4.1	11,435	4.2	12,077	4.4	12,205	4.4	12,246	4.5
65~69	8,794	3.2	9,023	3.3	9,244	3.4	9,274	3.4	9,850	3.6
70~74	6,797	2.5	6,917	2.5	7,216	2.6	7,409	2.7	7,756	2.8
75~79	5,066	1.8	5,582	2.0	5,918	2.2	6,046	2.2	5,986	2.2
80~84	3,081	1.1	3,235	1.2	3,524	1.3	3,697	1.3	3,899	1.4
85~89	1,494	0.5	1,620	0.6	1,695	0.6	1,797	0.7	1,929	0.7
90~94	530	0.2	599	0.2	641	0.2	702	0.3	724	0.3
95~99	119	0.0	132	0.0	136	0.0	139	0.1	150	0.1
100세 이상	86	0.0	96	0.0	95	0.0	104	0.0	114	0.0

자료 : 행정지원과

주 : 1) 외국인 제외

Source : Administrative Support Division

Note : 1) Excluding Foreigners Household

5. 외국인 국적별 등록현황

Registered Foreigners by Nationality

단위 : 명																		Unit : Person
연별 및 동별 Year & Dong	총 계 Total			중 국 China			중 국(한국계) China(korean descent)			미 국 United States			일 본 Japan			필리핀 Philippines		
	계	남	여	계	남	여	계	남	여	계	남	여	계	남	여	계	남	여
	Total	Male	Female	Total	Male	Female	Total	Male	Female	Total	Male	Female	Total	Male	Female	Total	Male	Female
2016	3,845	1,769	2,076	1,650	726	924	96	72	24	98	19	79	70	18	52
2017	5,455	2,644	2,811	1,688	728	960	229	115	114	125	23	102	77	24	53
2018	5,718	2,910	2,808	1,653	708	945	236	105	131	148	27	121	78	26	52
2019	6,372	3,148	3,224	1,997	851	1,146	242	112	130	165	27	138	64	17	47
2020	5,413	2,748	2,665	1,222	531	691	236	115	121	212	109	103	124	21	103	61	20	41

베트남 Vietnam			인도네시아			캐나다 Canada			러시아 ¹⁾ Russia			기 타 Others			연별 및 동별 Year & Dong
계	남	여	계	남	여	계	남	여	계	남	여	계	남	여	
Total	Male	Female	Total	Male	Female	Total	Male	Female	Total	Male	Female	Total	Male	Female	
724	279	445	47	36	11	55	20	35	960	529	431	2016
1,283	600	683	97	57	40	109	43	66	1,685	980	705	2017
1,823	953	870	98	52	46	116	48	68	1,644	991	653	2018
1,938	1,009	929	85	47	38	119	45	74	1,604	970	634	2019
1,761	916	845	169	77	92	69	35	34	110	44	66	1,449	880	569	2020

자료 : 민원여권과

주 : 1) 외국인 수에 등록외국인 및 외국국적동포 포함

Source : Civil Service & Passport Division

1) Including registered foreigners and foreign nationals
in the number of foreigners

6. 인 구 동 태¹⁾

Vital Statistics

단위 : 명, 쌍

Unit : Person, Couple

연별 및 월별 Year & Month	출 생 Live births			사 망 Deaths			혼 인 Marriage	이 혼 Divorce
	남 Male	여 Female		남 Male	여 Female			
2016	1,760	890	870	1,717	970	747	1,115	384
2017	1,439	760	679	1,648	914	734	1,023	500
2018	1,295	676	619	1,768	963	805	1,065	454
2019	1,203	589	614	1,726	945	781	1,045	502
2020	998	522	476	1,791	996	795	761	468

자료 : 민원여권과

Source : Civil Service & Passport Division

주 : 신고수치임

7. 인 구 이 동

Internal Migration

단위 : 명

Unit : Person

연 별 Year	총 이 동 Total - migrants						시내 이동 : 구 내 Intra-province : Intra - Gu			시내 이동 : 구 · 군간 Intra-province : Inter - Gu and Gun		
	전 입 In - migrants			전 출 Out -migrants						전 입 In - migrants		
	계 Total	남 Male	여 Female	계 Total	남 Male	여 Female	계 Total	남 Male	여 Female	계 Total	남 Male	여 Female
2016	32,983	16,572	16,411	37,496	18,839	18,657	11,856	5,760	6,096	11,959	5,956	6,003
2017	29,975	15,015	14,960	34,793	17,346	17,447	10,129	4,865	5,264	11,185	5,551	5,634
2018	46,763	23,260	23,503	40,274	20,121	20,153	16,815	8,236	8,579	20,508	10,116	10,392
2019	35,381	17,588	17,793	40,375	20,186	20,189	13,512	6,531	6,981	12,704	6,275	6,429
2020	37,433	18,603	18,830	43,376	21,606	21,770	13,484	6,594	6,890	14,140	6,997	7,143
1월	2,882	1,412	1,470	3,590	1,769	1,821	955	456	499	1,019	497	522
2월	3,836	1,888	1,948	4,556	2,280	2,276	1,215	601	614	1,271	600	671
3월	3,870	1,876	1,994	4,348	2,187	2,161	1,271	611	660	1,324	645	679
4월	2,700	1,390	1,310	3,342	1,667	1,675	1,068	529	539	916	472	444
5월	2,467	1,231	1,236	2,901	1,503	1,398	857	415	442	961	493	468
6월	2,630	1,321	1,309	3,143	1,570	1,573	972	494	478	993	486	507
7월	2,689	1,377	1,312	3,122	1,558	1,564	983	490	493	1,033	515	518
8월	3,299	1,636	1,663	3,751	1,878	1,873	1,202	606	596	1,360	673	687
9월	3,119	1,572	1,547	3,420	1,731	1,689	1,175	586	589	1,275	636	639
10월	2,836	1,409	1,427	3,285	1,574	1,711	1,163	538	625	1,120	572	548
11월	3,266	1,604	1,662	3,662	1,783	1,879	1,262	613	649	1,314	638	676
12월	3,839	1,887	1,952	4,256	2,106	2,150	1,361	655	706	1,554	770	784

자료 : 행정지원과

주 : 시내인구는 주민등록상 전입인구를 기준하였음
신고수치임

Source : Administrative Support Division

Note : The population of the city is based
on the family census register

7. 인 구 이 동(계속)

Internal Migration(Cont'd)

단위 : 명

Unit : Person

시내 이동 : 구·군간 Intra-province : Inter - Gu and Gun			시 도 간 이 동 inter-province						순 이 동 Net - migrants			연 별 Year
전 출 Out - migrants			전 입 In - migrants			전 출 Out - migrants						
계 Total	남 Male	여 Female	계 Total	남 Male	여 Female	계 Total	남 Male	여 Female	계 Total	남 Male	여 Female	
14,724	7,271	7,453	9,168	4,856	4,312	10,916	5,808	5,108	-4,513	-2,267	-2,246	2016
13,887	6,801	7,086	8,661	4,599	4,062	10,777	5,680	5,097	-4,818	-2,331	-2,487	2017
12,870	6,273	6,597	9,440	4,908	4,532	10,589	5,612	4,977	6,489	3,139	3,350	2018
16,057	7,927	8,130	9,165	4,782	4,383	10,806	5,728	5,078	-4,994	-2,598	-2,396	2019
19,106	9,326	9,780	9,809	5,012	4,797	10,786	5,686	5,100	-5,943	-3,003	-2,940	2020
1,571	746	825	908	459	449	1,064	567	497	-708	-357	-351	1월
2,018	991	1027	1,350	687	663	1,323	688	635	-720	-392	-328	2월
1,916	959	957	1,275	620	655	1,161	617	544	-478	-311	-167	3월
1,480	730	750	716	389	327	794	408	386	-642	-277	-365	4월
1,262	654	608	649	323	326	782	434	348	-434	-272	-162	5월
1,346	640	706	665	341	324	825	436	389	-513	-249	-264	6월
1,399	679	720	673	372	301	740	389	351	-433	-181	-252	7월
1,632	785	847	737	357	380	917	487	430	-452	-242	-210	8월
1,534	777	757	669	350	319	711	368	343	-301	-159	-142	9월
1,432	684	748	553	299	254	690	352	338	-449	-165	-284	10월
1,666	782	884	690	353	337	734	388	346	-396	-179	-217	11월
1,850	899	951	924	462	462	1,045	552	493	-417	-219	-198	12월

자료 : 행정지원과

주 : 시내인구는 주민등록상 전입인구를 기준하였음
신고수치임

Source : Administrative Support Division

Note : The population of the city is based
on the family census register

8. 다문화 가구 및 가구원

Multicultural households and household members

단위 : 가구, 명 Unit : household, person

연 별 year	다문화 가구 Muticultural Households	총 계 Total	내국인(출생) ¹⁾ Korean(natural)	내국인(귀화) ²⁾ Korean(naturalized)	외국인(결혼이민자) ³⁾ foreigner (marriage-based immigrants)	외국인(기타) ⁴⁾ foreinger(etc)
2018	952	3,211	2,312	371	470	58
2019	999	3,344	2,385	387	498	74
2020	1,050	3,420	2,445	414	499	62

자료 : 여성아동과

주 : 1) 출생에 의한 대한민국 국민인 자이며,
한국인 배우자 또는 한국인 자녀
2) 국적법상 귀화에 의한 국적취득자로 현재 대한민국 국민인 자
3) 내국인(귀화자 포함)과 결혼한 외국인
4) 그 외 가구 내 외국인

Source : Woman and Child Division

Note : 1) Household members who are Korean and entitled with Korean citizenship at birth
2) Househols members who are Korean and has acquired Korean citizenship under the Nationality Act in Korea
3) Household members who are foreigners married to a Korean (incl. a naturalized Korean)
4) Other foreigners within a household

2021 40th NAM-GU
STATISTICAL YEARBOOK

IV

사업체 및 유통

ESTABLISHMENTS & TRADE



1. 사업체 총괄

Summary of Establishments by Industry

단위 : 개소, 명

Unit : Each, Person

연별 및 산업대분류 Year & Dong	계 Total					조직형태별 By type of rganizatuon	
	사 업 체 Number of Enterprise	여성대표자 Female Representatives	종 사 자 Number of Workers			사 업 체 Number of Enterprise	종 사 자 Number of Workers
			계 Total	남 Male	여 Female		
2015	15,763	6,371	76,301	43,549	32,752	13,419	31,667
2016	15,984	6,495	80,701	45,541	35,160	13,542	33,138
2017	16,061	6,564	81,440	45,870	35,570	13,526	33,801
2018	16,552	6,750	84,665	46,985	37,680	13,863	34,843
2019	16,526	6,843	86,061	47,261	38,800	13,740	35,159
A. 농업, 임업 및 어업	1	1	8	6	2	0	0
B. 광 업	0	0	0	0	0	0	0
C. 제조업	942	265	5,387	3,596	1,791	782	2,351
D. 전기, 가스, 증기 및 공기조절 공급업	4	1	452	346	106	0	0
E. 수도, 하수 및 폐기물 처리, 원료 재생업	18	2	287	250	37	5	33
F. 건설업	514	95	5,377	4,559	818	286	1,000
G. 도매 및 소매업	3,771	1,719	11,285	5,743	5,542	3,286	7,598
H. 운수 및 창고업	1,999	123	9,987	9,378	609	1,753	2,159
I. 숙박 및 음식점업	3,345	1,974	10,470	3,959	6,511	3,207	9,263
J. 정보통신업	162	25	839	561	278	64	165
K. 금융 및 보험업	149	22	5,515	3,441	2,074	23	35
L. 부동산업	787	347	2,048	1,143	905	542	954
M. 전문, 과학 및 기술서비스업	385	68	1,952	1,192	760	238	747
N. 사업시설 관리, 사업지원 및 임대 서비스업	303	75	4,312	2,606	1,706	145	423
O. 공공행정, 국방 및 사회보장행정	49	9	2,254	1,474	780	0	0
P. 교육서비스업	904	542	9,944	4,115	5,829	772	2,312
Q. 보건업 및 사회복지 서비스업	656	277	9,696	1,887	7,809	525	4,044
R. 예술, 스포츠 및 여가관련서비스업	492	207	1,826	966	860	437	1,074
S. 협회 및 단체 수리 및 기타개인서비스업	2,045	1,091	4,422	2,039	2,383	1,675	3,001

자료 : 기획담당관

Source : Planning Division

주 : 2020년 자료는 2022. 6. 이후 공표로 미수록

1. 사업체 총괄(계속)

Summary of Establishments by Industry(Cont'd)

단위 : 개소, 명

Unit : Each, Person

연별 및 산업대분류 Year & Dong	조 직 형 태 별 By type of organizatuon					
	회사법인		회사이외의 법인		비법인 단체	
	사 업 체 Number of Enterprise	종 사 자 Number of Workers	사 업 체 Number of Enterprise	종 사 자 Number of Workers	사 업 체 Number of Enterprise	종 사 자 Number of Workers
2015	1,464	26,771	391	15,992	489	1,871
2016	1,539	27,830	416	17,963	487	1,770
2017	1,598	28,124	425	17,498	512	2,017
2018	1,729	28,741	444	18,888	516	2,193
2019	1,820	29,397	450	18,862	516	2,643
A. 농업, 임업 및 어업	1	8	0	0	0	0
B. 광 업	0	0	0	0	0	0
C. 제조업	157	3,016	3	20	0	0
D. 전기, 가스, 증기 및 공기조절 공급업	4	452	0	0	0	0
E. 수도, 하수 및 폐기물 처리, 원료 재생업	11	186	2	68	0	0
F. 건설업	228	4,377	0	0	0	0
G. 도매 및 소매업	467	3,604	14	76	4	7
H. 운수 및 창고업	232	7,659	10	155	4	14
I. 숙박 및 음식점업	119	1,084	14	64	5	59
J. 정보통신업	86	580	11	93	1	1
K. 금융 및 보험업	66	2,220	59	3,258	1	2
L. 부동산업	117	474	16	49	112	571
M. 전문, 과학 및 기술서비스업	125	824	18	366	4	15
N. 사업시설 관리, 사업지원 및 임대 서비스업	107	3,720	5	31	46	138
O. 공공행정, 국방 및 사회보장행정	0	0	49	2,254	0	0
P. 교육서비스업	33	313	91	7,243	8	76
Q. 보건업 및 사회복지 서비스업	7	177	61	4,297	63	1,178
R. 예술, 스포츠 및 여가관련서비스업	27	271	13	437	15	44
S. 협회 및 단체, 수리 및 기타개인서비스업	33	432	84	451	253	538

자료 : 기획담당관

Source : Planning Division

1. 사업체 총괄(계속)

Summary of Establishments by Industry(Cont'd)

단위 : 개소, 명

Unit : Each, Person

사 업 체 구 분 별 By division of establishments						연별 및 산업대분류
단 독		공장, 지사		본사, 본점		
사 업 체 Number of Enterprise	종 사 자 Number of Workers	사 업 체 Number of Enterprise	종 사 자 Number of Workers	사 업 체 Number of Enterprise	종 사 자 Number of Workers	
15,057	57,828	135	9,168	571	9,305	2015
15,247	60,769	591	10,229	146	9,703	2016
15,297	60,323	593	10,113	171	11,004	2017
15,713	61,642	648	11,435	191	11,588	2018
15,646	61,417	675	12,708	205	11,936	2019
1	8	0	0	0	0	A. 농업, 임업 및 어업
0	0	0	0	0	0	B. 광 업
900	3,622	17	970	25	795	C. 제조업
2	8	1	12	1	432	D. 전기, 가스, 증기 및 공기조절 공급업
17	231	1	56	0	0	E. 수도, 하수 및 폐기물 처리, 원료 재생업
488	4,281	12	233	14	863	F. 건설업
3,546	9,076	196	1,945	29	264	G. 도매 및 소매업
1,939	6,230	35	1,412	25	2,345	H. 운수 및 창고업
3,247	9,677	87	671	11	122	I. 숙박 및 음식점업
143	589	14	193	5	57	J. 정보통신업
42	198	84	1,068	23	4,249	K. 금융 및 보험업
735	1,755	41	264	11	29	L. 부동산업
344	1,376	20	218	21	358	M. 전문, 과학 및 기술서비스업
266	2,365	26	299	11	1,648	N. 사업시설 관리, 사업지원 및 임대 서비스업
46	2,120	2	114	1	20	O. 공공행정, 국방 및 사회보장행정
860	7,950	37	1,755	7	239	P. 교육서비스업
608	6,492	39	2,997	9	207	Q. 보건업 및 사회복지 서비스업
479	1,514	7	116	6	196	R. 예술, 스포츠 및 여가관련서비스업
1,983	3,925	56	385	6	112	S. 협회 및 단체 수리 및 기타개인서비스업

자료 : 기획담당관

Source : Planning Division

2. 산업별, 동별 사업체수 및 종사자수

Number of Establishments and Workers by Industry, Dong

단위 : 개소, 명

Unit : Each, Person

연별 및 동별 Year & Dong	계 Total		농업, 임업 및 어업 Agriculture and forestry Fishing		광업 Mining and quarrying		제조업 Manufacturing		전기, 가스, 증기 및 공기조각 공급업 Electricity, gas, steam and air conditioning supply	
	사업체 Number of Enterprise	종사자 Number of Workers	사업체 Number of Enterprise	종사자 Number of Workers	사업체 Number of Enterprise	종사자 Number of Workers	사업체 Number of Enterprise	종사자 Number of Workers	사업체 Number of Enterprise	종사자 Number of Workers
2015	15,763	76,301	—	—	—	—	939	5,147	3	281
2016	15,984	80,701	—	—	—	—	939	4,956	3	402
2017	16,061	81,440	—	—	—	—	975	5,445	3	380
2018	16,552	84,665	—	—	—	—	963	5,400	5	398
2019	16,526	86,061	1	8	0	0	942	5,387	4	452
대연 1 동 Daeyeon1-dong	1,381	6,680	0	0	0	0	44	156	0	0
대연 3 동 Daeyeon3-dong	3,105	16,125	1	8	0	0	67	459	0	0
대연 4 동 Daeyeon4-dong	737	2,901	0	0	0	0	36	125	0	0
대연 5 동 Daeyeon5-dong	1,224	4,603	0	0	0	0	47	124	0	0
대연 6 동 Daeyeon6-dong	473	3,120	0	0	0	0	10	23	0	0
용호 1 동 Yongho1-dong	1,769	6,192	0	0	0	0	53	212	1	4
용호 2 동 Yongho2-dong	734	2,020	0	0	0	0	47	120	0	0
용호 3 동 Yongho3-dong	809	2,703	0	0	0	0	58	384	0	0
용호 4 동 Yongho4-dong	414	2,100	0	0	0	0	16	47	1	4
용당 동 Yongdang-dong	864	10,010	0	0	0	0	121	989	0	0
감만 1 동 Gamman1-dong	978	6,936	0	0	0	0	66	1,273	1	12
감만 2 동 Gamman2-dong	344	1,426	0	0	0	0	20	77	0	0
우암 동 Uam1-dong	620	2,984	0	0	0	0	61	192	0	0
문현 1 동 Munhyeon1-dong	695	2,200	0	0	0	0	54	302	0	0
문현 2 동 Munhyeon2-dong	827	8,971	0	0	0	0	100	356	1	432
문현 3 동 Munhyeon3-dong	735	2,286	0	0	0	0	55	146	0	0
문현 4 동 Munhyeon4-dong	817	4,804	0	0	0	0	87	402	0	0

자료 : 기획담당관

Source : Planning Division

주 : 2020년 자료는 2022. 6. 이후 공표로 미수록

2. 산업별, 동별 사업체수 및 종사자수(계속)

Number of Establishments and Workers by Industry, Dong(Cont'd)

단위 : 개소, 명

Unit : Each, Person

연별 및 동별 Year & Dong	수도, 하수 및 폐기물 처리, 원료 재생업 Water supply; sewage, waste management, materials recovery		건 설 업 Construction		도매 및 소매업 Wholesale and retail trade		운수 및 창고업 Transportation and storage		숙박 및 음식점업 Hotls and resturants	
	사 업 체 Number of Enterprise	종 사 자 Number of Workers	사 업 체 Number of Enterprise	종 사 자 Number of Workers	사 업 체 Number of Enterprise	종 사 자 Number of Workers	사 업 체 Number of Enterprise	종 사 자 Number of Workers	사 업 체 Number of Enterprise	종 사 자 Number of Workers
2015	19	261	491	5,532	3,766	9,964	2,112	9,047	3,121	8,861
2016	18	289	495	5,456	3,711	10,323	2,151	9,762	3,130	9,240
2017	18	282	517	5,683	3,689	10,298	2,116	10,479	3,096	9,404
2018	17	287	531	5,506	3,806	10,936	2,087	10,199	3,254	10,227
2019	18	287	514	5,377	3,771	11,285	1,999	9,987	3,345	10,470
대 연 1 동 Daeyeon1 - dong	0	0	51	598	314	873	172	393	341	1,169
대 연 3 동 Daeyeon3 - dong	5	31	77	760	588	1,979	170	786	890	3,442
대 연 4 동 Daeyeon4 - dong	0	0	41	346	160	437	125	217	131	294
대 연 5 동 Daeyeon5 - dong	0	0	25	451	299	889	102	164	239	652
대 연 6 동 Daeyeon6 - dong	1	3	8	31	99	269	21	22	94	290
용 호 1 동 Yongho1 - dong	1	4	35	171	428	1,238	196	213	400	1,291
용 호 2 동 Yongho2 - dong	1	2	24	70	206	468	101	131	137	363
용 호 3 동 Yongho3 - dong	1	56	23	83	174	405	118	139	169	438
용 호 4 동 Yongho4 - dong	0	0	5	21	88	218	102	317	70	181
용 당 동 Yongdang - dong	2	144	19	136	184	763	143	3,296	85	312
감 만 1 동 Gamman1 - dong	1	15	16	91	255	836	215	2,637	130	303
감 만 2 동 Gamman2 - dong	0	0	16	62	80	240	50	380	64	131
우 암 동 Uam1 - dong	0	0	23	111	135	286	130	585	78	151
문 현 1 동 Munhyeon1-dong	1	3	26	183	169	420	119	156	93	201
문 현 2 동 Munhyeon2-dong	0	0	29	1,098	216	720	55	93	181	585
문 현 3 동 Munhyeon3-dong	0	0	30	198	163	479	100	126	134	356
문 현 4 동 Munhyeon4-dong	5	29	66	967	213	765	80	332	109	311

자료 : 기획담당관

Source : Planning Division

2. 산업별, 동별 사업체수 및 종사자수(계속)

Number of Establishments and Workers by Industry, Dong(Cont'd)

단위 : 개소, 명

Unit : Each, Person

연별 및 동별 Year & Dong	정보통신업 Information and communications		금융 및 보험업 Financial institutions and Insurance		부동산 Real estate activities		전문, 과학 및 기술 Professional, scientific and technical activities		사업서비스업 Business activities	
	사 업 체 Number of Enterprise	종 사 자 Number of Workers	사 업 체 Number of Enterprise	종 사 자 Number of Workers	사 업 체 Number of Enterprise	종 사 자 Number of Workers	사 업 체 Number of Enterprise	종 사 자 Number of Workers	사 업 체 Number of Enterprise	종 사 자 Number of Workers
2015	135	746	133	4,721	605	1,759	291	1,592	238	3,762
2016	149	825	142	4,476	679	2,016	305	1,522	243	4,004
2017	153	786	147	4,483	675	1,853	313	1,560	308	4,084
2018	160	734	145	4,640	710	2,050	387	1,890	315	4,092
2019	162	839	149	5,515	787	2,048	385	1,952	303	4,312
대 연 1 동 Daeyeon1 - dong	5	18	5	42	72	163	35	224	23	1,140
대 연 3 동 Daeyeon3 - dong	66	423	20	91	179	493	139	596	81	711
대 연 4 동 Daeyeon4 - dong	4	9	5	27	31	60	9	36	12	34
대 연 5 동 Daeyeon5 - dong	6	23	10	126	59	139	15	112	17	76
대 연 6 동 Daeyeon6 - dong	2	5	5	42	52	143	19	61	8	13
용 호 1 동 Yongho1 - dong	1	6	14	120	87	260	14	46	17	95
용 호 2 동 Yongho2 - dong	0	0	2	19	33	106	6	17	6	18
용 호 3 동 Yongho3 - dong	2	8	5	42	24	55	5	10	14	75
용 호 4 동 Yongho4 - dong	1	15	2	13	22	55	1	1	7	21
용 당 동 Yongdang - dong	47	175	5	25	22	55	71	408	18	679
감 만 1 동 Gamman1 - dong	4	12	8	44	37	108	5	31	22	598
감 만 2 동 Gamman2 - dong	1	1	1	8	9	25	5	14	3	6
우 암 동 Uam1 - dong	0	0	4	30	34	74	2	8	13	51
문 현 1 동 Munhyeon1 - dong	2	2	4	18	26	78	4	11	9	32
문 현 2 동 Munhyeon2 - dong	11	64	44	4,776	33	74	18	79	17	166
문 현 3 동 Munhyeon3 - dong	0	0	5	65	30	57	11	45	6	17
문 현 4 동 Munhyeon4 - dong	10	78	10	27	37	103	26	253	30	580

자료 : 기획담당관

Source : Planning Division

2. 산업별, 동별 사업체수 및 종사자수(계속)

Number of Establishments and Workers by Industry, Dong(Cont'd)

단위 : 개소, 명

Unit : Each, Person

공공행정, 국방 및 사회보장행정 Public Administration, and defence, compulsory social security		교육서비스업 Education		보건업 및 사회복지서비스업 Health and Social work		예술, 스포츠 및 여가관련 서비스업, Recreational, cultural and sporting activities		협회 및 단체, 수리 및 기타 개인서비스업 Other community, repair and personal service activities		연별 및 동별
사업체 Number of Enterprise	종사자 Number of Workers	사업체 Number of Enterprise	종사자 Number of Workers	사업체 Number of Enterprise	종사자 Number of Workers	사업체 Number of Enterprise	종사자 Number of Workers	사업체 Number of Enterprise	종사자 Number of Workers	Year & Dong
50	2,182	859	9,799	555	6,125	426	1,632	2,020	4,890	2015
51	2,263	872	11,285	576	6,945	473	1,549	2,047	5,388	2016
51	2,343	871	10,803	626	7,676	485	1,680	2,018	4,201	2017
51	2,363	921	10,966	644	8,870	491	1,760	2,065	4,347	2018
49	2,254	904	9,944	656	9,696	492	1,826	2,045	4,422	2019
2	18	39	243	76	1,237	37	111	165	295	대 연 1 동 Daeyeon1 - dong
5	497	204	3,572	94	849	179	590	340	838	대 연 3 동 Daeyeon3 - dong
2	12	29	265	28	559	16	314	108	166	대 연 4 동 Daeyeon4 - dong
4	99	115	669	74	560	35	112	177	407	대 연 5 동 Daeyeon5 - dong
3	863	54	707	25	521	4	12	68	115	대 연 6 동 Daeyeon6 - dong
5	125	157	1,019	93	739	63	232	204	417	용 호 1 동 Yongho1 - dong
2	20	31	274	31	255	17	37	90	120	용 호 2 동 Yongho2 - dong
2	15	39	320	40	385	22	100	113	188	용 호 3 동 Yongho3 - dong
1	9	21	134	20	855	9	74	48	135	용 호 4 동 Yongho4 - dong
9	338	28	1,174	15	1,155	11	17	84	344	용 당 동 Yongdang - dong
3	74	26	191	31	275	17	27	141	409	감 만 1 동 Gamman1 - dong
1	9	14	196	11	151	10	25	59	101	감 만 2 동 Gamman2 - dong
2	43	25	232	27	1,036	8	21	78	164	우 암 동 Uam1 - dong
1	15	48	396	19	198	17	28	103	157	문 현 1 동 Munhyeon1-dong
3	37	12	165	14	130	6	34	87	162	문 현 2 동 Munhyeon2-dong
2	61	44	156	36	293	25	52	94	235	문 현 3 동 Munhyeon3-dong
2	19	18	231	22	498	16	40	86	169	문 현 4 동 Munhyeon4-dong

자료 : 기획담당관

Source : Planning Division

3. 광업 및 제조업

Mining and Manufacturing

단위 : 개, 명, 백만원

Unit : Each, Person, Million won

연별 및 동별 Year & Dong	사업체수 No. of Enterprise	월 평 균 종사자수 No. of Workers	연간급여액 (퇴직금제외) Annual remuneration for employees	출 하 액 Value of shipments	주요생산비 Major production costs	유형고정자산 연말잔액 (건설중자산제외) Tangible fixed assets	부가가치 Value added
2015	67	2,886	111,050	2,023,346	1,534,607	960,177	457,184
2016	79	2,978	119,768	2,163,907	1,565,015	989,568	596,979
2017	72	2,803	134,930	2,409,909	1,941,821	1,032,259	504,470
2018	76	2,873	137,164	2,388,840	1,915,727	965,185	467,885
2019	84	2,983	131,873	2,261,871	1,748,153	948,257	512,584
대 연 1 동 Daeyeon1-dong	4	61	2,004	5,325	1,982	3,403	1,514
대 연 3 동 Daeyeon3-dong	7	238	9,358	66,996	47,925	18,966	51,279
대 연 4 동 Daeyeon4-dong	2	X	X	X	X	X	X
대 연 5 동 Daeyeon5-dong	2	X	X	X	X	X	X
대 연 6 동 Daeyeon6-dong	-	-	-	-	-	-	-
용 호 1 동 Yongho1-dong	2	X	X	X	X	X	X
용 호 2 동 Yongho2-dong	2	X	X	X	X	X	X
용 호 3 동 Yongho3-dong	8	229	6,387	21,844	10,358	10,785	6,843
용 호 4 동 Yongho4-dong	2	X	X	X	X	X	X
용 당 동 Yongdang-dong	17	615	32,664	407,930	266,028	141,354	77,550
감 만 1 동 Gamman1-dong	11	1,057	62,382	1,654,569	1,355,958	298,723	792,609
감 만 2 동 Gamman2-dong	3	69	1,307	6,595	3,631	2,933	81
우 암 동 Uam1-dong	1	X	X	X	X	X	X
문 현 1 동 Munhyeon1-dong	7	182	2,467	8,186	2,440	5,829	634
문 현 2 동 Munhyeon2-dong	6	104	2,038	8,348	4,194	4,162	2,011
문 현 3 동 Munhyeon3-dong	2	X	X	X	X	X	X
문 현 4 동 Munhyeon4-dong	8	147	4,884	62,606	49,438	13,156	9,970

자료 : 기획담당관

Source : Planning Division

주 : 1) 자료는 10인 이상 사업체 전수조사

수치가 2개 이하인 사업체는 비밀보호를 위하여 수치 대신 X 표시 X

2) 2020년 자료는 2022. 6. 이후 공표로 미수록

4. 제조업 사업체수 및 종사자수

Number of Manufacture Businesses and Workers

단위 : 개, 명

Unit : Each, Person

연 별 Year	계 Total		식료품 Food products		음료 ¹⁾ Beverages		담배 ²⁾ Tobacco products		섬유제품 제조업 (의류제외) Textiles ; except apparel		의복 및 모피제품 Wearing apparel, clothing accessories and fur articles	
	사업체수 No. of Enterprise	종사자수 Workers	사업체수 No. of Enterprise	종사자수 Workers	사업체수 No. of Enterprise	종사자수 Workers	사업체수 No. of Enterprise	종사자수 Workers	사업체수 No. of Enterprise	종사자수 Workers	사업체수 No. of Enterprise	종사자수 Workers
2015	939	5,108	207	574	—	—	—	—	97	270	173	1,065
2016	939	4,956	188	573	—	—	—	—	95	264	172	1,022
2017	938	4,929	197	566	—	—	—	—	95	281	163	970
2018	927	4,935	199	556	—	—	—	—	87	251	153	864
2019	942	5387	195	609	2	4	0	0	85	269	134	829

가죽 · 가방 · 신발제품 Leather · Bag & Footwear		목재 및 나무제품 (가구제외) Wood & Wood Products & cork ; except furniture		펄프 · 종이 및 종이제품 Pulp · Paper & Paper Products		인쇄 및 기록매체 복제업 Printing & Record goods copy Products		코크스, 연탄 및 석유정제품 Coke, briquettes and refined petroleum products		연 별 Year
사업체수 No. of Enterprise	종사자수 Workers	사업체수 No. of Enterprise	종사자수 Workers	사업체수 No. of Enterprise	종사자수 Workers	사업체수 No. of Enterprise	종사자수 Workers	사업체수 No. of Enterprise	종사자수 Workers	
22	130	21	50	12	48	16	29	2	103	2015
22	99	23	54	13	50	16	31	2	121	2016
25	128	20	41	13	48	17	34	2	80	2017
22	114	25	52	12	51	17	37	2	122	2018
20	90	24	52	12	61	21	56	2	77	2019

연 별 Year	화 학 제 품 Products of Chemicals		의료용 물질 및 의약품 Medical Material & Drug Medicine		고 무 및 플라스틱제품 Products of Rubber & Plastic		비금속 광물제품 Products of Nonmetal mineral		제1차 금속산업 Basic metal industries	
	사업체수 No. of Enterprise	종사자수 Workers	사업체수 No. of Enterprise	종사자수 Workers	사업체수 No. of Enterprise	종사자수 Workers	사업체수 No. of Enterprise	종사자수 Workers	사업체수 No. of Enterprise	종사자수 Workers
2015	23	318	2	20	15	59	15	78	3	854
2016	25	326	2	21	16	105	13	106	3	868
2017	22	305	2	22	17	120	11	67	3	924
2018	20	293	2	21	22	159	15	75	5	954
2019	21	254	4	22	30	289	15	67	3	820

자료 : 기획담당관

Source : Planning Division

주 : 1,2) : 2019년 자료부터 음식료품에서 구분해 음료제조업, 담배제조업 각각 수치 표시

3) 2020년 자료는 2022. 6. 이후 공표로 미수록

4. 제조업 사업체수 및 종사자수(계속)

Number of Manufacture Businesses and Workers(Cont'd)

단위 : 개, 명

Unit : Each, Person

연 별 Year	금속가공제품 Products of Fabricated metal		전자부품, 컴퓨터, 영상, 음향 및 통신장비 Electronic parts·Computer· Image sound & Communication equipment		의료·정밀·광학 기기 및 시계제품 Medical·Detail optics equipment o'clock products		전 기 장 비 Electric machinery		기타기계 및 장비 Other Machinery & Equipment	
	사업체수 No. of Enterprise	종사자수 Workers	사업체수 No. of Enterprise	종사자수 Workers	사업체수 No. of Enterprise	종사자수 Workers	사업체수 No. of Enterprise	종사자수 Workers	사업체수 No. of Enterprise	종사자수 Workers
2015	93	241	10	326	29	123	51	214	16	187
2016	91	220	11	78	34	174	54	257	21	196
2017	95	249	9	72	37	173	46	235	21	181
2018	90	270	13	74	35	203	45	212	23	197
2019	75	319	16	80	38	223	47	254	25	167

자동차 및 트레일러 Vehicles & Trailer		기타 운송장비 Other Transportation equipment		가 구 Furniture		기타 제품 제조업 Other		산업용 기계 및 장비 수리업 ¹ Repair services of industrial machinery and equipment		연 별 Year
사업체수 No. of Enterprise	종사자수 Workers	사업체수 No. of Enterprise	종사자수 Workers	사업체수 No. of Enterprise	종사자수 Workers	사업체수 No. of Enterprise	종사자수 Workers	사업체수 No. of Enterprise	종사자수 Workers	
8	83	4	8	70	192	50	136	—	—	
8	56	4	8	69	187	57	137	—	—	
6	39	2	5	71	219	64	170	—	—	
6	33	3	5	69	215	62	177	—	—	
6	44	4	8	63	169	61	172	39	452	2019

자료 : 기획담당관

Source : Planning Division

5. 시장 현황

Markets

단위 : m²

Unit : m²

연 번 No.	상 호 Market name	소 재 지 Location	영 업 장 규 모 Scale of market				
			대지면적 (m²) Land	영업장면적 (m²) Business	건물연면적 (m²) Establishment	매장수 (개소) Store	점포수 (개소) Shop
	계		76,530	61,628	20,223	1,063	905
1	못 골 골 목 시 장	못골로 66-1 일원 (대연동)	11,277	13,576	—	147	147
2	대 연 시 장	못골로 56 (대연동)	1,299	2,621	3,403	93	90
3	용 호 골 목 시 장	용호로177번길 5 일원 (용호동)	8,323	3,866		116	116
4	용 호 시 장	동명로152번길 93(용호동)	3,307	3,708	5,342	103	90
5	용 호 1 동 골 목 시 장	용호로 42번길 65일원(용호동)	18,412	7,475	—	135	135
6	용 호 삼 성 시 장	용호로106번길 40(용호동)	2,311	498	1,335	37	23
7	감 만 시 장	홍곡로 17 일원(감만동)	11,965	17,118	—	108	108
8	새 감 만 총 합 시 장	홍곡로 3 (감만동)	2,150	1,804	2,848	29	29
9	우 암 골 목 시 장	우암번영로26번길 17 일원 (우암동)	4,602	1,500	—	100	58
10	동성하이타운상가시장	천제등로 11 (대연동)	6,547	6,324	7,295	140	54
11	남 광 시 장	홍곡로 359일원 (대연동)	6,337	3,138	—	55	55

자료 : 일자리경제과

Source : Employment & Economi Division

2021 40th NAM-GU
STATISTICAL YEARBOOK

V

농림·수산업

AGRICULTURE·FORESTRY
AND FISHING



1. 조 립

Reforestation by project

단위 : ha, 천본

Unit : ha, 1,000 seedling

연 별 Year	계 Total		장 기 수 Long rotation		유 실 수 Fruit & unt species		속 성 수 Fast-Growing species		대 묘 수 Large trees		조 경 수 Landscape Trees		기 타 Others	
	면 적 Area	본 수 Seedlings	면 적 Area	본 수 Seedlings	면 적 Area	본 수 Seedlings	면 적 Area	본 수 Seedlings	면 적 Area	본 수 Seedlings	면 적 Area	본 수 Seedlings	면 적 Area	본 수 Seedlings
2016	2.0	1,900	-	-	-	-	-	-	2.0	1,900	-	-	-	-
2017	3.0	2,070	-	-	-	-	-	-	3.0	2,070	-	-	-	-
2018	1.0	0.40	-	-	-	-	-	-	1.0	0.40	-	-	-	-
2019	1.0	0.80	-	-	-	-	-	-	1.	0.80	-	-	-	-
2020	0.6	2	-	-	-	-	-	-	0.6	2	-	-	-	-

자료 : 공원녹지과

Source : Park and Greenery Division

2. 불법 산림훼손 피해현황

Damages caused by Illegal Activities in Forests

단위 : 건수, ha, 천원

Unit : 건수, ha, Thousand won

연 별 Year	합 계 Total				도 벌 secret logging				무 허 가 벌 채 Unlicensed cutting				불법 산지전용 Illegal conversion of forest to other uses				기 타 Others			
	건수 Cases	면적 Area	재적 (신규) (신규)	피해액 Amount damaged	건수 Cases	면적 Area	재적 (신규) (신규)	피해액 Amount damaged	건수 Cases	면적 Area	재적 (신규) (신규)	피해액 Amount damaged	건수 Cases	면적 Area	재적 (신규) (신규)	피해액 Amount damaged	건수 Cases	면적 Area	재적 (신규) (신규)	피해액 Amount damaged
2016	-	-	-	-	-	-	-	-	-	-	-	-	-	-	-	-	-	-	-	-
2017	-	-	-	-	-	-	-	-	-	-	-	-	-	-	-	-	-	-	-	-
2018	1	0.02	1.00	2,426	-	-	-	-	-	-	-	-	1	0.02	1.00	2,426	-	-	-	-
2019	-	-	-	-	-	-	-	-	-	-	-	-	-	-	-	-	-	-	-	-
2020	-	-	-	-	-	-	-	-	-	-	-	-	-	-	-	-	-	-	-	-

자료 : 공원녹지과

Source : Park and Greenery Division

3. 가 로 수

Street Trees

단위 : 본

Unit : trees

연별 및 수종 Year & Species	계 Total	수영로 Suyeong road	오륙도로 Oryukdo road	용호로 Yongho road	신선로 Shinsun road	우암로 Uam road	전포로 Cheonpo road	석포로 Seogpo road	유엔로 UN road	황령로 Hwangny eong road	기타 Others
2016	5,871	466	282	207	559	347	90	222	423	249	3,026
2017	5,832	461	281	207	557	347	90	220	423	249	2,997
2018	5,719	443	281	204	538	345	76	201	405	242	2,984
2019	5,776	456	277	202	530	343	92	226	405	241	3,004
2020	5,922	456	277	202	733	341	92	226	411	241	2,943
청 오 동 Cheongho-dong	0	—	—	—	—	—	—	—	—	—	—
느 티 나 무 Zelkova tree	960	54	—	—	1	1	51	226	4	20	603
은 행 나 무 Ginkgo tree	1,838	402	—	72	79	336	41	—	407	221	280
후 박 나 무 Machilus Thunbergii	99	—	—	—	27	—	—	—	—	—	72
히말리아시다 Himalayan Cedar	0	—	—	—	—	—	—	—	—	—	—
프라타나스 Platanus	0	—	—	—	—	—	—	—	—	—	—
해 송 Pinus Thunbergii	126	—	126	—	—	—	—	—	—	—	—
벚 나 무 Cherry Tree	1,962	—	151	130	92	4	—	—	—	—	1,585
기 타 Others	937	—	—	—	534	—	—	—	—	—	403

자료 : 공원녹지과

Source : Park and Greenery Division

4. 어업 및 어가인구

Fishing Household and Household Members

단위 : 가구, 명

Unit : Household, Person

연 별 Year	어업가구수 Fishing Household	어업인구 fishing population	어업인후계자 Fisherman successors	어촌계 및 어촌계원 수 Fishing cooperative & Fishing cooperative members		
				어촌계원 Fishing cooperative members	조합원 Union member	해녀 Woman divers
2016	97	114	12	74	114	19
2017	94	113	12	71	113	19
2018	94	114	12	71	114	19
2019	94	115	12	71	115	14
2020	94	114	12	71	114	14

자료 : 일자리경제과

Source : Employment & Economic Division

주 : 1) 어업인 후계자 종류 : 어선어업

2) 어촌계명 : 용호어촌계

5. 어업허가, 신고 및 면허

Status for Fishing Permission, Reports and Licenses

단위 : 건

Unit : case

연 별 Year	어업허가 Fishing permission						면허어업 Licensed fishery		
	계 Total	유자망 Gill nets	통발 Fish traps	연승 Longline reels	채낚기 Net fishing	연안복합 Complex fishing	계 Total	양식 Sea farming	공동 Manufacturing
2016	93	25	25	—	—	43	1	—	1
2017	95	23	25	—	—	47	1	—	1
2018	90	22	24	—	—	44	1	—	1
2019	90	23	23	—	—	44	1	—	1
2020	92	24	24	—	—	44	1	—	1

자료 : 일자리경제과

Source : Employment & Economic Division

6. 어 선 보 유

Fishing Vessel Ownership

단위 : 척, 톤

Unit : boat, ton

연 별	총 계 Total			
	동 력 Power		무 동 력 Non - power	
	척 수 No. of boats	톤 수 Ton	척 수 No. of boats	톤 수 Ton
Year				
2016	97	2,523.06	1	0.73
2017	94	2,543.96	1	0.7
2018	97	2,601.68	1	1.42
2019	94	2,282.76	1	1.42
2020	95	6,395.48	-	-

규 모 별 By scale								연 별 Year
1톤 미만 Under 1 Ton	1 ~ 5톤 미 만 1 ~ 5 Under	5 ~ 10톤 미 만 5 ~ 10 Under	10 ~ 20톤 미 만 10 ~ 20 Under	20 ~ 30톤 미 만 20 ~ 30 Under	30 ~ 50톤 미 만 30 ~ 50 Under	50 ~ 100톤 미 만 50 ~ 100 Under	100톤 이 상 100톤 and Over	
9	74	4	3	2	2	-	4	2016
8	70	5	3	3	2	-	4	2017
8	72	4	3	4	3	-	4	2018
5	75	4	3	4	2	-	2	2019
5	74	4	3	3	2	-	4	2020

자료 : 일자리경제과, 시 수산정책과
주 : 구청등록현황임

Source : Employment & Economic Division & Fisheries Policy Div
Note : State of registered at ward office.

2021 40th NAM-GU
STATISTICAL YEARBOOK

VI

상·하수도

ATER SUPPLY AND SEWERAGE



1. 상수도 보급현황

Public Water Services

단위 : 명

Unit : Person

연 별 Year	총 인 구 Population Live in City	급 수 인 구 Population Supplied with water	보 급 율 (%) Supply rate	시 설 용 량 (㎥/일) Facilities (㎥/day)	급 수 량 (㎥/일) Water supply (㎥/day)	1인당1일 급 수 량(ℓ) Water supply per Person per day(ℓ)	급 수 전 수 (전) Number of faucet(faucet)
2016	283,070	283,070	100	...	82,895	293	28,559
2017	279,309	279,309	100	...	83,444	299	28,865
2018	286,093	286,093	100	...	82,178	287	27,740
2019	274,480	274,480	100	...	82,344	300	26,585
2020	272,754	272,754	100	...	80,221	294	26,635

자료 : 상수도남부사업소

Source : Nam-bu water supply Agency

주 : 1) 총인구는 내국인과 등록외국인의 합(외국국적동포 제외)

2. 급수 사용량

Water Consumption by use

단위 : ㎥

Unit : ㎥

연별 및 동별 Year & Dong	계 Total	가 정 용 Domestic	공공용 Public	일 반 용 ¹⁾ General	욕 탕 용 Public Bath	기 타 Other
2016	27,685,655	17,294,028	—	9,800,364	591,263	—
2017	27,770,457	16,888,511	—	10,175,403	706,543	—
2018	27,985,052	16,928,633	—	10,322,890	733,529	—
2019	28,994,111	20,463,275	—	7,773,156	757,680	—
2020	27,262,059	16,981,772	—	9,672,332	607,955	—

자료 : 상수도남부사업소

Source : Nam-bu water supply Agency

주 : 1) 2015.4.1. 부과체계 개편 업종통합(업무용+영업용→일반용)

3. 급수 사용료 부과

Water Usage Charges

단위 : 천원

Unit : thousand won

연별 및 동별 Year & Dong	계 Total	가 정 용 Domestic	공공용 Public	일 반 용 ¹⁾ General	욕 탕 용 Public Bath	기 타 Other
2016	21,483,666	10,773,296	—	10,168,178	542,192	—
2017	23,401,049	11,445,735	—	11,249,925	705,389	—
2018	25,255,929	12,354,404	—	12,107,207	794,318	—
2019	25,316,370	12,421,439	—	12,068,572	826,359	—
2020	24,422,453	12,480,629	—	11,273,756	668,068	—

자료 : 상수도남부사업소

Source : Nam-bu water supply Agency

주 : 1) 2015.4.1. 부과체계 개편 업종통합(업무용+영업용→일반용)

4. 상수도관

Water Supply Pipe

단위 : km

Unit : km

연 별 Year	합 계 Total	도 수 관 Transmission pipe				송 수 관 Transmission pipe				배 수 관 Conduit pipe				급 수 관 Water Supply pipe						
		강관 Steel	주철관 Cast iron	기타 Other		강관 Steel	주철관 Cast iron	기타 Other		강 관 Steel	주철관 Cast iron	기타 Other		아연도강판 Galvanized steel	주철관 Cast iron	동관 Copper iron	스텐레스관 Stainless steel	합성수지관 Synthetic resin pipes	기타 Other	
2016	528	-	-	-	-	17	2	15	-	188	-	187	1	323	-	-	-	186	-	137
2017	401	-	-	-	-	17	2	15	-	168	-	158	10	216	-	2	-	118	94	2
2018	514	-	-	-	-	17	2	15	-	188	-	185	3	309	-	5	-	179	-	125
2019	414	-	-	-	-	18	8	10	-	164	-	163	1	232	-	3	-	194	31	4
2020	422	-	-	-	-	30	2	17	11	181	1	179	1	211	-	2	-	117	91	1

자료 : 상수도남부사업소

Source : Nam-bu water supply Agency

5. 하수관거

Sewage pipe

단위 : km², m, 개Unit : km², m, Each

연 별 Year	계획연장(m) Planned length	시설연장(m) Constructed length	보급률(%) Distribution rate	합 류 식 (m) Unclassified pipe						
				계획면적 (km ²) Planned area	계획연장 (m) Planned length	시설연장 (m) Constructed length	암 거 Culvert		개 거 Open ditch	측 구 Gutter
							사각형 Quadrangle	원 형 Circle		
2016	652,911	568,749	87.1	16.1	—	296,341	61,338	93,264	34,715	107,024
2017	652,911	598,786	91.7	16.1	—	298,199	61,390	93,364	34,715	108,730
2018	673,841	615,953	63.3	10.9	—	299,622	61,370	94,830	34,715	108,707
2019	673,841	615,953	63.3	10.9	—	299,622	61,370	94,830	34,715	108,707
2020	673,841	629,882.0	93.5	10.9	—	297,933	61,370	92,830	34,680	109,053

분 류 식 Classified pipe											맨 홀 (개소) Man-hole (Number)	우·오수 받이 (개소) Strom & house inlet (Number)	토 실 토 구 (개소) Sewer outlet (Number)	연 별 Year
계획 면적 (km ²)	오수관거 Sewage pipe line				우수관거 Rain water pipe line									
	계획연장 Planned length	시설연장 Constr- ucted length	암거 Culvert		계획연장 Planned length	시설연장 Constru- cted length	암거 Culvert		개 거 Open ditch	측 구 Gutter				
사각형 Quadr- angle			원 형 Circle	사각형 Quadr- angle			원 형 Circle							
16.1	178,667	64,777	1,356	63,421	474,244	207,631	12,102	16,975	12,420	166,134	3,155	8,120	99	2016
16.1	184,879	92,877	1,345	91,532	488,962	207,710	12,102	16,975	12,420	166,213	3,156	8,147	99	2017
15.9	184,879	92,900	1,345	91,555	488,962	223,431	12,102	16,975	12,420	181,934	3,459	15,030	113	2018
15.9	184,879	92,900	1,345	91,555	488,962	223,431	12,102	16,975	12,420	181,934	3,459	15,030	113	2019
15.9	184,879	104,209	1,345	102,864	488,962	227,740	12,102	18,975	12,420	184,243	4,608	32,801	113	2020

자료 : 건설과

Source : Construction Division

6. 하수도 사용료 부과

Sewerage Service Charges

단위 : 백만원

Unit : million won

연 별 Year	업종별 하수도 사용료 Charges for use of sewage facilities					
	합 계	가정용	업무용 (일반용)	욕탕용	산업용	기 타
	Total	Domestic	General	Bath house	Industrial	Other
2016	13,906	6,804	—	890	111	1,140
2017	14,643	7,124	—	1,058	46	1,191
2018	15,838	7,803	1,313	1,122	51	5,550
2019	15,397	8,320	—	5,872	1,164	42
2020	16,319	8,472	1,176	976	52	5,644

하수도 처리 비용분석 Cost of sewage disposal						연 별 Year
연간조정량(천톤) A	부과액(백만원) B	평균단가(원/톤) C=(B/A*1000)	총괄원가(백만원) D	총괄단위원가(원/톤) E=(D/A*1000)	현실화율(%) F=(C/E*100)	
Total volume charged for the usage of sewerage (thousandtons)	Usage charge (millionwon)	Average unit price (won/ton)	Gross cost (millionwon)	Gross unit cost (won/ton)	Actual rate ofbenefit&cost	
—	—	—	—	—	—	2016
—	—	—	—	—	—	2017
29,789	15,838	531.67	—	—	—	2018
—	—	—	—	—	—	2019
28,752	16,319	567.56	—	—	—	2020

자료 : 건설과

Source : Construction Division

주 : 부산시 재정정보시스템에 따른 수치임.

7. 하수도 보급률

Sewerage System

단위 : 명, km², %Unit : Person, km², %

연 별 Year	총인구(명) (A) Total population	미처리인구 (B) Population without sewerage service	처리대상인구 (C=A-B) Population with sewerage service	공공하수처리시설 처리인구(명) Population connected to public sewerage facilities				하수도 보급률(%) Sewerage distribution rate(%)
				d=d1+d2+d3	물리적(1차) Mechanical (d1)	생물학적(2차) Biological (d2)	고도(3차) Advanced (d3)	
2016	283,070	—	283,070	283,070	—	283,070	—	100
2017	278,861	—	278,861	278,861	—	278,861	—	100
2018	285,635	—	285,635	285,635	—	—	285,635	100
2019	274,521	—	274,521	274,521	—	274,521	—	100
2020	272,754	—	272,754	272,754	—	—	272,754	100

자료 : 건설과

Source : Construction Division

2021 40th NAM-GU
STATISTICAL YEARBOOK

VII

주택·건설

HOUSING AND CONSTRUCTION



1. 주택현황 및 보급률

Housing Type and Housing Supply Ratio

단위 : 가구, 호

Unit : households, house

연별 Year	가 구 수 ¹⁾ No. of Households (A)	합 계 Total (B)	주 택 수 Number of houses by type of housing unit						주택보급률 (%) Housing supply rate (C) = (B)/(A)*100
			단독주택 Detached dwelling		아 파 트 Apartment	연립주택 Row-house	다세대주택 Multi-unit	비거주용 건물내주택 Housing in non-residential buildings	
				다가구주택 Multi ²⁾ family house					
2016	117,571	118,166	40,080	26,884	54,704	4,444	17,992	946	100.5
2017	113,898	127,186	22,916	21,884	55,957	5,129	20,815	485	111.7
2018	111,261	121,306	34,189	22,284	61,309	3,159	21,653	996	109
2019	117,397	125,489	15,217	22,072	60,983	5,099	21,354	764	106.9
2020	117,876	124,645	14,831	21,952	59,977	5,083	21,675	1127	105.7

자료 : 건축과

Source : Architecture Division

주 : 1) 일반가구를 대상으로 집계(비혈연가구, 1인가구 포함). 단, 집단가구
(6인 이상 비혈연가구, 기숙사, 사회시설 등) 및 외국인 가구는 제외

2. 건 축 허 가

Building Construction Permits

2-1. 용도별 Permits by Use

단위 : m²

Unit : m²

연별 및 월별 Year & Month		합 계 Total	주거용 Residential	상업용 Commercial	농수산용 Agriculture, forestry & fisheries	공업용 Industrial	교육/사회용 Educational and Social	공공용 Public	기타 Others
2016	동수 Number	297	109	154	—	5	20	—	9
	연면적 Area	303,518	188,035	72,728	—	15,033	25,768	—	1954
2017	동수 Number	455	172	148	—	12	25	1	97
	연면적 Area	1,839,006	1,195,428	94,389	—	20,710	28,139	1,062	499,278
2018	동수 Number	434	153	166	—	6	18	3	88
	연면적 Area	1,898,086	1,111,941	176,300	—	3,704	30,127	10,011	566,003
2019	동수 Number	268	66	152	—	2	24	—	24
	연면적 Area	635,271	100,550	416,240	—	3,147	93,150	—	21,993
2020	동수 Number	363	162	163	—	3	23	—	11
	연면적 Area	744,830	461,408	238,272	—	9,526	12,719	—	22,905
동수 Number	합 계	363	162	163	—	3	23	—	11
	1월	25	7	12	—	—	6	—	—
	2월	16	3	12	—	—	—	—	—
	3월	33	6	17	—	—	8	—	2
	4월	28	14	9	—	—	1	—	4
	5월	19	4	13	—	1	—	—	1
	6월	13	3	9	—	—	1	—	—
	7월	26	4	19	—	—	2	—	1
	8월	14	4	8	—	—	1	—	1
	9월	27	3	19	—	1	3	—	1
	10월	9	2	6	—	—	—	—	1
	11월	14	2	11	—	—	1	—	—
	12월	139	110	28	—	1	—	—	—
연면적 Area	합계	744,830	461,408	238,272	—	9,526	12,719	—	22,905
	1월	5,846	1,772	3,235	—	—	839	—	—
	2월	6,362	1,855	4,285	—	13	209	—	—
	3월	34,114	9,715	21,349	—	—	3,086	—	36
	4월	57,461	35,042	3,581	—	—	1,571	—	17,267
	5월	13,593	1,120	11,795	—	67	288	—	323
	6월	7,638	1,622	5,404	—	—	612	—	—
	7월	158,306	1,496	155,488	—	—	827	—	495
	8월	13,782	1,828	5,813	—	—	2,220	—	3,921
	9월	10,360	1,134	6,675	—	140	2,128	—	283
	10월	8,560	6,513	1,395	—	—	—	—	652
	11월	5,773	1,125	3,709	—	—	939	—	—
	12월	423,035	398,186	5,543	—	9,306	—	—	—

자료 : 건축과

Source : Architecture Division

2. 건 축 허 가(계속)

Building Construction Permits(Cont'd)

2 - 2 구조별 Permits By Use

단위 : m²

Unit : m²

연 별 Year		총 계 Total						
		계 Total	콘크리트 concrete	철 골 steel- frame	조 적 Masonry	철골철근 Ferro- concrete	목 조 Wooden	기 타 Others
2016	동수 Number	297	188	50	48	6	—	5
	연면적 Area	303,518	261,965	35,477	3,508	2,169	215	184
2017	동수 Number	455	330	69	49	5	1	1
	연면적 Area	1,839,006	1,801,760	23,244	4,380	9,301	321	—
2018	동수 Number	434	331	45	41	11	2	4
	연면적 Area	1,898,086	1,841,218	39,685	3,786	13,218	96	83
2019	동수 Number	268	188	29	41	5	2	3
	연면적 Area	662,195	486,738	30,374	4,216	140,780	59	28
2020	동수 Number	363	274	33	41	7	5	3
	연면적 Area	744,830	727,016	10,003	3,228	4,027	298	258
주거용	동수 Number	162	148	3	11	—	—	—
	연면적 Area	461,408	460,367	307	734	—	—	—
상업용	동수 Number	163	105	19	26	5	5	3
	연면적 Area	238,272	228,915	4,090	2,681	2,030	298	258
농 수산용	동수 Number	—	—	—	—	—	—	—
	연면적 Area	—	—	—	—	—	—	—
공업용	동수 Number	4	1	3	—	—	—	—
	연면적 Area	9,526	9,306	220	—	—	—	—
교육/ 사회용	동수 Number	23	14	3	4	2	—	—
	연면적 Area	12,719	10,656	253	187	1,997	—	—
공공용	동수 Number	—	—	—	—	—	—	—
	연면적 Area	—	—	—	—	—	—	—
기 타	동수 Number	11	6	5	—	—	—	—
	연면적 Area	22,905	17,772	5,133	—	—	—	—

자료 : 건축과

Source : Architecture Division

2. 건 축 허 가(계속)

Building Construction Permits(Cont'd)

2 - 2 구조별 Permits By Use

단위 : m²Unit : m²

신 축 New building							연 별 Year	
계 Total	콘크리트 concrete	철 골 steel- frame	조 적 Masonry	철골철근 Ferro- concrete	목 조 Wooden	기 타 Others		
140	114	25	1	—	—	—	2016	동수 Number
239,750	221,735	17,228	25	762	—	—		연면적 Area
311	270	38	—	2	1	—	2017	동수 Number
1,799,006	1,774,783	16,292	—	7,610	321	—		연면적 Area
293	263	24	—	3	1	2	2018	동수 Number
1,844,208	1,807,418	28,909	—	7,797	72	12		연면적 Area
119	109	9	—	1	—	—	2019	동수 Number
246,884	219,997	22,463	—	4,424	—	—		연면적 Area
228	209	15	—	—	4	—	2020	동수 Number
711,047	703,443	7,093	—	242	269	—		연면적 Area
143	143	—	—	—	—	—	주거용	동수 Number
459,471	459,471	—	—	—	—	—		연면적 Area
74	58	12	—	—	4	—	상업용	동수 Number
216,822	214,074	2,237	—	242	269	—		연면적 Area
—	—	—	—	—	—	—	농 수산업	동수 Number
—	—	—	—	—	—	—		연면적 Area
1	1	—	—	—	—	—	공업용	동수 Number
9,306	9,306	—	—	—	—	—		연면적 Area
3	3	—	—	—	—	—	교육/ 사회용	동수 Number
3,325	3,325	—	—	—	—	—		연면적 Area
—	—	—	—	—	—	—	공공용	동수 Number
—	—	—	—	—	—	—		연면적 Area
7	4	3	—	—	—	—	기 타	동수 Number
22,123	17,267	4,856	—	—	—	—		연면적 Area

자료 : 건축과

Source : Architecture Division

2. 건 축 허 가(계속)

Building Construction Permits(Cont'd)

2 - 2 구조별 Permits By Use

단위 : m²

Unit : m²

연별 및 월별 Year & Month		증축·개축·이전·대수선 Extension / reconstruction						
		계 Total	콘크리트 concrete	철 골 steel- frame	조 적 Masonry	철골철근 Ferro- concrete	목 조 Wooden	기 타 Others
2016	동수 Number	90	41	23	20	1	—	5
	연면적 Area	48,762	29,344	17,792	1,227	—	215	184
2017	동수 Number	62	24	27	9	1	—	1
	연면적 Area	24,436	16,819	6,388	756	473	—	—
2018	동수 Number	60	33	18	6	2	—	1
	연면적 Area	32,226	20,663	6,474	725	4366	—	-2
2019	동수 Number	75	49	17	4	2	—	3
	연면적 Area	34,538	20,762	7,813	759	5176	—	28
2020	동수 Number	63	32	17	11	—	—	3
	연면적 Area	13,075	9,921	2,527	369	—	—	258
주거용	동수 Number	10	2	3	5	—	—	—
	연면적 Area	1,004	459	256	289	—	—	—
상업용	동수 Number	31	20	6	2	—	—	3
	연면적 Area	8,157	6,111	1,521	267	—	—	258
농 수산용	동수 Number	—	—	—	—	—	—	—
	연면적 Area	—	—	—	—	—	—	—
공업용	동수 Number	3	—	3	—	—	—	—
	연면적 Area	220	—	220	—	—	—	—
교육/ 사회용	동수 Number	2,912	8	3	4	—	—	—
	연면적 Area	—	2,846	253	187	—	—	—
공공용	동수 Number	—	—	—	—	—	—	—
	연면적 Area	—	—	—	—	—	—	—
기 타	동수 Number	4	2	2	—	—	—	—
	연면적 Area	782	505	277	—	—	—	—

자료 : 건축과

Source : Architecture Division

2. 건 축 허 가(계속)

Building Construction Permits(Cont'd)

2 - 2 구조별 Permits By Use

단위 : m²

Unit : m²

용 도 변 경 Change of use							연별 및 월별 Year & Month	
계 Total	콘크리트 concrete	철 골 steel- frame	조 적 Masonry	철골철근 Ferro- concrete	목 조 Wooden	기 타 Others		
67	33	2	27	5	—	—	2016	동수 Number
15,006	10,886	457	2,256	1,407	—	—		연면적 Area
82	36	4	40	2	—	—	2017	동수 Number
15,564	10,158	564	3,624	1,218	—	—		연면적 Area
81	35	3	35	6	1	1	2018	동수 Number
21,652	13,137	4302	3,061	1,055	24	73		연면적 Area
74	30	3	37	2	2	—	2019	동수 Number
380,773	245,979	98	3,457	131,180	59	—		연면적 Area
72	33	1	30	7	1	—	2020	동수 Number
20,708	13,652	383	2,859	3,785	29	—		연면적 Area
9	3	—	6	—	—	—	주거용	동수 Number
933	437	51	445	—	—	—		연면적 Area
58	27	1	24	5	1	—	상업용	동수 Number
13,293	8,730	332	2,414	1,788	29	—		연면적 Area
—	—	—	—	—	—	—	농 수산업	동수 Number
—	—	—	—	—	—	—		연면적 Area
—	—	—	—	—	—	—	공업용	동수 Number
—	—	—	—	—	—	—		연면적 Area
—	—	—	—	—	—	—	교육/ 사회용	동수 Number
—	—	—	—	—	—	—		연면적 Area
5	3	—	—	2	—	—	공공용	동수 Number
6,482	4,485	—	—	1,997	—	—		연면적 Area
—	—	—	—	—	—	—	기 타	동수 Number
—	—	—	—	—	—	—		연면적 Area

자료 : 건축과

Source : Architecture Division

3. 용도지역

Land by Use Zone

단위 : 명, %, 천m²Unit : Person, %, thousand m²

연별 Year	인구(명) Population			용도 지역 총합 Grand total	도시지역 Urban Area									
	도시 지역 인구 Urban	비도시 지역 인구 Non-urban			주거지역 Residential									
					전용주거지역 Exclusive residential			일반주거지역 General residential				준주거 지역 Semi-residential		
					제1종 전용 Class1	제2종 전용 Class2		제1종 일반 Class1	제2종 일반 Class2	제3종 일반 Class3				
2016	278,779	278,779	—	51,983	51,983	9,862	—	—	—	9,475	542	5,198	3,735	387
2017	273,854	273,854	—	42,508	42,508	9,862	—	—	—	9,475	542	5,213	3,720	387
2018	279,917	279,917	—	42,507	42,507	9,862	—	—	—	9,475	542	5,215	3,719	387
2019	279,917	279,917	—	42,508	42,508	9,862	—	—	—	9,475	540	5,217	3,718	387
2020	267,731	267,731	—	42,507	42,507	9,862	—	—	—	9,475	540	5,243	3,692	387

연별 Year	도시지역 Urban Area													
	상업지역 Commercial					공업지역 Industrial				녹지지역 Green				미지정 Use unspecified
	중심 Central	일반 General	근린 Neighboring	유통 Distribution		전용 Exclusive	일반 General	준공업 Semi-industrial		보전 Conservation	생산 Production	자연 Natural		
2016	1,040	—	930	110	—	4,702	3,204	—	1,498	12,861	—	—	12,861	
2017	1,040	—	930	110	—	4,702	3,204	—	1,498	12,861	—	—	12,861	14,043
2018	1,040	—	930	110	—	4,701	3,204	—	1,498	12,861	—	—	12,861	14,043
2019	1,040	—	930	110	—	4,702	3,204	—	1,498	12,861	—	—	12,861	14,043
2020	1,040	—	930	110	—	4,701	3,028	—	1,673	12,861	—	—	12,861	14,043

연별 Year	비 도 시 지 역 Non-urban area							
	계(A) Total	계획관리지역 Plan management Area	생산관리지역 Production management Area	보전관리지역 Conservation management	농림지역 Agricultural	자연환경보전지역(B) Natural environment preservation		
						지정비율(B/A)*100 Designationrate		
2016	—	—	—	—	—	—	—	—
2017	—	—	—	—	—	—	—	—
2018	—	—	—	—	—	—	—	—
2019	—	—	—	—	—	—	—	—
2020	—	—	—	—	—	—	—	—

자료 : 건축과

Source : Architecture Division

4. 도 로

Roads

단위 : m

Unit : m

연별 Year	합계 Total	개통연장 Opening				미개통 Unopened
			포장 Pavement	포장률 PavementRatio	미포장 Unpaved	
2016	253,571	207,707	207,707	100	—	45,864
2017	253,571	207,934	207,934	100	—	45,637
2018	253,571	207,934	207,934	100	—	45,637
2019	253,571	208,509	208,509	100	—	45,062
2020	253,571	209,560	209,560	100	—	44,011

특별 · 광역시도 Special/Metropolitan Road						구도 National Highway						연별 Year
개통연장 Opening					미개통 Unopened	개통연장 Opening					미개통 Unopened	
포장 Pave ment	포장률 Pavement Ratio	미포장 Unpaved				포장 Pavement	포장률 Pavement Ratio	미포장 Unpaved				
253,571	207,707	207,707	100	—	45,864	—	—	—	—	—	—	2016
253,571	207,934	207,934	100	—	45,637	—	—	—	—	—	—	2017
253,571	207,934	207,934	100	—	45,637	—	—	—	—	—	—	2018
253,571	208,509	208,509	100	—	45,062	—	—	—	—	—	—	2019
253,571	209,560	209,560	100	—	44,011	—	—	—	—	—	—	2020

자료 : 건설과

Source : Construction Division

5. 교 량

Bridges

단위 : 개소, m

Unit : number, m

연 별 Year	합 계 ¹⁾ Total		고속도로 Highway		일반국도 General national road	
	개 소 Place	연 장 Length	개 소 Place	연 장 Length	개 소 Place	연 장 Length
2016	17	9771.8	—	—	—	—
2017	17	9771.8	—	—	—	—
2018	17	9771.8	—	—	—	—
2019	17	9,771.8	—	—	—	—
2020	17	9771.8	—	—	—	—

특별·광역시도 Special-Metropolitan city road		시 군 구 도 City, Gun, Gu road		연 별 Year
개 소 Place	연 장 Length	개 소 Place	연 장 Length	
15	9703.5	2	68.3	2016
15	9703.5	2	68.3	2017
15	9703.5	2	68.3	2018
15	9,703.5	2	68.3	2019
15	9,703.5	2	68.3	2020

자료 : 건설과

Source : Construction Division

6. 공 원

Parks

단위 : 100m²Unit : 100m²

연 별 Year	총 계 Total		도시공원 Urban Parks													
			생활권공원 Parks in residential area								주제공원 Theme park					
			어린이공원 Children's				소공원 Small		근린공원 Neighborhood		역사공원 Historic		문화공원 Cultural		수변공원 Waterside	
	개소 Place	면적 Area	개소 Place	면적 Area	개소 Place	면적 Area	개소 Place	면적 Area	개소 Place	면적 Area	개소 Place	면적 Area	개소 Place	면적 Area	개소 Place	면적 Area
2016	42	24,655	42	24,655	18	427	12	302	6	2,031	1	755	3	126	1	19,249
2017	43	24,301	43	24,301	18	405	14	384	5	1,617	1	755	3	126	1	19,249
2018	44	24,308	44	24,308	18	404	15	392	5	1,617	1	755	3	126	1	19,249
2019	44	24,314	44	24,314	19	426	14	376	5	1,617	1	755	3	126	1	19,249
2020	44	17,382	44	17,382	19	426	14	394	5	896	1	755	3	126	1	13,020

도시공원 Urban Parks										자연공원 Natural parks						연 별
주제공원 Theme park						국가도시공원 National urban										
묘지공원 Graveyard		체육공원 Sports		기타공원 Others						국립공원 National park		시·군립 공원 Si&Gun				
개소 Place	면적 Area	개소 Place	면적 Area	개소 Place	면적 Area	개소 Place	면적 Area	개소 Place	면적 Area	개소 Place	면적 Area	개소 Place	면적 Area	개소 Place	면적 Area	Year
1	1,765	-	-	-	-	-	-	-	-	-	-	-	-	-	-	2016
1	1,765	-	-	-	-	-	-	-	-	-	-	-	-	-	-	2017
1	1,765	-	-	-	-	-	-	-	-	-	-	-	-	-	-	2018
1	1,765	-	-	-	-	-	-	-	-	-	-	-	-	-	-	2019
1	1,765	-	-	-	-	-	-	-	-	-	-	-	-	-	-	2020

자료 : 공원녹지과
주 : 남구청 관리 숫자임

Source : Local Economic Division

7. 토지거래 현황

Land Transactions

단위 : 건, 천㎡

Unit : Case thousand ㎡

연 별 Year	용 도 지 역 별 By Use													
	계 ¹⁾ Total		도 시 계 획 구 역 내 Subject to urban planning zone											
			주거지역 Residential zone		상업지역 Commercial zone		공업지역 Industrial zone		녹지지역 Green belt		용도미지정구역 Non-designated zone		개발제한구역 Areas of restricted development	
	필지수 Parcel	면적 Area	필지수 Parcel	면적 Area	필지수 Parcel	면적 Area	필지수 Parcel	면적 Area	필지수 Parcel	면적 Area	필지수 Parcel	면적 Area	필지수 Parcel	면적 Area
2016	16,695	1,676	14,411	1,179	1,940	58	215	93	121	345	8	1	—	—
2017	11,235	729	8,918	516	1,727	40	147	59	435	114	8	—	—	—
2018	14,305	787	12,960	621	1,192	24	76	20	72	122	5	—	—	—
2019	18,238	1,562	16,574	1,462	1,048	27	88	12	170	52	358	9	—	—
2020	22,993	1,722	20,670	1,516	1,771	88	170	65	370	53	12	—	—	—

용 도 지 역 별 By Use						지 목 별 By purpose												연 별 Year
도 시 계 획 구 역 외 Not subject to urban planning zone						전 Dry paddy		답 Rice Paddy		대 지 building land		임 야 Forest field		공장용지 Factory site		기 타 Others		
관리지역 Manage ment		농림지역 Agricultural		자연환경 보전지역 Naturalenvironment pre servation														
필지수 Parcel	면적 Area	필지수 Parcel	면적 Area	필지수 Parcel	면적 Area	필지수 Parcel	면적 Area	필지수 Parcel	면적 Area	필지수 Parcel	면적 Area	필지수 Parcel	면적 Area	필지수 Parcel	면적 Area	필지수 Parcel	면적 Area	
-	-	-	-	-	-	267	26	14	3	17,558	1,664	81	99	-	-	845	93	2016
-	-	-	-	-	-	92	9	21	12	15,551	939	275	573	190	5	566	137	2017
-	-	-	-	-	-	130	6	12	2	10,247	523	613	129	15	6	218	62	2018
-	-	-	-	-	-	70	8	15	2	13,766	591	123	157	2	2	329	26	2019
-	-	-	-	-	-	911	59	18	9	16,493	1,282	273	110	12	34	531	69	2020

자료 : 토지정보과

Source : Land Information Division

주 : 면적은 천 단위 절사된 값으로 전체 합과 세부수치의 합이 불일치 할 수도 있음

2021 40th NAM-GU
STATISTICAL YEARBOOK

VIII

교통 및 정보통신

TRANSPORTATION
AND INFORMATION
TELECOMMUNICATIONS



1. 자동차 등록

Registered Motor Vehicles

단위 : 대

Unit : vehicle

연별 및 월별 Year & Month	계 Total ¹⁾				승 용 차 Passenger car				승 합 차 Bus			
	관 용 Government	자가용 Private	영업용 Commercial		관 용 Government	자가용 Private	영업용 Commercial		관 용 Government	자가용 Private	영업용 Commercial	
2016	96,101	204	86,897	9,000	75,897	88	73,684	2,125	3,515	59	3,030	426
2017	96,093	219	87,165	8,709	76,393	104	74,164	2,125	3,298	59	2,826	413
2018	100,410	239	91,638	8,533	80,716	111	78,527	2,078	3,273	66	2,782	425
2019	99,926	234	91,274	8,418	80,698	111	78,612	1,975	3,125	65	2,642	418
2020	99,590	228	91,171	8,191	81,031	104	79,020	1,907	3,033	65	2,546	422
1월	99,774	233	91,166	8,375	80,599	110	78,510	1,979	3,112	65	2,628	419
2월	99,393	227	90,779	8,387	80,254	103	78,175	1,976	3,103	65	2,614	424
3월	99,379	227	90,772	8,380	80,302	103	78,234	1,965	3,086	65	2,599	422
4월	99,466	227	90,875	8,364	80,464	101	78,406	1,957	3,074	65	2,585	424
5월	99,570	228	91,019	8,323	80,590	101	78,579	1,910	3,090	65	2,601	424
6월	99,622	228	91,033	8,361	80,766	100	78,739	1,927	3,079	66	2,590	423
7월	99,627	227	91,026	8,374	80,775	100	78,753	1,922	3,081	66	2,591	424
8월	99,382	228	90,896	8,258	80,662	100	78,659	1,903	3,080	67	2,590	423
9월	99,417	230	90,955	8,232	80,723	104	78,733	1,886	3,063	66	2,574	423
10월	99,385	230	90,973	8,182	80,764	104	78,777	1,883	3,056	66	2,567	423
11월	99,558	233	91,103	8,222	80,909	107	78,900	1,902	3,051	66	2,562	423
12월	99,590	228	91,171	8,191	81,031	104	79,020	1,907	3,033	65	2,546	422

자료 : 교통행정과

주 : 1) 이륜차 미포함

Source : Transportation Management Division

Note : 1) Exclude Two - wheeled vehicle

1. 자동차 등록(계속)

Registered Motor Vehicles(Cont'd)

단위 : 대

Unit : vehicle

화물차 Truck				특수차 Special car				이륜자동차 Two-wheeled vehicle			연별 및 월별
	관용 Government	자가용 Private	영업용 Commercial		관용 Government	자가용 Private	영업용 Commercial		관용 Government	자가용 Private	Year & Month
14,843	56	10,032	4,755	1,846	1	151	1,694	10,751	71	10,680	2016
14,589	55	9,937	4,597	1,813	1	238	1,574	10,561	45	10,516	2017
14,686	61	10,102	4,523	1,735	1	227	1,507	10,670	41	10,629	2018
14,332	57	9,798	4,477	1,771	1	222	1,548	10,737	36	10,701	2019
13,820	57	9,407	4,356	1,706	2	98	1,506	10,903	34	10,869	2020
14,307	57	9,820	4,430	1,756	1	208	1,547	10,721	36	10,685	1월
14,278	58	9,780	4,440	1,758	1	210	1,547	10,683	36	10,647	2월
14,244	57	9,737	4,450	1,747	2	202	1,543	10,765	36	10,729	3월
14,187	59	9,679	4,449	1,741	2	205	1,534	10,791	36	10,755	4월
14,143	60	9,629	4,454	1,747	2	210	1,535	10,837	36	10,801	5월
14,061	60	9,524	4,477	1,716	2	180	1,534	10,870	36	10,834	6월
14,048	58	9,502	4,488	1,723	3	180	1,540	10,894	36	10,858	7월
13,925	58	9,454	4,413	1,715	3	193	1,519	10,886	35	10,851	8월
13,916	58	9,453	4,405	1,715	2	195	1,518	10,870	35	10,835	9월
13,851	58	9,426	4,367	1,714	2	203	1,509	10,935	35	10,900	10월
13,884	58	9,447	4,379	1,714	2	194	1,518	10,926	35	10,891	11월
13,820	57	9,407	4,356	1,706	2	198	1,506	10,903	34	10,869	12월

자료 : 교통행정과

Source : Transportation Management Division

2. 관광사업체 등록

Registered Tour Service Establishments

단위 : 개소

Unit : establishment

연별 Year	여 행 업 Travel agencies				관 광 숙 박 업 Tourist accommodations			
	일 반 General	국 외 Overseas	국 내 Domestic	국내외 여행업 Over seas and Domestic	호 텔 업 Hotels			휴양콘도 미니엄업 Condominiums
					관광호텔업 Tourist hotels	가족호텔업 Family hotels	기타호텔업 Other hotels	
2016	6	37	25	—	2	—	—	—
2017	4	20	4	12	2	—	—	—
2018	9	44	25	20	2	—	—	—
2019	11	51	26	23	2	—	—	—
2020	13	48	24	21	2	—	—	—

관광객이용시설업 Tourist Entertainment facilities						국제회의업 International Convention Services		카지노업 Casinos	유원시설업 Amusement Parks			연별 Year
전문 휴양업 Specialized recreation facilities	종합 휴양업 General recreation facilities	야영장업 Camping grounds	관광 유람선업 Cruise ships	관광 공연장업 Tourist performance theaters	외국인 관광 도시민박업 Guesthouses /B&Bs for Foreign Tourists	시설업 Conference facility business	기획업 Professional convention organizer		종합유원 시설업 Large Amusement Complexes	일반유원 시설업 General Amusement Parks	기타유원 시설업 Other amusement facilities	
—	—	—	1	—	10	—	3	—	—	1	9	2016
—	—	—	1	—	9	—	4	—	—	1	11	2017
—	—	—	1	—	10	—	4	—	—	1	5	2018
—	—	—	1	—	11	—	5	—	—	1	7	2019
—	—	—	1	—	8	—	3	—	—	1	6	2020

자료 : 교통행정과

Source : Transportation Management Division

2. 관광사업체 등록(계속)

Registered Tour Service Establishments(Cont'd)

연별 Year	관 광 편 의 시 설 업 Tourist convenience facilities					
	관광유희 음식점업 Tourist amusement restaurants	관광극장 유희업 Tourist theaters	외국인 전용유희 음식점업 Amusement restaurants exclusively for foreigners	관광식당업 Tourist restaurants	관광순환버스업 City-tour operators	관광사진업 Tourist photo
2016	-	-	-	-	-	-
2017	-	-	-	-	-	-
2018	-	-	-	-	-	-
2019	-	-	-	-	-	-
2020	-	-	-	-	-	-

관 광 편 의 시 설 업 Tourist convenience facilities						연별 Year
여객자동차 터미널 시설업 Passenger car terminals	관광 펜션업 Pensions	관광 케도업 Ropeways	한옥 체험업 Hanok experience	관광 면세업 Duty-Free Trading	관광지원 서비스업 Tourist support services	
-	-	-	-	-	-	2016
-	-	-	-	-	-	2017
-	-	-	-	-	-	2018
-	-	-	-	-	-	2019
-	-	-	-	-	-	2020

3. 행정전산장비 보유¹⁾

Administrative Communication Facilities

단위 : 대

Unit : each

연 별 Year	주전산기 (조) Main frame computer (system)	개인용 컴퓨터(PC) Personal computer				온 라 인 통 신 회 선 On-line communications line				
		일 반 업무용 General business	교육용 Education	기 타 Other		전용회선 Exclusive	구내회선 Local	데이콤망 (DNS) Domain name system	ATM	
2016	15	1,308	899	121	288	8	8	—	—	—
2017	15	1,306	902	121	283	7	7	—	—	—
2018	15	1,373	1,002	115	256	7	7	—	—	—
2019	15	1,454	1,022	115	317	7	7	—	—	—
2020	15	1,499	975	115	409	10	10	—	—	—

통 신 장 비 Communication equipment											연 별 Year
변복조 장치 (MODEM) Modulator & demodulator	데이터 서비스 장치(DSU) Data serviceunit	패킷분해 조립장치 (PAD) Packet assembly and disassembly	근거리 변복조장치 Local demodulation modulation	통신망 관리장치 Networkma nagement system	망다 중화장치 (MUX) Multi- plexer	패킷장비 Packet Equipment	망연결 장치 Router	초고속 교환기 (ATM)	채널 분배장치 (CSU) Channel service unit		
2	—	—	—	—	—	1	—	—	1	—	2016
2	—	—	—	—	—	1	—	—	1	—	2017
2	—	—	—	—	—	1	—	—	1	—	2018
2	—	—	—	—	—	1	—	—	1	—	2019
2	—	—	—	—	—	1	—	—	1	—	2020

자료 : 평생교육과, 재무담당관

주 : 1) 지방세, 구정종합정보망용 포함.

Source : Lifelong Education Division, Finance Division

Note : 1) Include local tax and synthesized information net work

2021 40th NAM-GU
STATISTICAL YEARBOOK

IX

보건 및 사회보장

HEALTH AND SOCIAL SECURITY



1. 의 료 기 관

Number of Medical Institutions

단위 : 개소

Unit : number

연 별 Year	합 계 ¹⁾ Total		종 합 병 원 General Hospitals		병 원 Hospitals		의 원 Clinics	
	병 원 수 Hospital	병 상 수 No. of Bed	병 원 수 Hospital	병 상 수 No. of Bed	병 원 수 Hospital	병 상 수 No. of Bed	병 원 수 Hospital	병 상 수 No. of Bed
2016	348	3,577	1	425	5	575	149	308
2017	347	3,452	1	412	5	575	152	278
2018	353	3,349	1	405	5	582	154	203
2019	355	3,391	1	401	5	636	154	180
2020	376	2,782	1	401	5	636	162	200

특 수 병 원 ³⁾ Special Hospitals		요 양 병 원 Long term care hospitals		치과 병 · 의원 Dental hospitals		한방병원 Oriental medicine hospitals		한의원 Oriental medicine clinics	
병 원 수 Hospital	병 상 수 No. of Bed	병 원 수 Hospital	병 상 수 No. of Bed	병 원 수 Hospital	병 상 수 No. of Bed	병 원 수 Hospital	병 상 수 No. of Bed	병 원 수 Hospital	병 상 수 No. of Bed
3	637	9	1,629	92	3	—	—	89	—
3	637	8	1,550	93	—	—	—	85	—
3	637	8	1,522	97	—	—	—	85	—
3	637	8	1,517	99	—	—	—	85	20
3	8	8	1,521	104	—	—	—	93	16

조 산 소 Midwife clinic		부속의원 Attached clinics		보 건 의료원 Health clinic	보건소 Health center	보 건 지 소 Sub health centers	보 건 진료소 Primary health care post	연 별 Year
병 원 수 Hospital	병 상 수 No. of Bed	병 원 수 Hospital	병 상 수 No. of Bed					
—	—	—	—	—	1	—	—	2016
—	—	—	—	—	1	—	—	2017
—	—	—	—	—	1	—	—	2018
—	—	—	—	—	1	—	—	2019
—	—	—	—	—	1	—	—	2020

자료 : 남구보건소

주 : 1) 보건소 미포함

Source : Nam-gu Community Health Center

Note : 1) Excluding Community Health Center

2. 의료기관종사 의료인력

Medical and Paramedical Personnel in Medical Institutions

단위 : 명

Unit : person

연 별 Year	합 계 Total	의 사 Physicians		치과 의사 Dentists	한 의 사 Oriental medical doctors	약 사 ¹⁾ Pharmacists	조 산 사 Midwives	간 호 사 Nurses	간호조무사 Nursing aides	의료기사 Medical technicians	의 무 기록사 Medical records officers
		상근 Full-time	비상근 Part-time								
2016	2,423	348	...	113	100	24	—	642	717	457	22
2017	2,475	348	...	121	97	23	—	657	753	457	19
2018	2,509	351	...	123	104	25	—	639	741	508	18
2019	2,922	359	...	131	109	25	—	711	1,000	569	18
2020	2,774	358	...	131	112	25	—	710	821	599	18

자료 : 남구보건소

주 : 1) 약사 - 개인 약국의 약사는 미포함

2) 임상병리사, 방사선사, 물리치료사, 작업치료사, 치과기공사, 치과위생사 포함

Source : Nam - gu Community Health Center

Note : 1) Pharmacist - Pharmacists of individually owned

2) Included in clinic pathology technicians radiological technicians, physical technicians, occupational technicians, dental technicians, dental hygienics technic

3. 의약품등 제조업소 및 판매업소

Manufacturers and Dealers of Drugs, Medical Devices, Cosmetics, Etc.

단위 : 개소

Unit : number

연 별 Year	제 조 업 소 Number of Manufactures1)				
		의약품 Drugs	의약품 Quasi-drugs	화장품 Cosmetics	의료기기 Medical devices
2016	12	3	—	5	4
2017	14	3	—	5	6
2018	25	4	1	7	13
2019	17	4	—	13	—
2020	17	4	0	13	—

판 매 업 소 Number of dealers											연 별 Year
약 국 Pharmacies	한약국 Dispensary of Oriental medicine	약업사 Druggists	의약품 도매상 Wholesale Salers	한약도매상 Oriental medicine whole salers	한약업사 Oriental medicine dealers	매약상 Dealers of restricted drugs	의료기기 판매업 Medical device sales	의료기기 임대업 Medical device leasing	의료기기 수리업 Medical device repairers		
405	107	1	—	15	3	1	—	255	20	3	2016
427	108	2	—	20	—	1	—	262	31	3	2017
432	110	1	—	17	3	1	—	257	39	4	2018
423	111	1	—	18	3	1	—	248	38	3	2019
137	112	1	—	20	3	1	—	280	43	2	2020

자료 : 남구보건소

주 : 1) 위생용품 미포함

Source : Nam - gu Community Health Center

Note : 1) Excluding Sanitary materials

4. 보건소 인력

Personnel in Health Centers

단위 : 명

Unit : person

연 별 Year	계 Total	소장 Director		의사 Physicians			치과의사 Dentists		한의사 Oriental medical officers		약사 Pharmacists	간호사 Nurses	영양사 Dietitians
		의사 Director (Physicians)	의사 외 Director (Non-Physicians)	의무직 Medical officer	계약직 Temporary Medical officer	공중 보건 의 Public health doctor	일반 Dental officer	공중 보건 의 Public health dentist	일반 Oriental medical office	공중 보건 의 Public health OMD			
2016	40	1	—	1	1	—	—	—	1	—	—	13	—
2017	41	1	—	1	1	—	—	—	1	—	—	15	—
2018	45	1	—	1	1	—	—	—	1	—	—	18	1
2019	50	1	—	1	1	—	—	—	1	—	—	21	—
2020	51	1	—	2	—	—	—	—	1	—	—	25	—

의료기사 Medical technicians				간호조무사 Nurse aids	행정직 Public Administrators	보건직 Public Health workers	기능직등 Others	연 별 Year
방사선사 Radiological technicians	임상병리사 Clinic Pathology technicians	치과위생사 Dental hygienists	물리치료사 Physical therapists					
2	5	—	2	—	4	7	3	2016
2	5	—	3	—	4	5	3	2017
2	5	1	2	1	6	3	2	2018
2	5	1	2	—	6	7	2	2019
2	3	1	2	—	5	7	2	2020

자료 : 남구보건소

Source : Nam - gu Community Health Center

5. 예방접종

National Vaccination Coverage

단위 : 명

Unit : person

연별 Year	결핵 BCG	B형간염 HepB	디프테리아, 파상풍, 백일해 DTaP	폴리오 IPV	b형 헤모필루스 인플루엔자 Hib	폐렴구균 PCV	홍역, 풍진, 유행성 이하선염 MMR	수두 Var	일본뇌염 JE	기타 Others
2016	220	2,237	544	485	—	—	359	—	763	6,138
2017	489	1,854	1,098	402	—	—	159	—	755	6,920
2018	122	1,248	1,096	247	—	—	187	—	629	6,082
2019	839	7,577	7,326	6,008	5,078	7,803	5,554	3,732	6,569	86,657
2020	462	6,540	6,481	5,194	4,558	10,291	4,607	3,196	5,953	63,511

자료 : 남구보건소, 시민방역추진단

주 : 보건기관 및 의료기관 합계 자료임

○ 기타에는 필수예방접종 백신 중 나열되지 않은 A형간염(HepA),
Td, Tdap, 사람유두종바이러스 등 포함

Source : Nam-gu Community Health Center, Civil Disinfection Facilitation Division

Note : The data is total of health centers & medical institutions Others' include
mandatory vaccines not listed above such as hepatitis A, Td, Tdap and
human papilloma virus (HPV).

6. 주요 법정감염병 발생 및 사망(신서식)

Incidence and Mortality for Major National Infectious Diseases

단위 : 건, 명

Unit : case, person

연 별 Year	제1급 감염병 Communicable diseases, Class I													
	합 계 Total						에볼라 바이러스병 Ebola virus		마버그열 Marburg fever		라싸열 Lassa fever		크리미안 콩고출혈열 Crimean-congo hemorrhagic fever	
	발 생 Incident			사 망 Death			발 생 Incident	사 망 Death	발 생 Incident	사 망 Death	발 생 Incident	사 망 Death	발 생 Incident	사 망 Death
	남 Male	여 Female		남 Male	여 Female									
2020	3	2	1	-	-	-	-	-	-	-	-	-	-	-

제1급 감염병 Communicable diseases, Class I													
남아메리카출혈열 South American hemorrhagic fever		리프트밸리열 Rift valley fever		두창 Smallpox		페스트 Plague		탄저 Anthrax		보툴리눔독소증 Botulism		야토병 Tularemia	
발 생 Incident	사 망 Death	발 생 Incident	사 망 Death	발 생 Incident	사 망 Death	발 생 Incident	사 망 Death	발 생 Incident	사 망 Death	발 생 Incident	사 망 Death	발 생 Incident	사 망 Death
-	-	-	-	-	-	-	-	-	-	-	-	1	-

제1급 감염병 Communicable diseases, Class I												연 별 Year
신종감염병 증후군 Emerging infectious disease syndrome		중증급성 호흡기증후군 (SARS)		중동호흡기 증후군 (MERS)		동물인플루엔자 인체감염증 Animalinfluenza infect ionin humans		신종인플루엔자 Novelinfluenza		디프테리아 Diphtheria		
발 생 Incident	사 망 Death	발 생 Incident	사 망 Death	발 생 Incident	사 망 Death	발 생 Incident	사 망 Death	발 생 Incident	사 망 Death	발 생 Incident	사 망 Death	
-	-	-	-	1	-	-	-	1	-	-	-	2020

자료 : 남구보건소

Source : Nam-gu Community Health Center

6. 주요 법정감염병 발생 및 사망(계속)

Incidence and Mortality for Major National Infectious Diseases(Cont'd)

단위 : 건, 명

Unit : case, person

연 별 Year	제2급 감염병 Communicable diseases, Class II													
	합 계 Total						결핵		수두		홍역		콜레라	
	발 생 Incident			사 망 Death			Tuberculosis		Varicella		Measles		Cholera	
	남 Mate	여 Female		남 Mate	여 Female		발 생 Incident	사 망 Death	발 생 Incident	사 망 Death	발 생 Incident	사 망 Death	발 생 Incident	사 망 Death
2020	287	152	135	3	-	-	105	3	140	-	-	-	-	-

제2급 감염병 Communicable diseases, Class II

장티푸스 Typhoidfever		파라티푸스 Paratyphoidfever		세균성이질 Shigellosis		장출혈성 대장균감염증 Enterohemorrhagic E.coli		A형간염 ViralhepatitisA		백일해 Pertussis		유행성 이하선염 Mumps	
발 생 Incident	사 망 Death	발 생 Incident	사 망 Death	발 생 Incident	사 망 Death	발 생 Incident	사 망 Death	발 생 Incident	사 망 Death	발 생 Incident	사 망 Death	발 생 Incident	사 망 Death
-	-	3	-	-	-	-	-	3	-	3	-	75	-

제2급 감염병 Communicable diseases, Class II

풍진(선천성) CongenitalRubella		풍진(후천성) AcquiredRubella		폴리오 Polio-myelitis		수막구균 감염증 Meningococcalmeningitis		b형헤모필루스 인플루엔자 Haemophilusinfluenz atypeB		폐렴구균 감염증 Streptococcuspneu moniae		연 별 Year
발 생 Incident	사 망 Death	발 생 Incident	사 망 Death	발 생 Incident	사 망 Death	발 생 Incident	사 망 Death	발 생 Incident	사 망 Death	발 생 Incident	사 망 Death	
-	-	-	-	-	-	-	-	-	-	4	-	
												2020

자료 : 남구보건소

Source : Nam-gu Community Health Center

6. 주요 법정감염병 발생 및 사망(계속)

Incidence and Mortality for Major National Infectious Diseases(Cont'd)

단위 : 건, 명

Unit : case, person

연 별 Year	제2급 감염병 Communicable diseases, Class II									
	한센병 Hansen's disease		성홍열 Scarlet fever		반코마이신내성 황색포도알균감염증 VISA infection		카바페뎀내성장내 세균속균종감염증 CRE infection		E형간염 Viral hepatitis E	
	발 생 Incident	사 망 Death	발 생 Incident	사 망 Death	발 생 Incident	사 망 Death	발 생 Incident	사 망 Death	발 생 Incident	사 망 Death
2020	-	-	18	-	-	-	41	-	-	-

제3급 감염병 Communicable diseases, Class III

합 계 Total						파상풍 Tetanus		B형간염 Viral hepatitis B		일본뇌염 Japanese encephalitis		C형간염 Viral hepatitis C	
발 생 Incident			사 망 Death										
남 Male	여 Female		남 Male	여 Female		발 생 Incident	사 망 Death	발 생 Incident	사 망 Death	발 생 Incident	사 망 Death	발 생 Incident	사 망 Death
253	143	110	-	-	-	-	-	2	-	-	-	216	-

제3급 감염병 Communicable diseases, Class III

제3급 감염병 Communicable diseases, Class III												연 별 Year
말라리아 Malaria		레지오넬라증 Legionellosis		비브리오패혈증 Vibrio vulnificus sepsis		발진티푸스 Epidemic typhus		발진열 Murine typhus		쯔쯔가무시증 Scrub typhus		
발 생 Incident	사 망 Death	발 생 Incident	사 망 Death	발 생 Incident	사 망 Death	발 생 Incident	사 망 Death	발 생 Incident	사 망 Death	발 생 Incident	사 망 Death	
-	-	-	-	1	-	-	-	-	-	27	-	2020

자료 : 남구보건소

Source : Nam-gu Community Health Center

6. 주요 법정감염병 발생 및 사망(계속)

Incidence and Mortality for Major National Infectious Diseases(Cont'd)

단위 : 건, 명

Unit : case, person

연 별 Year	제3급 감염병 Communicable diseases, Class III									
	렙토스피라증 Leptospirosis		브루셀라증 Brucellosis		공수병 Rabies		신증후군출혈열 HFRS		후천성면역결핍증 AIDS	
	발 생 Incident	사 망 Death	발 생 Incident	사 망 Death	발 생 Incident	사 망 Death	발 생 Incident	사 망 Death	발 생 Incident	사 망 Death
2020	-	-	-	-	-	-	1	-	-	-

제3급 감염병 Communicable diseases, Class III											
크로이츠펔트-야콥병 및 변종크로이츠펔트-야콥병 CJD & vCJD		황열 Yellow fever		덴기열 Dengue fever		큐열 Q fever		웨스트나일열 West Nile fever		라임병 Lyme Borreliosis	
발 생 Incident	사 망 Death	발 생 Incident	사 망 Death	발 생 Incident	사 망 Death	발 생 Incident	사 망 Death	발 생 Incident	사 망 Death	발 생 Incident	사 망 Death
3	-	-	-	-	-	-	-	-	-	1	-

제3급 감염병 Communicable diseases, Class III										제4급 감염병 Communicable diseases, Class IV		연 별 Year
진드기매개뇌염 Tick-borne Encephalitis		유비저 Meliodosis		치쿤구니야열 Chikungunya fever		중증열성혈소판감소 증후군 SFTS		지카바이러스감염증 Zikavirus infection				
발 생 Incident	사 망 Death	발 생 Incident	사 망 Death	발 생 Incident	사 망 Death	발 생 Incident	사 망 Death	발 생 Incident	사 망 Death	발 생 Incident	사 망 Death	
-	-	-	-	-	-	1	-	1	-	197	-	2020

자료 : 남구보건소

Source : Nam-gu Community Health Center

7. 결핵환자 현황

Registered Tuberculosis Patients

단위 : 명

Unit : Person

연 별 Year	당해연도 등록(신고)된 결핵 환자수 No. of pulmonary tuberculosis patients registered(declared) the current year										
	합계 Total			신환자 New- registration	재치료자 Retreatment					과거치료 여부 불명확 Unclear whether it is past cure	기 타 Others
	남 Male	여 Female			재발자 Relapse	실패 후 재치료자 Re- treatment after failed treatment	중단후 재등록 Treatment after default	이전치료 결과불명확 Results to the previous value unclear			
2016	215	123	92	169	31	23	—	6	2	15	—
2017	175	108	67	135	26	24	1	—	1	1	13
2018	188	129	59	150	28	25	—	3	—	1	9
2019	158	109	49	125	27	23	—	1	3	1	5
2020	127	75	52	105	17	15	—	1	1	1	4

자료 : 남구보건소

Source : Nam-gu Community Health Center

7. 결핵환자 현황(계속)

Registered Tuberculosis Patients(Cont'd)

단위 : 명

Unit : Person

연 별 Year	당해연도 결핵예방 접종실적 Actual result BCG vaccinations Prevention of tuberculosis the current year												
	합 계			보건소 Health center					병의원 Hospitals & Clinics				
				소 계			미취학 아동	취학 아동	소 계			미취학 아동	취학 아동
	Total	남 Male	여 Female	Sub total	남 Male	여 Female	preschool child	school-children	Sub total	남 Male	여 Female	preschool child	school-children
2016	313	129	184	198	78	120	198	—	115	51	64	115	—
2017	1,650	817	833	485	255	230	485	—	1,165	562	603	1,165	—
2018	1,154	613	541	449	244	205	449	—	705	369	336	705	—
2019	1,345	712	633	122	69	53	122	—	1,223	643	580	1,223	—
2020	1,211	620	591	191	87	104	191	—	1,020	533	487	1,020	—

자료 : 남구보건소

Source : Nam-gu Community Health Center

7. 결핵환자 현황(계속)

Registered Tuberculosis Patients(Cont'd)

단위 : 명

Unit : Person

연 별 Year	당해연도 보건소 결핵검진 실적 Examination for tuberculosis at health centers the current year										
	검사건수 Cases of the exam					발견환자수 No. of patients discovered					요관찰 Surveillance
	소 계			X-선검사	객담검사	소 계			도말양성	도말음성	
	Subtotal	남 Male	여 Female	X-ray inspection	Exam of the Sputum	Subtotal	남 Male	여 Female	Smear Positive	Smear Negative	
2016	26,416	9,794	16,622	25,381	1,035	25	18	7	4	21	27
2017	26,658	9,646	17,012	25,747	911	14	8	6	1	13	5
2018	28,985	10,275	18,710	28,165	820	5	4	1	3	2	1
2019	30,386	10,790	19,596	29,594	792	9	2	7	4	5	4
2020	4,647	1,669	2,978	4,533	114	1	1	—	—	1	—

자료 : 남구보건소

Source : Nam-gu Community Health Center

8. 보건소 구강보건 사업실적

Oral Health Activities at Health Centers

단위 : 명

Unit : person

연별 및 월별 Year & Month	구강보건교육 Oral health education	스케일링 또는 치면세정술 Scaling or oral prophylaxis	불소용액양치 Fluoride mouth rinsing	불소용액 도포 Fluoride topical application
	인 원 Person	인 원 Person	인 원 Person	인 원 Person
2016	4,650	5,322	999	5,322
2017	5,045	—	2,479	4,916
2018	6,157	4,737	2,924	4,737
2019	6,739	6,494	4,193	6,494
2020	1,779	—	1,578	1,779
1월	110	—	12	108
2월	28	—	8	25
3월	—	—	—	—
4월	11	—	2	11
5월	37	—	4	26
6월	383	—	16	346
7월	1,113	—	1,470	1,160
8월	24	—	—	30
9월	—	—	12	—
10월	29	—	20	29
11월	42	—	21	42
12월	2	—	13	2

자료 : 남구보건소

Source : Nam-gu Community Health Center

주 : “기타”에는 식이조절, 교환기유치발거, 우식병소충전, 유치치수절단 등 포함

9. 모자보건사업 실적

Activities of Maternal and Child Health Care at Health Center

단위 : 명

Unit : person

연별 및 월별 Year & Month	모자보건관리 Maternal & child health care program			
	임산부등록관리 Registered pregnant women	영유아등록관리 Registered infants/children		
		소계 sub-total	남 male	여 female
2016	1,543	450	230	220
2017	1,430	1,042	549	493
2018	1,168	726	355	371
2019	1,242	466	237	229
2020	856	63	37	26
1월	91	28	13	15
2월	70	12	7	5
3월	45	—	—	—
4월	54	—	—	—
5월	62	1	1	—
6월	93	—	—	—
7월	83	—	—	—
8월	70	—	—	—
9월	75	—	—	—
10월	71	—	—	—
11월	76	17	14	3
12월	66	5	2	3

자료 : 남구보건소

Source : Nam-gu Community Health Center

10. 식품위생 관계업소 Food Establishments

단위 :

Unit : establishment

연별 및 동별 Year & Dong	합계 Grand total	식품위생 관련업체 Food Establishments											
		식 품 접 객 업 Food premises							집 단 급식소 Food suppliers for group	식품제조 및 가공업 Food manufacturing & processing businesses			
		휴게 음식점 Restaurants (restarea)	일반 음식점 General restaurants	제과점 Bakeries	단란 주점 Public karaoke bars	유흥 주점 Amusement restaurants	위탁급식 영업 Contracted catering service	식품제조 · 가공업 Food manufacturing and processing		즉석판매 제조가공업 Improved food manufacturing and processing	식품 첨가물 제조업 Food additives manufacturing		
2016	4,741	3,386	462	2,673	88	75	48	40	187	355	40	315	—
2017	4,647	3,431	502	2,677	90	74	51	37	183	348	34	314	—
2018	4,823	3,594	606	2,731	101	73	48	35	178	350	43	307	—
2019	4,818	3,618	640	2,730	95	73	46	34	179	360	44	316	—
2020	5,000	3,686	672	2,778	92	68	45	31	176	382	44	338	—
대 연 1 동 Daeyeon1—dong	470	367	67	268	4	13	14	1	8	29	2	27	—
대 연 3 동 Daeyeon3—dong	1,271	1090	191	868	17	5	1	8	29	33	7	26	—
대 연 4 동 Daeyeon4—dong	181	129	21	99	5	4	—	—	7	18	—	18	—
대 연 5 동 Daeyeon5—dong	353	249	47	184	8	4	6	—	12	37	2	35	—
대 연 6 동 Daeyeon6—dong	148	107	26	68	5	4	3	1	13	5	1	4	—
용 호 1 동 Yongho1—dong	612	446	88	307	17	19	14	1	21	56	4	52	—
용 호 2 동 Yongho2—dong	248	167	25	132	6	3	—	1	7	37	2	35	—
용 호 3 동 Yongho3—dong	237	155	21	120	4	6	3	1	9	30	11	19	—
용 호 4 동 Yongho4—dong	128	83	16	61	3	3	—	—	4	11	—	11	—
용 당 동 Yongdang—dong	145	91	19	63	1	1	—	7	14	10	5	5	—
감 만 1 동 Gamman1—dong	198	126	14	106	3	—	—	3	11	19	1	18	—
감 만 2 동 Gamman2—dong	90	57	10	44	1	—	—	2	5	11	—	11	—
우 암 동 Uam—dong	119	69	8	58	1	—	—	2	9	13	1	12	—
문 현 1 동 Munhyeon1—dong	181	99	19	75	4	—	—	1	9	23	3	20	—
문 현 2 동 Munhyeon2—dong	253	187	53	123	7	1	—	3	9	22	2	20	—
문 현 3 동 Munhyeon3—dong	213	152	31	111	5	3	2	—	4	18	2	16	—
문 현 4 동 Munhyeon4—dong	153	112	16	91	1	2	2	—	5	10	1	9	—

자료 : 환경위생과

Source : Environmental & Sanitation Division

10. 식품위생 관계업소(계속)

Food Establishments(Cont'd)

단위 : 개소

Unit : establishment

식품위생 관련업체 Food Establishments					건강기능식품 관련업체 Health functional food establishments			연별 및 동별 Year & Dong
식품운반 · 판매 · 기타업 Food sales transportation others					건강기능식품 제조 · 수입 · 판매업 Health functional food manufacturing · importing · sales			
식품운반업 Food transportation	식품 소분 · 판매업 Food subdivision · sales	식품 보존업 Food Storage	용기 · 포장류 제조업 Container · pa ckage manufacturing		건강기능 식품제조업 Manufacturing	건강기능 식품판매업 sales		
379	2	376	1	—	434	—	434	2016
382	4	377	1	—	303	—	303	2017
385	4	380	1	—	316	—	316	2018
378	1	377	—	—	283	—	283	2019
399	3	395	1	—	357	—	357	2020
35	—	35	—	—	31	—	31	대 연 1 동 Daeyeon1—dong
58	—	58	—	—	61	—	61	대 연 3 동 Daeyeon3—dong
17	—	17	—	—	10	—	10	대 연 4 동 Daeyeon4—dong
28	—	28	—	—	27	—	27	대 연 5 동 Daeyeon5—dong
8	—	8	—	—	15	—	15	대 연 6 동 Daeyeon6—dong
36	—	36	—	—	53	—	53	용 호 1 동 Yongho1—dong
12	—	12	—	—	25	—	25	용 호 2 동 Yongho2—dong
27	—	27	—	—	16	—	16	용 호 3 동 Yongho3—dong
19	—	19	—	—	11	—	11	용 호 4 동 Yongho4—dong
18	—	18	—	—	12	—	12	용 당 동 Yongdang—dong
24	1	23	—	—	18	—	18	감 만 1 동 Gamman1—dong
8	—	8	—	—	9	—	9	감 만 2 동 Gamman2—dong
21	—	20	1	—	7	—	7	우 암 동 Uam—dong
33	1	32	—	—	17	—	17	문 현 1 동 Munhyeon1—dong
21	1	20	—	—	14	—	14	문 현 2 동 Munhyeon2—dong
21	—	21	—	—	18	—	18	문 현 3 동 Munhyeon3—dong
13	—	13	—	—	13	—	13	문 현 4 동 Munhyeon4—dong

자료 : 환경위생과

Source : Environmental & Sanitation Division

11. 공중위생 관계업소 Public Sanitary Facilities

단위 : 개소

Unit : establishment

연별 및 동별 Year & Dong	총 계 Total	숙박업 ¹⁾ Lodging business			목욕장업 Public bath business	이용업 Barbering business	미용업 Beauty art business	세탁업 Laundry business	건물위생 관리업 ²⁾ Business of providing building sanitary control services
		일반 non-cooking		생활 cooking					
2016	1,098	65	61	4	71	103	676	135	48
2017	1,125	64	60	4	71	98	711	127	54
2018	1,195	64	61	3	70	98	780	126	57
2019	1,214	64	62	2	65	95	809	123	58
2020	1,215	61	59	2	61	86	825	117	65
대 연 1 동 Daeyeon1-dong	119	14	13	1	1	5	83	8	8
대 연 3 동 Daeyeon3-dong	236	2	2	—	6	8	192	14	14
대 연 4 동 Daeyeon4-dong	56	1	1	—	6	7	33	5	4
대 연 5 동 Daeyeon5-dong	108	6	5	1	5	9	76	7	5
대 연 6 동 Daeyeon6-dong	41	6	6	—	1	3	27	3	1
용 호 1 동 Yongho1-dong	150	6	6	—	7	14	109	13	1
용 호 2 동 Yongho2-dong	60	1	1	—	2	5	42	9	1
용 호 3 동 Yongho3-dong	65	2	2	—	6	5	44	7	1
용 호 4 동 Yongho4-dong	31	2	2	—	1	2	23	3	—
용 당 동 Yongdang-dong	37	3	3	—	4	4	13	5	8
감 만 1 동 Gamman1-dong	56	2	2	—	5	7	31	9	2
감 만 2 동 Gamman2-dong	27	—	—	—	2	3	17	3	2
우 암 동 Uam-dong	40	1	1	—	3	5	24	5	2
문 현 1 동 Munhyeon1-dong	60	1	1	—	6	3	36	10	4
문 현 2 동 Munhyeon2-dong	42	7	7	—	1	2	22	5	5
문 현 3 동 Munhyeon3-dong	59	6	6	—	3	1	35	10	4
문 현 4 동 Munhyeon4-dong	28	1	1	—	2	3	18	1	3

자료 : 환경위생과

Source : Environmental & Sanitation Division

주 : 1) 관광호텔을 포함한 수치임.

Note : 1) Including tourist hotels

2) 공중위생관리법(2016.2.3.)에 따라 기존 위생관리용역업이
건물위생관리업으로 변경됨

2) Replacing the 'Business of providing building sanitary control services' with 'Sanitary service business' according to the Public Health Control Act(2016.2.3.)

12. 국민연금 급여 지급현황

Cases and Benefits in National Pension by Benefit Type

단위 : 명, 천원

Unit : person, thousand won

연 별 Year	계 Total		연 금 Pension					
			노령연금 Old-age pension		장애연금 Disability pension		유족연금 Survivor pension	
	수급자수 No. of recipients	금액 Amount	수급자수 No. of recipients	금액 Amount	수급자수 No. of recipients	금액 Amount	수급자수 No. of recipients	금액 Amount
2016	29,785	121,000,481	23,691	102,897,313	442	1,954,894	4,482	12,421,391
2017	31,430	131,679,388	25,203	113,099,481	422	1,944,842	4,716	13,376,814
2018	32,081	143,520,536	25,760	123,171,948	430	1,972,132	5,090	14,796,591
2019	33,747	152,440,494	27,036	130,196,788	416	1,933,852	5,282	15,839,938
2020	35,555	166,706,318	28,576	143,128,301	411	1,923,269	5,506	16,742,613

일시금 A lump sum allowance						연 별 Year
장 애 Disability		반 환 Restoration		사 망 Death		
수급자수 No. of recipients	금액 Amount	수급자수 No. of recipients	금액 Amount	수급자수 No. of recipients	금액 Amount	
15	170,592	994	3,289,689	161	266,602	2016
8	137,051	963	2,881,721	118	239,478	2017
14	204,445	703	3,159,220	84	216,200	2018
22	306,029	833	3,868,370	158	295,517	2019
26	437,244	951	4,191,034	85	283,856	2020

자료 : 국민연금공단

Source : National Pension Corporation Nam Busan Branch Office

13. 국민연금 가입자

National Pension Insurants by Insurance Type

단위 : 명

Unit : person

연 별 Year	총 가입자 수 Total insurants			사 업 장 가 입 자 Insurants in workplaces		지역가입자 Insured persons in rural areas	임의가입자 Voluntarily insured persons	임의계속가입자 Voluntarily & continuously insured persons
	남 male	여 female		사 업 장 Workplaces	가 입 자 Insurants			
2016	94,805	51,857	42,948	5,822	46,895	44,809	1,663	1,438
2017	91,447	50,333	41,114	6,245	47,529	40,203	1,867	1,848
2018	95,895	51,808	44,087	6,226	49,031	42,424	1,904	2,536
2019	94,376	50,552	43,824	6,669	50,808	39,224	1,853	2,491
2020	93,912	50,465	43,447	6,918	52,706	36,651	1,972	2,583

자료 : 국민연금공단

Source : National Pension Corporation Nam Busan Branch Office

14. 여성복지시설 Women's Welfare Facilities

단위 : 개소, 명

Unit : number, person

연 별 Year	합 계 Total				한부모 가족시설 Single Parent Family							
					계 total				모자가족복지시설 Mother-and-child family facilities			
	시설수 No. of facilities	입소자 Admitted	퇴소자 Dischar- ged	연말현재 생활인원 Inmates as of year-end	시설수 No. of facilities	입소자 Admitted	퇴소자 Dischar- ged	연말현재 생활인원 Inmates as of year-end	시설수 No. of facilities	입소자 Admitted	퇴소자 Dischar- ged	연말현재 생활인원 Inmates as of year-end
2016	2	16	22	10	2	16	22	10	-	-	-	-
2017	2	22	16	16	2	22	16	16	-	-	-	-
2018	2	21	24	14	2	21	24	14	-	-	-	-
2019	1	20	8	16	1	20	8	16	-	-	-	-
2020	1	18	6	12	1	18	6	12	-	-	-	-

한부모 가족시설 Single-Parent Family												연 별 Year
미혼모자가족복지시설 Unmarried mother-and-child family facilities				미혼모자가족복지시설 공동생활가정 Group home for mother-and-child families				모자일시지원복지시설 Temporary facilities for mother and child				
시설수 No. of facilities	입소자 Admitted	퇴소자 Dischar- ged	연말현재 생활인원 Inmates as of year-end	시설수 No. of facilities	입소자 Admitted	퇴소자 Dischar- ged	연말현재 생활인원 Inmates as of year-end	시설수 No. of facilities	입소자 Admitted	퇴소자 Dischar- ged	연말현재 생활인원 Inmates as of year-end	
-	-	-	-	2	16	22	10	-	-	-	-	2016
-	-	-	-	2	22	16	16	-	-	-	-	2017
-	-	-	-	2	21	24	14	-	-	-	-	2018
-	-	-	-	1	20	8	16	-	-	-	-	2019
-	-	-	-	1	18	6	12	-	-	-	-	2020

자료 : 여성아동과

Source : Woman and Child Division

14. 여성복지시설(계속) Women's Welfare Facilities(Cont'd)

단위 : 개소, 명

Unit : number, person

연 별 Year	소외여성 복지시설 Female victims of violence											
	계 Sub-total				성폭력피해자보호시설 Sexual Violence				가정폭력 피해자 보호시설 Facilities for victims of domestic violence			
	시설수 No. of facilities	입소자 Admitted	퇴소자 Dischar- ged	연말현재 생활인원 Inmates as of year-end	시설수 No. of facilities	입소자 Admitted	퇴소자 Dischar- ged	연말현재 생활인원 Inmates as of year-end	시설수 No. of facilities	입소자 Admitted	퇴소자 Dischar- ged	연말현재 생활인원 Inmates as of year-end
2016	-	-	-	-	-	-	-	-	-	-	-	-
2017	-	-	-	-	-	-	-	-	-	-	-	-
2018	-	-	-	-	-	-	-	-	-	-	-	-
2019	-	-	-	-	-	-	-	-	-	-	-	-
2020	-	-	-	-	-	-	-	-	-	-	-	-

소외여성 복지시설 Female victims of violence								연 별 Year
성매매 피해자 지원시설 Facilities for Victims Forced Prostitution				폭력피해이주여성보호시설				
시설수 No. of facilities	입소자 Admitted	퇴소자 Dischar-ge-d	연말현재 생활인원 Inmates as of year-end	시설수 No. of facilities	입소자 Admitted	퇴소자 Dischar-ge-d	연말현재 생활인원 Inmates as of year-end	
-	-	-	-	-	-	-	-	2016
-	-	-	-	-	-	-	-	2017
-	-	-	-	-	-	-	-	2018
-	-	-	-	-	-	-	-	2019
-	-	-	-	-	-	-	-	2020

자료 : 여성아동과

Source : Woman and Child Division

15. 노인주거복지시설

Residential Welfare Facilities for the Elderly

단위 : 개소, 명

Unit : number, person

연 별 Year	합 계 Total			양 로 시 설 Provision for old age			노인공동생활가정 Cohabitation			노인복지주택 Welfare House		
	시설수 Facilities	입소인원 Admissions		종사자 수 Workers	시설수 Facilities	입소인원 Admissions		종사자 수 Workers	시설수 Facilities	입소인원 Admissions		종사자 수 Workers
		정원 Capacity	현원 Users			정원 Capacity	현원 Users			정원 Capacity	현원 Users	
2016	-	-	-	-	-	-	-	-	-	-	-	-
2017	-	-	-	-	-	-	-	-	-	-	-	-
2018	-	-	-	-	-	-	-	-	-	-	-	-
2019	-	-	-	-	-	-	-	-	-	-	-	-
2020	-	-	-	-	-	-	-	-	-	-	-	-

자료 : 주민복지과

Source : Resident Welfare Division

16. 노인의료복지시설 Medical Welfare Facilities for the Elderly

단위 : 개소, 명

Unit : establishment, person

연 별 Year	합 계 Total								노인요양시설 Nursing							
	시설수 Facilities	입소인원 Admitted person		종사자수 Workers		시설수 Facilities	입소인원 Admitted person		종사자수 Workers							
		정원 Capacity	현원 Present		남 male		여 female	정원 Capacity	현원 Present		남 male	여 female				
			남 male	여 female					남 male	여 female						
2016	5	295	200	125	5	295	200	125
2017	7	272	195	77	118	120	15	105	6	263	189	77	112	114	14	100
2018	5	216	199	50	149	125	12	113	4	207	190	50	140	119	11	108
2019	5	216	194	44	150	126	14	112	4	207	185	44	141	120	14	106
2020	5	216	164	42	122	121	15	106	4	207	155	42	113	115	15	100

노인요양공동생활가정 Nursing cohabitation									연 별 Year
시설수 Facilities	입소인원 Admitted Person					종사자수 Workers			
	정원 Capacity		현원 Present			남 male	여 female		
남 male			여 female						
...	2016
1	9	6	—	6	6	1	5	2017	
1	9	9	—	9	6	1	5	2018	
1	9	9	—	9	6	—	6	2019	
1	9	9	—	9	6	—	6	2020	

자료 : 주민복지과

Source : Resident Welfare Division

17. 노인여가복지시설

Leisure Facilities for the Elderly

단위 : 개소, 명

Unit : number, person

연별 및 동별 Year & Dong	합 계 Total	노인복지관 Senior service center				경로당 Community senior center	노인교실 Senior school
	시설수 Facilities	시설수 Facilities	종사자수 workers			시설수 Facilities	시설수 Facilities
			계 Total	남 Male	여 Female		
2016	184	1	27	169	14
2017	187	1	27	7	20	173	13
2018	193	1	13	5	8	179	13
2019	192	1	23	7	16	178	13
2020	186	1	28	6	22	172	13
대 연 1 동 Daeyeon1-dong	4	—	—	—	—	4	—
대 연 3 동 Daeyeon3-dong	19	—	—	—	—	17	2
대 연 4 동 Daeyeon4-dong	11	—	—	—	—	10	1
대 연 5 동 Daeyeon5-dong	8	1	28	6	22	7	—
대 연 6 동 Daeyeon6-dong	5	—	—	—	—	5	—
용 호 1 동 Yongho1-dong	14	—	—	—	—	13	1
용 호 2 동 Yongho2-dong	9	—	—	—	—	8	1
용 호 3 동 Yongho3-dong	8	—	—	—	—	7	1
용 호 4 동 Yongho4-dong	8	—	—	—	—	8	—
용 당 동 Yongdang-dong	9	—	—	—	—	9	—
감 만 1 동 Gamman1-dong	17	—	—	—	—	15	2
감 만 2 동 Gamman2-dong	9	—	—	—	—	9	—
우 암 동 Uam-dong	19	—	—	—	—	18	1
문 현 1 동 Munhyeon1-dong	17	—	—	—	—	16	1
문 현 2 동 Munhyeon2-dong	9	—	—	—	—	9	—
문 현 3 동 Munhyeon3-dong	11	—	—	—	—	9	2
문 현 4 동 Munhyeon4-dong	9	—	—	—	—	8	1

자료 : 주민복지과

Source : Resident Welfare Division

18. 재가노인복지시설 Community Care Facilities for the Elderly

단위 : 개소, 명

Unit : number, person

연 별 Year	합 계 Total				방문요양서비스 a visit Nursing				주간보호서비스 Day and night care center			
	시설수 Facilities	이용인원 Admissions		종사자수 Workers	시설수 Facilities	이용인원 Admissions		종사자수 Workers	시설수 Facilities	이용인원 Admissions		종사자수 Workers
		정원 Capacity	현원 Users			정원 Capacity	현원 Users					
2016	10	157	113	175	5	139	87	115	2	18	18	6
2017	13	151	316	171	4	120	120	122	3	31	24	9
2018	16	106	463	134	6	—	136	86	5	106	51	29
2019	13	55	435	89	5	—	128	46	4	55	51	23
2020	14	111	364	200	5	—	136	144	5	111	71	31

단기보호서비스 Short-time care service				방문목욕서비스 Visit bath service				재가지원서비스 Support services for elderly homecare				연 별 Year
시설수 Facilities	이용인원 Admissions		종사자수 Workers	시설수 Facilities	이용인원 Admissions		종사자수 Workers	시설수 Facilities	이용인원 Admissions		종사자수 Workers	
	정원 Capacity	현원 Users			정원 Capacity	현원 Users			정원 Capacity	현원 Users		
-	-	-	-	3	-	8	54	2016
-	-	-	-	3	-	14	30	3	-	158	10	2017
-	-	-	-	2	-	6	9	3	-	270	10	2018
-	-	-	-	1	-	5	9	3	-	251	11	2019
-	-	-	-	2	-	4	19	2	-	153	6	2020

자료 : 주민복지과

Source : Resident Welfare Division

19. 장애인복지 생활시설

Institutions for the Disabled and Their Inmates

단위 : 명

Unit : person

연별 및 동별 Year & Dong	시 설 수 No. of facilities	입소자 Admitted				퇴소자 Discharged					
		계	위탁자 Referrals	무연고자 Non-relatives	기 타 Other	계	연고자 인 도 To relatives	취 업 Employed	전 원 Transfer	사 망 Death	기 타 Other
2016	2	7	5	2	—	10	1	—	7	—	2
2017	2	4	3	1	—	10	1	—	7	1	1
2018	2	4	3	1	—	10	1	—	6	2	1
2019	2	6	4	2	—	9	1	—	4	2	2
2020	2	5	3	2	—	5	—	—	5	—	—
대 연 1 동 Daeyeon1-dong	—	—	—	—	—	—	—	—	—	—	—
대 연 3 동 Daeyeon3-dong	1	4	2	2	—	4	—	—	4	—	—
대 연 4 동 Daeyeon4-dong	—	—	—	—	—	—	—	—	—	—	—
대 연 5 동 Daeyeon5-dong	—	—	—	—	—	—	—	—	—	—	—
대 연 6 동 Daeyeon6-dong	—	—	—	—	—	—	—	—	—	—	—
용 호 1 동 Yongho1-dong	—	—	—	—	—	—	—	—	—	—	—
용 호 2 동 Yongho2-dong	—	—	—	—	—	—	—	—	—	—	—
용 호 3 동 Yongho3-dong	—	—	—	—	—	—	—	—	—	—	—
용 호 4 동 Yongho4-dong	—	—	—	—	—	—	—	—	—	—	—
용 당 동 Yongdang-dong	—	—	—	—	—	—	—	—	—	—	—
감 만 1 동 Gamman1-dong	1	1	1	—	—	1	—	—	1	—	—
감 만 2 동 Gamman2-dong	—	—	—	—	—	—	—	—	—	—	—
우 암 동 Uam1-dong	—	—	—	—	—	—	—	—	—	—	—
문 현 1 동 Munhyeon1-dong	—	—	—	—	—	—	—	—	—	—	—
문 현 2 동 Munhyeon2-dong	—	—	—	—	—	—	—	—	—	—	—
문 현 3 동 Munhyeon3-dong	—	—	—	—	—	—	—	—	—	—	—
문 현 4 동 Munhyeon4-dong	—	—	—	—	—	—	—	—	—	—	—

자료 : 주민복지과

Source : Resident Welfare Division

19. 장애인복지 생활시설(계속)

Institutions for the Disabled and Their Inmates(Cont'd)

단위 : 명

Unit : person

연 말 현 재 수 용 인 원 No. of inmates as of year-end												연별 및 동별 Year & Dong
성 별 Gender			연 령 별 Age				장 애 종 별 By category of disability					
남 Male	여 Female	18세미만 Less than 18 years old		18세이상 18 years old and over		지 체 Physically disabled	시 각 Visually disabled	청각언어 Auditorily& lingually disabled	정신지체 Mentally retarded	기 타 Others		
		남 Male	여 Female	남 Male	여 Female							
77	45	32	36	25	9	7	3	1	—	30	43	2016
71	42	29	29	14	13	15	3	—	4	29	35	2017
65	38	27	30	16	8	11	1	—	3	29	32	2018
61	40	21	32	13	8	8	1	—	3	38	19	2019
61	41	20	39	15	2	5	2	—	3	27	29	2020
—	—	—	—	—	—	—	—	—	—	—	—	대 연 1 동 Daeyeon1-dong
28	17	11	15	6	2	5	1	—	1	18	8	대 연 3 동 Daeyeon3-dong
—	—	—	—	—	—	—	—	—	—	—	—	대 연 4 동 Daeyeon4-dong
—	—	—	—	—	—	—	—	—	—	—	—	대 연 5 동 Daeyeon5-dong
—	—	—	—	—	—	—	—	—	—	—	—	대 연 6 동 Daeyeon6-dong
—	—	—	—	—	—	—	—	—	—	—	—	용 호 1 동 Yongho1-dong
—	—	—	—	—	—	—	—	—	—	—	—	용 호 2 동 Yongho2-dong
—	—	—	—	—	—	—	—	—	—	—	—	용 호 3 동 Yongho3-dong
—	—	—	—	—	—	—	—	—	—	—	—	용 호 4 동 Yongho4-dong
—	—	—	—	—	—	—	—	—	—	—	—	용 당 동 Yongdang-dong
33	24	9	24	9	—	—	1	—	2	9	21	감 만 1 동 Gamman1-dong
—	—	—	—	—	—	—	—	—	—	—	—	감 만 2 동 Gamman2-dong
—	—	—	—	—	—	—	—	—	—	—	—	우 암 동 Uam-dong
—	—	—	—	—	—	—	—	—	—	—	—	문 현 1 동 Munhyeon1-dong
—	—	—	—	—	—	—	—	—	—	—	—	문 현 2 동 Munhyeon2-dong
—	—	—	—	—	—	—	—	—	—	—	—	문 현 3 동 Munhyeon3-dong
—	—	—	—	—	—	—	—	—	—	—	—	문 현 4 동 Munhyeon4-dong

자료 : 주민복지과

Source : Resident Welfare Division

20. 장애인 등록 현황

Registered Disabled persons

단위 : 명

Unit : person

연 별 Year	성 별			장 애 유 형 By type of disabled									
	계	남	여	지체장애	뇌병변장애	시각장애	청각장애	언어장애	지적장애	자폐성장애	정신장애	신장장애	심장장애
	Total	Male	Female	Physical Disability	Disability of Brain Lesion	Visual Disability	Hearing Disability	Speech Disability	Intellectual Disorder	Mental Disorder	Autistic Disorder	Kidney Dysfunction	Cardiac Dysfunction
2016	13,005	7,773	5,232	6,449	1,564	1,341	1,249	98	810	140	550	503	48
2017	13,050	7,818	5,232	6,289	1,545	1,325	1,432	112	832	149	554	513	46
2018	13,361	7,991	5,370	6,235	1,585	1,309	1,655	123	872	166	555	546	48
2019	13,224	7,895	5,329	6,005	1,542	1,284	1,785	122	881	179	555	558	52
2020	13,115	7,816	5,299	5,669	1,512	1,258	2,004	116	920	190	536	607	47

장 애 유 형 By type of disabled					장 애 정 도 ¹⁾ degree of disability		연 별 Year
호흡기 장애 Respiratory Dysfunction	간장애 Hepatic Dysfunction	안면 장애 Facial Disfigurement	장루, 요루 장애 Intestinal Fistular/ Urinary Fistular	뇌전증 장애 Epilepsy	심한 장애 Severe disability	심하지 않은 장애 Mild disability	
67	53	15	70	48	2016
70	54	13	74	42	2017
73	62	11	80	41	5,195	8,166	2018
70	68	12	72	39	5,075	8,149	2019
68	67	13	68	40	5,037	8,078	2020

자료 : 주민복지과

Source : Resident Welfare Division

주 : 1) 장애등급제(1~6급) 폐지되고 장애의 정도가 심한장애인(기준1~3급),
심하지않은 장애인(기준4~6급)으로 구분(시행2019.7.1.)

21. 국민기초생활보장 수급자(신서식)

Recipients of National Basic Livelihood Security Benefit

단위 : 가구수, 개, 명

Unit : household, number, person

연별 및 동별 Year & Dong	총 수급자 ¹⁾ Total recipients				일반수급자 General recipients										시설수급자 Institutionalized recipients	
	가 구 House holds	인 원 Persons			가 구 House holds	인 원 Persons			소 계 Sub-Total		개인단위보장특례 Guaranteed personal unit		타법령에 의한 특례 By other laws			
			남 male	여 female			남 male	여 female	가 구 House holds	인 원 Persons	가 구 House holds	인 원 Persons	가 구 House holds	인 원 Persons		
															시설수 Facilities	인 원 Persons
2020	8,137	11,029	4,962	6,067	7,997	10,889	4,895	5,994	339	439	334	434	5	5	8	140
대 연 1 동 Daeyeon1-dong	500	679	302	377	494	673	299	374	15	22	14	21	1	1	1	6
대 연 3 동 Daeyeon3-dong	347	440	207	233	304	397	184	213	8	10	7	9	1	1	2	43
대 연 4 동 Daeyeon4-dong	511	696	304	392	511	696	304	392	11	13	11	13	—	—	—	—
대 연 5 동 Daeyeon5-dong	439	658	287	371	439	658	287	371	19	24	19	24	—	—	—	—
대 연 6 동 Daeyeon6-dong	223	292	139	153	223	292	139	153	11	12	11	12	—	—	—	—
용 호 1 동 Yongho1-dong	962	1,323	563	760	951	1,312	558	754	45	65	45	65	—	—	2	11
용 호 2 동 Yongho2-dong	356	478	199	279	356	478	199	279	14	15	14	15	—	—	—	—
용 호 3 동 Yongho3-dong	669	913	402	511	669	913	402	511	32	40	32	40	—	—	—	—
용 호 4 동 Yongho4-dong	335	499	215	284	335	499	215	284	16	24	16	24	—	—	—	—
용 당 동 Yongdang-dong	277	340	169	171	233	296	148	148	12	14	12	14	—	—	1	44
감 만 1 동 Gamman1-dong	738	997	473	524	703	962	458	504	31	42	30	41	1	1	1	35
감 만 2 동 Gamman2-dong	387	513	214	299	387	513	214	299	12	15	12	15	—	—	—	—
우 암 동 Uam1-dong	583	754	342	412	583	754	342	412	25	29	25	29	—	—	—	—
문 현 1 동 Munhyeon1-dong	519	767	340	427	518	766	340	426	24	34	24	34	—	—	1	1
문 현 2 동 Munhyeon2-dong	550	650	328	322	550	650	328	322	25	32	24	31	1	1	—	—
문 현 3 동 Munhyeon3-dong	347	514	237	277	347	514	237	277	18	21	17	20	1	1	—	—
문 현 4 동 Munhyeon4-dong	394	516	241	275	394	516	241	275	21	27	21	27	—	—	—	—

자료 : 생활보장과

Source : Living Security Division

주 : 1) 2017년부터 총계의 가구수와 인원은 일반수급자(특례수급자포함)와 시설수급자(가구수=인원)를 모두 포함한 수치임

22. 어린이집

Childcare Facilities

단위 : 개소, 명

Unit : number, person

연별 및 동별 Year & Dong	어 린 이 집 수 Day care centers								
	합 계 Total	국공립 Public	사회복지 법인 Authorized	민 간 Private	법 인 Corporation	법인의 단체 등 Noncorporation	협 동 Parents co-op	직 장 Workshop	가 정 Home
2016	146	12	—	55	6	3	—	4	66
2017	143	12	6	50	—	2	2	5	66
2018	144	12	6	50	—	2	2	6	66
2019	142	12	6	53	1	—	2	6	62
2020	136	15	6	47	1	—	2	6	59
대 연 1 동 Daeyeon1-dong	8	—	—	2	—	—	—	—	6
대 연 3 동 Daeyeon3-dong	15	2	—	4	—	—	—	1	8
대 연 4 동 Daeyeon4-dong	8	1	—	2	—	—	—	—	5
대 연 5 동 Daeyeon5-dong	9	1	—	5	—	—	—	—	3
대 연 6 동 Daeyeon6-dong	4	1	—	1	—	—	—	—	2
용 호 1 동 Yongho1-dong	25	1	1	10	—	—	—	1	12
용 호 2 동 Yongho2-dong	10	—	—	4	—	—	—	—	6
용 호 3 동 Yongho3-dong	7	2	1	3	—	—	1	—	—
용 호 4 동 Yongho4-dong	4	1	1	1	—	—	—	1	—
용 당 동 Yongdang-dong	6	1	—	2	—	—	—	1	2
감 만 1 동 Gamman1-dong	8	1	—	3	—	—	—	—	4
감 만 2 동 Gamman2-dong	3	—	1	1	1	—	—	—	—
우 암 동 Uam-dong	7	2	—	2	—	—	—	—	3
문 현 1 동 Munhyeon1-dong	8	—	1	2	—	—	1	—	4
문 현 2 동 Munhyeon2-dong	3	—	—	—	—	—	—	2	1
문 현 3 동 Munhyeon3-dong	7	1	—	5	—	—	—	—	1
문 현 4 동 Munhyeon4-dong	4	1	1	—	—	—	—	—	2

자료 : 여성아동과

Source : Woman and Child Division

22. 어린이집(계속)

Childcare Facilities(Cont'd)

단위 : 개소, 명

Unit : number, person

보 육 아 동 수 Accommodated children											연별 및 동별 Year & Dong
합 계 Total			국공립 Public	사회복지 법인 Authorized	민 간 Private	법 인 Corporation	법인의 단체 등 Noncorpor ation	협 동 Parents co-op	직 장 Workshop	가 정 Home	
남 Male	여 Female										
5,638	2,939	2,699	1,134	—	2,668	404	170	—	192	1,070	2016
5,459	2,865	2,594	1,130	382	2,491	—	141	44	210	1,061	2017
5,540	2,859	2,681	1,155	426	2,430	—	126	47	283	1,073	2018
5,339	2,796	2,543	1,088	422	2,435	72	—	45	266	1,011	2019
4,706	2,443	2,263	1,043	355	2,073	49	—	47	276	863	2020
204	105	99	—	—	126	—	—	—	—	78	대 연 1 동 Daeyeon1-dong
472	267	205	93	—	143	—	—	—	94	142	대 연 3 동 Daeyeon3-dong
319	165	154	146	—	92	—	—	—	—	81	대 연 4 동 Daeyeon4-dong
372	184	188	75	—	255	—	—	—	—	42	대 연 5 동 Daeyeon5-dong
220	105	115	123	—	59	—	—	—	—	38	대 연 6 동 Daeyeon6-dong
782	386	396	58	82	486	—	—	—	9	147	용 호 1 동 Yongho1-dong
319	168	151	—	—	223	—	—	—	—	96	용 호 2 동 Yongho2-dong
219	100	119	108	13	79	—	—	19	—	—	용 호 3 동 Yongho3-dong
142	91	51	70	30	29	—	—	—	13	—	용 호 4 동 Yongho4-dong
211	100	111	122	—	28	—	—	—	26	35	용 당 동 Yongdang-dong
256	129	127	72	—	137	—	—	—	—	47	감 만 1 동 Gamman1-dong
183	103	80	—	94	40	49	—	—	—	—	감 만 2 동 Gamman2-dong
173	97	76	99	—	34	—	—	—	—	40	우 암 동 Uam-dong
367	200	167	—	96	178	—	—	28	—	65	문 현 1 동 Munhyeon1-dong
149	82	67	—	—	—	—	—	—	134	15	문 현 2 동 Munhyeon2-dong
183	87	96	—	—	164	—	—	—	—	19	문 현 3 동 Munhyeon3-dong
135	74	61	77	40	—	—	—	—	—	18	문 현 4 동 Munhyeon4-dong

자료 : 여성아동과

Source : Woman and Child Division

23. 아동복지시설

Children Welfare Institutions

단위 : 개소, 명

Unit : number, person

연 별 Year	합 계 Total				양육시설 Institutions for bringing up				자립지원시설	
	시 설 수 No. of facilities	입 소 자 Admitted	퇴 소 자 Discharged	연말현재 생활인원 No. of inmates as of year-end	시 설 수 No. of facilities	입 소 자 Admitted	퇴 소 자 Discharged	연말현재 생활인원 No. of inmates as of year-end	시 설 수 No. of facilities	입 소 자 Admitted
2016	1	5	10	36	1	5	10	36	—	—
2017	6	15	20	60	1	5	8	33	—	—
2018	7	28	20	71	1	17	10	39	—	—
2019	7	20	24	68	1	11	16	34	—	—
2020	7	21	18	74	1	11	8	37	—	—

Self independence assistance institutions		보호치료시설 Child care treatment institutions				기타시설 Others				연 별 Year
퇴 소 자 Discharged	연말현재 생활인원 No. of inmates as of year-end	시 설 수 No. of facilities	입 소 자 Admitted	퇴 소 자 Discharged	연말현재 생활인원 No. of inmates as of year-end	시 설 수 No. of facilities	입 소 자 Admitted	퇴 소 자 Discharged	연말현재 생활인원 No. of inmates as of year-end	
—	—	—	—	—	—	—	—	—	—	2016
—	—	—	—	—	—	—	—	—	—	2017
—	—	—	—	—	—	6	11	10	32	2018
—	—	—	—	—	—	6	9	8	34	2019
—	—	—	—	—	—	6	10	10	37	2020

자료 : 여성아동과

Source : Woman and Child Division

2021 40th NAM-GU
STATISTICAL YEARBOOK

X

환 경

ENVIRONMENT



1. 환경오염물질 배출사업장

Environmental Pollutant Emitting Facilities

단위 : 개소

Unit : establishment

연 별 Year	대 기 (가스 · 먼지 · 매연 · 악취) Air pollution(gas, dust, soot and Odor)					수 질(폐수) Water pollution(waste water)						소음 및 진동 Noise Vibration	
	1종	2종	3종	4종	5종	1종	2종	3종	4종	5종			
	Class I	Class II	Class III	Class IV	Class V	Class I	Class II	Class III	Class IV	Class V			
2016	50	2	1	3	19	25	94	1	—	—	1	92	13
2017	52	2	1	2	20	27	100	1	—	1	1	97	11
2018	52	2	1	2	20	27	91	1	—	1	1	88	10
2019	53	2	1	3	20	27	89	1	—	—	1	87	11
2020	58	2	1	3	20	32	91	1	—	—	1	89	11

자료 : 환경위생과

Source : Environmental & Sanitation Division

2. 환경오염배출사업장 단속 및 행정조치

Inspection and Administrative Measures for Environmental Pollutant Emitting Facilities

단위 : 개소, 건

Unit : establishment, case

연 별 Year	배출업소 Number of pollutant emitting facilities	단속업소 Number of inspected facilities	위반업소 Number of violating facilities	행 정 처 분 내 역 Administrative actions taken								병과 고발 Accusation with administrat ive measures
				경 고 Warning	개선명령 Correc- tion order	조업정지 Temporary suspension	사용중지 Ban	허가취소 Licence with draw	폐 쇄 령 Abolish	순 수 발 Accusation	기 타 Others	
2016	144	66	7	1	3	2	-	-	1	-	-	1
2017	152	50	1	-	-	-	1	-	-	-	-	1
2018	143	110	3	3	-	-	-	-	-	-	-	-
2019	142	95	8	6	1	-	-	-	1	-	-	1
2020	149	115	4	3	1	-	-	-	-	-	-	-

자료 : 환경위생과

주 : 1) 병과고발은 행정처분과 고발이 병과된 것

Source : Environmental & Sanitation Division

Note : Referring to accusations being placed in parallel with an administrative measure

3. 청소장비 및 인력 Cleaning Equipments and Laborers

단위 : 대, 명

Unit : vehicle, person

연 별 Year	장 비(대) Equipments					인 력(명) Laborers				
	덤프차량 Dump Truck	압축진개차 Dust Com- Pression Truck	화물차량 Truck	손수레 Hand car		운전원 Driving laborer	가로인부 Street laborer	승차인부 Car laborer	기 타 Others	
2016	10(66)	-(9)	2(16)	8(41)	-(58)	84(131)	5(18)	55(-)	7(15)	17(98)
2017	10(71)	-(8)	2(18)	8(45)	-	84(127)	5(18)	60(-)	5(15)	14(94)
2018	9(71)	1(9)	2(18)	6(44)	-	88(131)	5(19)	57(-)	5(18)	21(94)
2019	10	1(10)	2(20)	7(45)		91(128)	5(19)	58(-)	5(20)	23(89)
2020	10	1	2	7	-	91	3	59	6	23

자료 : 자원순환과

주 : ()는 청소대행업체등 현황이며 계에 미포함

Source : Resources Circulation Division

Note : The numbers in the parentheses are from the subcontracted cleaning business, and are excluded in the total.

4. 재활용품 수집실적

Collection of the Recyclable

단위 : 톤, 천원

Unit : ton, thousand won

연별 및 동별 Year & Dong	총 계 Total		목 요 수 거 Collection of Thursday		봉 사 단 체 Group service		학교 및 직장 School & Office		고 물 상 Junk dealer		장 려 금
	수집량 Collection	금 액 Amount	수집량 Collection	금 액 Amount	수집량 Collection	금 액 Amount	수집량 Collection	금 액 Amount	수집량 Collection	금 액 Amount	Subsidy
2016	7,829	183,699	7,829	183,699	—	—	—	—	—	—	26,051
2017	7,079	215,143	7,079	215,143	—	—	—	—	—	—	16,928
2018	6,564	198,926	6,564	198,926	—	—	—	—	—	—	2,096
2019	6,681	67,254	6,681	67,254	—	—	—	—	—	—	525
2020	8,365	—	8,365	—	—	—	—	—	—	—	2,315

자료 : 자원순환과

Source : Resources Circulation Division

주 : 1) 총계의 금액에 장려금은 미포함

5. 쓰레기 수거

Waste Collection and Disposal

단위 : km², 명, 톤/일, 대, %

Unit : km², person, ton, each, %

연 별 Year	행 정 구 역 (A) Administration area		청 소 구 역 (B) Cleaning Work		수거지인구율 (B/A) Population ratio in the waste- collected area	배 출 량 (C) Amount of discharged waste (톤/일)	처 리 량 (D) Amount of waste disposal (톤/일)	수 거 율 (D/C) Diffusion ratio of Garbage(%)
	면 적 Area	인 구 Population	면 적 Area	인 구 Population				
2016	26.81	283,070	26.81	283,070	100	231.6	231.6	100
2017	26.81	279,309	26.81	279,309	100	223.7	223.7	100
2018	26.81	279,917	26.81	279,917	100	209.2	209.2	100
2019	26.81	280,852	26.81	280,852	100	234.9	234.9	100
2020	26.81	267,731	26.81	267,731	100	241.3	241.3	100

처 리 방 법 By type of waste disposal															연 별 Year
계	매립	소각	재활용	기 타	폐 기 물 Wastes										
					생활계 폐기물 Municipal waste					사업장 배출시설계폐기물 Wastes from Industrial disposal facilities					
					발생량 Genera tion	매립 Landfill	소각 Inciner ation	재활용 Recy- cling	기 타 Others	발생량 Genera tion	매립 Landfill	소각 Inciner ation	재활용 Recy- cling	기 타 Others	
Total	Landfill	Burn	Recy- cling	Others	발생량 Genera tion	매립 Landfill	소각 Inciner ation	재활용 Recy- cling	기 타 Others	발생량 Genera tion	매립 Landfill	소각 Inciner ation	재활용 Recy- cling	기 타 Others	
842.1	134.5	5.3	702.4	—	231.6	21.3	0.9	209.4	—	113.4	111.2	1.0	1.2	—	2016
1,043.9	44.8	7.7	990.9	0.5	223.7	22.0	0.4	201.3	—	130.8	20.1	1.7	109.0	—	2017
857.2	14.0	20.9	822.3	—	209.2	2.8	18.4	188.0	—	141.4	8.6	0.8	132.0	—	2018
1,813.0	19.8	26.8	1,766.0	0.4	234.8	9.3	19.6	205.9	—	139.5	7.2	1.3	131.0	—	2019
2,026.1	26.7	23.6	1,935.2	40.5	241.3	14.9	17.4	209.0	—	134.3	8.7	0.7	84.6	40.2	2020

자료 : 자원순환과

Source : Resources Circulation Division

5. 쓰레기 수거(계속)

Waste Collection and Disposal(Cont'd)

단위 : km², 명, 톤/일, 대, %Unit : km², person, ton, each, %

연 별 Year	처 리 방 법 By type of waste disposal									
	폐 기 물 Wastes									
	건설 폐기물 Construction Wastes					지정 폐기물 Specified Wastes				
	발생량 Generation	매립 Landfill	소각 Burn	재활용 Recycling		발생량 Generation	매립 Landfill	소각 Burn	재활용 Recycling	기 타 Others
2016	489.5	0.1	0.2	489.2		7.6	1.9	3.2	2.6	—
2017	668.6	0.9	0.3	667.4		20.8	1.8	5.3	13.2	0.5
2018	499.3	0.1	0.1	499.1		7.3	2.5	1.6	3.2	—
2019	1,413.4	—	0.2	1,413.2		25.3	3.3	5.7	15.9	0.4
2020	1,627.0	—	—	1,627.0		23.5	3.1	5.5	14.6	0.3

지방자치단체 Local autonomous entity				처리업체 Service Company				자가처리업소 Self treatment				연별 Year
인원 Workers	장 비 Equipment			인원 Workers	장 비 Equipment			인원 Workers	장 비 Equipment			
	차량 Motor cars	손수레 Hand Car	중장비 Heavymachinery		차량 Motor cars	손수레 Hand Car	중장비 Heavymachinery		차량 Motor cars	손수레 Hand Car	중장비 Heavymachinery	
79	10	—	—	131	66	58	—	—	—	—	—	2016
84	10	—	6	127	71	—	—	—	—	—	—	2017
88	9	—	—	131	71	—	—	—	—	—	—	2018
91	10	—	—	123	72	—	—	—	—	—	—	2019
91	10	—	—	136	74	—	—	—	—	—	—	2020

자료 : 자원순환과

Source : Resources Circulation Division

2021 40th NAM-GU
STATISTICAL YEARBOOK

XI

교육 및 문화

EDUCATION AND CULTURE



1. 학 교 총 개 황

General Status of Schools

※ 2021. 4. 1 현재
단위 : 개소, 명

※As of Apr. 1, 2021
Unit : school, person

연별 및 학교별 Year & School	학교수 Schools	학급(과)수 Classes/ depart ments	교실수 Class rooms	학 생 수 Students			교 직 원 수 Teachers and staffs								교원1인당 학 생 수 Number of students per teacher
				남 Male	여 Female	교원수 Teachers				직원수 Clerical staffs					
						남 Male	여 Female			남 Male	여 Female				
2017	82	1,572	2,105	81,850	48,004	33,846	4,988	3,986	1,805	2,181	1,002	603	399	20.5	
2018	82	1,590	1,446	80,260	46,578	33,682	5,289	3,935	1,764	2,171	1,354	697	657	20.4	
2019	83	1,619	2,191	82,884	47,973	34,911	5,093	3,919	1,736	2,183	1,174	651	523	21.1	
2020	82	1,588	2,140	77,026	43,669	33,357	5,301	3,855	1,681	2,174	1,446	717	729	20.0	
2021	82	1,569	2,159	75,348	42,263	33,085	4,312	3,916	1,729	2,187	396	212	184	19.2	
유 치 원 Kindergarten	26	168	149	2,965	1,474	1,491	272	255	3	252	17	12	5	12	
초등학교 Elementary School	21	531	760	12,284	6,281	6,003	872	787	139	648	85	21	64	16	
중 학 교 Middle school	13	254	446	6,700	3,496	3,204	566	519	105	414	47	16	31	13	
고등학교 High School	15	360	649	6,937	4,450	2,487	902	806	376	430	96	56	40	9	
기타학교 Others Schools	3	91	155	479	309	170	219	190	39	151	29	21	8	3	
전문대 Junio College	1	10	—	682	249	433	42	23	13	10	19	8	11	30	
대 학 교 College & University	3	155	—	45,301	26,004	19,297	1,439	1,336	1,054	282	103	78	25	34	

자료 : 부산광역시 교육청, 각 학교
주 : 캠퍼스(분교)수는 학교수에서 제외

Source : Busan Metropolitan City Office of Education, Special and Others School
Note : The number of campus(or branch schools) in excluded

2. 유 치 원 Kindergartens

※ 2021. 4. 1 현재

단위 : 개소, 명

※ As of Apr.1, 2021

Unit : School, person

연 별 Year	원 수 Kinder- gartens	학급수 Classes	원 아 수 Children			교 원 수 Teachers			직원수 Clerical staffs		
			남 Male	여 Female		남 Male	여 Female		남 Male	여 Female	
2017	26	139	2,970	1,530	1,440	238	2	236	40	8	32
2018	26	136	2,916	1,479	1,437	235	1	234	21	11	10
2019	27	165	3,100	1,581	1,519	255	1	254	19	11	8
2020	26	167	3,003	1,504	1,499	253	1	252	25	15	10
2021	26	152	2,965	1,474	1,491	255	3	252	17	12	5

출입원아수 Children completed			교 실 수 Rooms			신입원아수 New Entrants	연 별 Year
남 Male	여 Female		정규	가·대용			
1,244	594	650	144	2017
1,193	585	608	144	141	3	1,349	2018
1,194	609	585	153	151	2	1,456	2019
1,192	616	576	149	147	2	1,231	2020
1,048	538	510	149	147	2	1,184	2021

3. 초 등 학 교

Elementary School

※ 2021 4. 1 현재
단위 : 개소, 명

※ As of Apr. 1, 2021
Unit : School, Person

연별 및 설립별 Year & Institutes	학교수 Schools	학급수 Classes	학 생 수 Students			교 원 수 Teachers			직 원 수 Clericalstaffs		
				남 Male	여 Female		남 Male	여 Female		남 Male	여 Female
2017	21	533	12,130	6,268	5,862	814	109	705	83	34	49
2018	21	545	12,330	6,325	6,005	815	115	700	79	34	45
2019	21	552	12,911	6,618	6,293	811	119	692	83	30	53
2020	21	541	12,484	6,370	6,114	791	124	667	82	22	60
2021	21	531	12,284	6,281	6,003	787	139	648	85	21	64
공 립 Public	21	531	12,284	6,281	6,003	787	139	648	85	21	64
사 립 Private	—	—	—	—	—	—	—	—	—	—	—

졸업후상황 The situation after graduating		입학자 Entrants	교지면적 Area of school sites	건물면적 Area of school buildings	교실수 Class rooms	연별 및 설립별 Year & Institutes
졸업자수 Graduates	진학자 Advancement into high schooling					
2,065	736	2017
1,938	1,938	546	2018
1,960	1,960	2,203	242.4	192.4	767	2019
2,232	2,232	1,994	242.2	192.5	762	2020
2,025	2,025	1,922	246.6	192.5	760	2021
2,025	2,025	1,922	246.6	192.5	760	공 립 Public
—	—	—	—	—	—	사 립 Private

자료 : 부산광역시 교육청 「부산교육통계연보」
주 : 교지면적은 교사대지와 체육장의 합계,
건물은 보통 및 특별교실, 관리실, 기타의 합계

Source : Busan Metropolitan City Office of Education
Statistical Year-book of Busan Education」

4. 중 학교

Middle School

※ 2021 4. 1 현재

단위 : 개소, 명

※ As of Apr. 1, 2021

Unit : school, person

연별 및 설립별 Year & Institutes	학교수 Schools	학급수 Classes	학 생 수 Students			교 원 수 Teachers			직원수 Clericalstaffs		
				남 Male	여 Female		남 Male	여 Female		남 Male	여 Female
2017	13	276	7,220	3,788	3,432	537	96	441	52	23	29
2018	13	268	6,922	3,627	3,295	542	99	443	51	23	28
2019	13	257	6,589	3,416	3,173	532	102	430	49	25	24
2020	13	255	6,676	3,513	3,163	520	99	421	48	22	26
2021	13	254	6,700	3,496	3,204	519	105	414	47	16	31
공 립 Public	12	232	6,076	3,182	2,894	479	92	387	43	14	29
사 립 Private	1	22	624	314	310	40	13	27	4	2	2

졸업후상황 The situation after graduating		입학자 Entrants	교지면적 Area of schoolsites	건물면적 Area of school buildings	교실수 Class rooms	연별 및 설립별 Year & Institutes
졸업자수 Graduates	진학자 Advancement into high schooling					
2,860	2,851	454	2017
2,421	2,409	449	2018
2,472	2,461	2,131	198.3	114.4	449	2019
2,272	2,265	2,400	197.9	116.6	448	2020
2,133	2,124	2,162	197.8	116.6	446	2021
1,929	1,921	1,964	189.4	109.1	412	공 립 Public
204	203	198	8.4	7.5	34	사 립 Private

자료 : 부산광역시 교육청 「부산교육통계연보」

주 : 1) 교실수는 보통 및 특별교실, 관리실, 기타의 합계

Source : Busan Metropolitan City Office of Education
「Statistical Year-book of Busan Education」

5. 고 등 학 교

High Schools

※ 2021. 4. 1 현재
단위 : 개소, 명

※ As of Apr. 1, 2021
Unit : school, person

연별 및 설립별 Year & Institutes	학교수 Schools	학급수 Classes	학 생 수 Students			교 원 수 Teachers			직 원 수 Clerical staffs		
			남 Male	여 Female		남 Male	여 Female		남 Male	여 Female	
2017	15	394	9,711	6,493	3,218	873	463	410	114	65	49
2018	15	380	8,673	5,757	2,916	852	442	410	105	63	42
2019	15	372	8,009	5,314	2,695	844	425	419	106	59	47
2020	15	359	7,163	4,683	2,480	813	382	431	101	58	43
2021	15	360	6,937	4,450	2,487	806	376	430	96	56	40
일반고 General	9	212	4,287	2,613	1,674	471	231	240	50	25	25
공립 Public	3	73	1,550	698	852	171	46	125	15	5	10
사립 Private	6	139	2,737	1,915	822	300	185	115	35	20	15
특성화고 Specialized	5	123	2,168	1,724	444	273	131	142	37	23	14
공립 Public	1	34	675	647	28	73	39	34	10	5	5
사립 Private	4	89	1,493	1,077	416	200	92	108	27	18	9
자 율 고 Autonomous	—	—	—	—	—	—	—	—	—	—	—
공립 Public	—	—	—	—	—	—	—	—	—	—	—
사립 Private	—	—	—	—	—	—	—	—	—	—	—
특수목적고 Special Purposed	1	25	482	113	369	62	14	48	9	8	1
공립 Public	1	25	482	113	369	62	14	48	9	8	1
사립 Private	—	—	—	—	—	—	—	—	—	—	—

자료 : 부산광역시 교육청 「부산교육통계연보」

Source : Busan Metropolitan City Office of Education
「Statistical Year-book of Busan Education」

5. 고 등 학 교(계속)

High School(Cont'd)

※ 2021. 4. 1 현재

단위 : 개소, 명

※As of Apr. 1, 2021

Unit : school, person

연별 및 설립별 Year & Institutes	졸업자 Graduates	입학자 Entrants	교실수 Classrooms
2017	3,591	2,967	616
2018	3,337	2,541	659
2019	3,302	2,577	690
2020	2,742	2,399	644
2021	2,333	2,228	649
일반고 General	1,451	1,321	355
공립 Public	497	491	122
사립 Private	954	830	233
특성화고 Specialized	722	742	227
공립 Public	228	201	55
사립 Private	494	541	172
자율고 Autonomous	—	—	—
공립 Public	—	—	—
사립 Private	—	—	—
특수목적고 Special Purposed	160	165	67
공립 Public	160	165	67
사립 Private	—	—	—

자료 : 부산광역시 교육청 「부산교육통계연보」

Source : Busan Metropolitan City Office of Education
「Statistical Year-book of Busan Education」

6. 특수학교 및 기타학교

Special and Other School

※2021. 4. 1 현재
단위 : 개소, 명

※As of Apr. 1, 2021
Unit : school, person

연별 및 학교별 Year & School	학교수 Schools	학급수 Classes	학 생 수 Students			교 원 수 Teachers			직원수 Clericalstaffs			졸업자수 Graduates			교실수 Class rooms
			남 Male	여 Female		남 Male	여 Female		남 Male	여 Female		남 Male	여 Female		
2017	3	95	501	327	174	179	34	145	129	34	95	63	35	28	236
2018	3	91	486	305	181	162	33	129	125	32	93	108	65	43	175
2019	3	90	466	283	183	165	32	133	130	37	93	131	90	41	132
2020	3	89	453	283	170	163	33	130	157	41	116	153	89	64	137
2021	3	91	479	307	172	167	38	129	73	24	49	116	149
부산구화학교 Busan Kuhwa School	1	20	90	60	30	32	8	24	8	6	2	26	27
부산해남학교 Busan Hyenam School	1	36	180	94	86	66	17	49	9	7	2	46	25	21	43
부산해성학교 Busan Hyeseong Special School	1	35	209	153	56	69	13	56	56	11	45	44	34	10	79

자료 : 각 학교
주 : 구화학교, 해남학교, 해성학교 자료임

Source : Special and Other School

7. 전문대학 Junior Colleges

※ 2021. 4. 1 현재
단위 : 개소, 명, m²

※ As of Apr. 1, 2021
Unit : school, person, m²

연별 및 설립별 Year & Institutes	학교수 Schools	학급수 Classes	학 생 수 Students			교 원 수 Teachers			직원수 Clericalstaffs		
			남 Male	여 Female		남 Male	여 Female		남 Male	여 Female	
2017	1	7	1,161	627	534	24	16	8	19	6	13
2018	1	7	1,097	612	485	22	15	7	22	8	14
2019	1	7	1,035	582	453	22	15	7	19	8	11
2020	1	9	682	313	369	21	14	7	19	8	11
2021	1	10	682	249	433	23	13	10	19	8	11
부산예술대학 Busan Arts College	1	10	682	249	433	23	13	10	19	8	11

졸업후상황 The situation after graduating				입학상황 Admission of freshmen		연별 및 설립별 Year & Institutes
졸업자수 Graduates	진학자 Advancement into higher schooling	취업자 Employed	입대자 Enlisted	지원자수 Applicants	입학자수 Entrants	
297	37	90	31	1,260	453	2017
297	37	90	31	1,261	415	2018
325	32	90	35	1,193	411	2019
301	32	88	38	1,185	345	2020
300	44	60	35	1,157	389	2021
300	44	60	35	1,157	389	부산예술대학 Busan Arts College

자료 : 부산예술대학

- 주 : 1) 학생수는 재적학생임
2) 교원수는 전임교원 이상, 직원수는 정규직원수임
3) 졸업자수는 해당연도 졸업자수임

Source : Busan Arts College

- Note : 1) The number of students are those enrolled
2) No. of teachers are from full-time lecturers and above no. of staff are regular members
3) Of graduates are graduates in the given year

8. 대학교

Colleges and Universities

※ 2021. 4. 1 현재
단위 : 개소, 명, 천㎡

※ As. of Apr. 1, 2021
Unit : school, person, 1,000㎡

연별 및 설립별 Year & Institutes	학교수 Schools	학과 (학부)수 Departments	학 생 수 Students			교 원 수 Teachers			직원수 Clericalstaffs		
				남 Male	여 Female		남 Male	여 Female		남 Male	여 Female
2017	3	145	48,172	28,977	19,195	1,315	1,084	231	661	442	219
2018	3	163	47,837	28,474	19,363	1,290	1,056	234	950	534	416
2019	3	163	50,774	30,184	20,590	1,290	1,042	248	768	481	287
2020	3	168	46,565	27,003	19,562	1,294	1,028	266	1,014	551	463
2021	3	155	45,341	26,044	19,297	1,336	1,054	282	1,027	528	499
경성대학교 Kyung-SungUniversity	1	45	12,396	5,628	6,768	454	330	124	285	159	126
부경대학교 Pukyong National University	1	63	21,498	12,608	8,890	600	531	69	639	291	348
동명대학교 Tongmyong University	1	47	11,447	7,808	3,639	282	193	89	103	78	25

졸업후상황 The situation after graduating				입학상황 Admission of freshmen		교육기본 시설면적 Area of basic educational facilities	연별 및 설립별 Year & Institutes
졸업자수 Graduates	진학자 Advancement into higher schooling	취업자 Employed	입대자 Enlisted	지원자수 Applicants	입학자수 Entrants		
9,162	365	4,924	25	55,834	8,478	...	2017
8,708	337	4,567	19	62,162	8,683	...	2018
8,245	311	4,929	34	61,805	8,745	503.5	2019
8,355	307	4,500	28	58,284	8,769	520.2	2020
8,395	306	4,124	42	50,341	8,485	516	2021
2,768	54	1,398	13	16,998	3,007	178	경성대학교 Kyung-SungUniversity
3,941	233	1,736	15	23,468	3,699	221	부경대학교 Pukyong National University
1,686	19	990	14	9,875	1,779	117	동명대학교 Tongmyong University

자료 : 각 대학교, 대학알리미

주 : 1) 학생수는 재적학생임

2) 교원수는 전임강사 이상, 직원수는 정규직원수임

3) 졸업자현황은 2020. 08 ~ 2021. 02.의 현황임

Source : University, Higher Education in Korea

Note : 1) The number of students are those enrolled

2) No. of teachers are from full-time lecturers, and above, no. of staff are regular members

3) The status of graduates in 2020.08.~2021.02.

9. 대 학 원

Graduate Schools

※ 2021. 4. 1 현재
단위 : 개소, 명

※ As of Apr. 1, 2021
Unit : school, person

연별 및 설립별 Year & Institutes	학교수 Schools	학과수 Departments		입학정원수 Entrancequota		석사과정학생수 Enrollments in master's degree course			박사과정학생수 Enrollments in doctor's degree course		
		석사 Master's degree course	박사 Doctor's degree course	석사 Master's degree course	박사 Doctor's degree course		남 Male	여 Female		남 Male	여 Female
2017	17	194	121	1,425	336	3,003	1,386	1,617	835	504	331
2018	14	183	118	1,425	336	2,819	1,272	1,547	853	501	352
2019	13	188	123	1,425	336	2,624	1,176	1,448	928	523	405
2020	13	212	132	1,417	344	2,506	1,141	1,365	986	563	423
2021	13	201	131	1,441	317	2,567	1,111	1,456	1,012	572	440
경성대학교대학원	3	47	31	335	63	483	188	295	151	66	85
부경대학교대학원	8	140	91	1,041	229	1,887	830	1,057	740	445	295
동명대학교대학원	2	14	9	65	25	197	93	104	121	61	60

교원수 Teachers			사무직원수 Clerical staffs			졸업자현황 Granted			입학자현황 Entrance				연별 및 설립별 Year & Institutes
남 Male	여 Female		남 Male	여 Female		석사 과정 MD	박사 과정 DD		석사과정 MD		박사과정 DD		
									지원자 Applicants	입학자 Entrants	지원자 Applicants	입학자 Entrants	
14	14	—	5	4	1	1,274	1,092	182	1,680	1,190	456	372	2017
18	16	2	7	4	3	1,274	1,083	191	1,812	1,211	449	382	2018
10	8	2	7	3	4	1,353	1,114	239	1,638	1,121	561	458	2019
11	10	1	6	3	3	1,220	977	243	1,809	1,190	570	465	2020
9	9	—	8	4	4	1,060	873	187	1,596	1,120	574	433	2021
1	1	—	5	3	2	176	149	27	260	194	73	52	경성대학교대학원
8	8	—	—	—	—	865	705	160	1,254	859	449	336	부경대학교대학원
—	—	—	3	1	2	19	19	—	82	67	52	45	동명대학교대학원

자료 : 각 대학교, 대학알리미

Source : University, Higher Education in Korea

10. 적령아동 취학 Admission of Freshmen

※2021. 4. 1 현재
단위 : 명

※As of Apr. 1, 2021
Unit : person

연별 및 동별 Year & Dong	취학대상자 Children				취 학 자 Enrollments					취학률 Percentage of enrollment
	적령아동 Children of schooling age	유예 및 과령아 Children over schooling age	조기입학 신청자 Applicant for earlier entrants		적령아동 Children of schooling age	유예 및 과령아 Children over schooling age	조기입학 신청자 Applicant for earlier entrants	기타 others		
2017	2,300	2,140	148	12	2,243	2,140	91	12	—	97.5
2018	2,267	2,186	75	6	2,179	2,137	34	6	2	96.3
2019	2,410	2,336	65	9	2,339	2,311	18	9	1	97.1
2020	2,281	2,203	73	5	2,239	2,161	72	6	—	98.2
2021	2,088	2,049	30	9	1,994	1,972	14	7	1	95.5
대 연 1 동 Daeyeon1 - dong	60	60	—	—	56	56	—	—	—	93.3
대 연 3 동 Daeyeon3 - dong	339	336	1	2	328	325	1	2	—	96.8
대 연 4 동 Daeyeon4 - dong	133	132	1	—	133	132	1	—	—	100
대 연 5 동 Daeyeon5 - dong	126	119	6	1	121	114	6	1	—	96.0
대 연 6 동 Daeyeon6 - dong	229	220	6	3	217	215	1	1	—	94.8
용 호 1 동 Yongho1 - dong	413	409	2	2	390	386	2	2	—	94.4
용 호 2 동 Yongho2 - dong	199	191	8	—	191	191	—	—	—	96.0
용 호 3 동 Yongho3 - dong	66	66	—	—	59	59	—	—	—	89.4
용 호 4 동 Yongho4 - dong	44	42	2	—	39	38	1	—	—	88.6
용 당 동 Yongdang - dong	34	33	1	—	34	33	1	—	—	100
감 만 1 동 Gamman1 - dong	62	61	1	—	57	57	—	—	—	91.9
감 만 2 동 Gamman2 - dong	35	35	—	—	35	35	—	—	—	100
우 암 동 Uam - dong	60	60	—	—	58	58	—	—	—	96.7
문 현 1 동 Munhyeon1 - dong	93	93	—	—	87	87	—	—	—	93.5
문 현 2 동 Munhyeon2 - dong	36	36	—	—	32	32	—	—	—	88.9
문 현 3 동 Munhyeon3 - dong	123	120	2	1	123	120	1	1	1	100
문 현 4 동 Munhyeon4 - dong	36	36	—	—	34	34	—	—	—	94.4

자료 : 행정지원과
주 : 주민등록상 자료임

Source : Administrative Support Division

11. 사설학원 및 독서실

Private Institute and Reading Room

※ 2021. 4. 1현재

단위 : 개소, 명

※ As of Apr. 1, 2021

Unit : school, person

연 별 Year	사 설 학 원 Private Institute							
	합 계 Total	학 원 수 Institutes						
		학교교과 교습학원 Tutoring school curriculum						
		입시검정 및 보습 Entrance exam	국제화 Internal	예 능 Art Course	특수교육 Special	종 합 Assortment	기 타 Others	
2017	382	218	113	...	93	—	...	12
2018	325	264	116	37	94	—	...	17
2019	340	288	126	42	94	—	9	17
2020	350	299	127	45	98	—	13	16
2021	353	302	134	44	94	—	15	15

연 별 Year	사 설 학 원 Private Institute					
	학 원 수 Institutes					
	평생직업 교육학원 Continuing Education					
		직업기술 Vocational Techniques	국제화 International	인문사회 Academics	기예 Crafts	종합 Assortment
2017	37	22	15	1
2018	61	19	14	—	15	13
2019	52	21	13	2	12	4
2020	51	19	13	1	14	4
2021	51	20	13	1	14	3

사 설 학 원 Private Institute				독서실 Reading room		연 별 Year
수강자수 Attendants	일시 수용능력인원 T.O	강 사 수 Instructors	강 의 실 Lecture rooms	독서실수 Reading rooms	열람실수	
...	...	1,126	1,903	24	...	2017
...	...	1,057	1,777	27	196	2018
...	...	1,071	1,139	25	180	2019
...	43,458	1,135	1,152	2020
...	22,956	11,68	2,087	2021

자료 : 부산광역시 교육청

Source : Busan Metropolitan City Office of Education

12. 공공도서관

Public Libraries

단위 : 명, 개, 권, 천원

Unit : person, place, volume, thousand won

연 별 Year	도서관수 Number of libraries	좌석수 Seats	자 료 수 No. of collections		
			도서 Books	비도서 Non-books	연속간행물 Periodicals
2016	1	1,050	206,660	9,334	248
2017	1	1,050	225,009	9,612	241
2018	2	1,260	267,847	9,961	241
2019	2	975	264,671	10,288	579
2020	2	975	304,933	11,522	320

도서관 방문자수 Library visitors	자료실 이용자수 Reference library users	연간 대출책 수 Annual books lent		직원 수 Staffs		예산	연 별 Year
				남 Male	여 Female		
604,387	516,632	322,914	19	5	14	951,740	2016
618,489	534,070	334,271	20	5	15	819,041	2017
669,040	602,327	432,339	21	5	16	977,396	2018
711,939	602,759	484,375	21	5	16	1,051,730	2019
241,753	235,945	303,566	26	7	19	965,463	2020

자료 : 남구도서관

Source : Nam-gu Library

13. 문 화 재

Cultural Properties

단위 : 개소

Unit : place

연 별 Year	계 Total	지정문화재 Designated cultural heritage							
		국가지정문화재 National cultural property							
		국보 National treasure	보물 Treasure	사적 Historic site	명승 Scenic site	천연기념물 Natural monument	국가무형문화재 National Intangible cultural heritage	국가민속문화재 National Folklore cultural heritage	
2016	45	12	3	8	—	1	—	—	—
2017	46	12	3	8	—	1	—	—	—
2018	50	13	3	9	—	1	—	—	—
2019	54	12	3	8	—	1	—	—	—
2020	56	14	3	10	—	1	—	—	—

지정문화재 Designated cultural heritage						등록문화재 Registered cultural heritage	연 별 Year
시도지정문화재 City · Province-designated heritage					문화재자료 Cultural property materials		
시도유형문화재 Tangible cultural heritage	시도무형문화재 Intangible cultural heritage	시도 기념물 Monument	시도민속문화재 Folklore cultural heritage				
28	20	—	5	3	4	1	2016
29	21	—	5	3	4	1	2017
31	23	—	5	3	4	2	2018
36	28	—	5	3	4	2	2019
36	28	—	5	3	4	2	2020

자료 : 문화관광체육과

Source : Culture, Tourism and Sports Division

14. 언론매체

The Press and Media

단위 : 개사

Unit : Establishment

연 별 Year	방 송 사 Broadcasting				신 문 사 Newspaper				
	지상파방송 Broadcasting	케이블TV CableTV	라디오 Radio	기타 Others	일 간 Daily	주 간 Weekly	인터넷 신문 Internet		
2016	1	—	—	1	—	—	—	—	
2017	1	—	—	1	—	—	—	—	
2018	1	—	—	1	—	6	—	1	5
2019	2	—	1	1	—	6	—	2	4
2020	2	—	1	1	—	7	—	2	5

자료 : 「방송산업 실태조사」 과학기술정보통신부,
「정기간행물등록관리시스템」 문화체육관광부

Source : Ministry of Science and ICT, Ministry of Culture,
Sports and Tourism

15. 체육 시설

Public Sports Facilities

단위 : 개소

Unit : place

연별 및 동별 Year & Dong	합 계 Total	신고체육시설 Reported sports facilities							
		요트장 Yachting facility	조정장 Rowing facility	카누장 Canoeing facility	빙상장 Ice rink	승마장 Equestrian field	종합체육시설 Sports complex	수영장 Swimming pool	체육도장 Exercise facility
2016	216	—	—	—	—	—	—	3	66
2017	211	—	—	—	—	—	—	3	64
2018	204	—	—	—	—	—	—	4	66
2019	217	—	—	—	1	—	—	4	76
2020	249	—	—	—	1	—	—	4	76
대 연 1 동 Daeyeon1-dong	13	—	—	—	—	—	—	—	5
대 연 3 동 Daeyeon3-dong	74	—	—	—	—	—	—	1	16
대 연 4 동 Daeyeon4-dong	8	—	—	—	—	—	—	1	4
대 연 5 동 Daeyeon5-dong	21	—	—	—	—	—	—	—	7
대 연 6 동 Daeyeon6-dong	6	—	—	—	—	—	—	—	4
용 호 1 동 Yongho1-dong	39	—	—	—	—	—	—	1	13
용 호 2 동 Yongho2-dong	8	—	—	—	—	—	—	—	4
용 호 3 동 Yongho3-dong	14	—	—	—	1	—	—	1	4
용 호 4 동 Yongho4-dong	5	—	—	—	—	—	—	—	3
용 당 동 Yongdang-dong	6	—	—	—	—	—	—	—	1
감 만 1 동 Gamman1-dong	10	—	—	—	—	—	—	—	3
감 만 2 동 Gamman2-dong	9	—	—	—	—	—	—	—	3
우 암 동 Uam1-dong	3	—	—	—	—	—	—	—	1
문 현 1 동 Munhyeon1-dong	12	—	—	—	—	—	—	—	6
문 현 2 동 Munhyeon2-dong	2	—	—	—	—	—	—	—	—
문 현 3 동 Munhyeon3-dong	9	—	—	—	—	—	—	—	1
문 현 4 동 Munhyeon4-dong	10	—	—	—	—	—	—	—	1

자료 : 문화관광체육과

Source : Culture, Tourism and Sports Division

15. 체육시설(계속)

Public Sports Facilities(Cont'd)

단위 : 개소, m²

Unit : place, m²

신고체육시설 Reported sports facilities						등록체육시설 Registered sports facilities			연별 및 동별 Year & Dong
골프연습장 Golf practice range	체력단련장 Physical training center	당구장 Billiard room	썰매장 Area for sledding	무도장 Ball room	무도학원 Ballroom dancing school	골프장 Golf course	스키장 Ski ground	자동차 경주장 Car racing track	
27	49	70	—	—	1	—	—	—	2016
26	47	71	—	—	—	—	—	—	2017
26	46	62	—	—	—	—	—	—	2018
30	72	66	—	—	—	—	—	—	2019
30	72	66	—	—	—	—	—	—	2020
1	4	3	—	—	—	—	—	—	대 연 1 동 Daeyeon1-dong
8	26	23	—	—	—	—	—	—	대 연 3 동 Daeyeon3-dong
2	—	1	—	—	—	—	—	—	대 연 4 동 Daeyeon4-dong
2	6	6	—	—	—	—	—	—	대 연 5 동 Daeyeon5-dong
1	1	—	—	—	—	—	—	—	대 연 6 동 Daeyeon6-dong
5	13	7	—	—	—	—	—	—	용 호 1 동 Yongho1-dong
—	1	3	—	—	—	—	—	—	용 호 2 동 Yongho2-dong
2	4	2	—	—	—	—	—	—	용 호 3 동 Yongho3-dong
—	1	1	—	—	—	—	—	—	용 호 4 동 Yongho4-dong
2	—	3	—	—	—	—	—	—	용 당 동 Yongdang-dong
—	2	5	—	—	—	—	—	—	감 만 1 동 Gamman1-dong
—	4	2	—	—	—	—	—	—	감 만 2 동 Gamman2-dong
—	—	2	—	—	—	—	—	—	우 암 동 Uam1-dong
1	2	3	—	—	—	—	—	—	문 현 1 동 Munhyeon1-dong
—	1	1	—	—	—	—	—	—	문 현 2 동 Munhyeon2-dong
3	4	1	—	—	—	—	—	—	문 현 3 동 Munhyeon3-dong
3	3	3	—	—	—	—	—	—	문 현 4 동 Munhyeon4-dong

자료 : 문화관광체육과

Source : Culture, Tourism and Sports Division

2021 40th NAM-GU
STATISTICAL YEARBOOK

XII

재 정

PUBLIC FINANCE



1. 예 산 규 모

Budget of General Government

단위 : 백만원

Unit : million won

연 별 Year	총 예 산 Total amount of budget		일 반 회 계 General account		특 별 회 계 Special account	
	금 액 Value	증 가 율 (%) Rate of increase	금 액 Value	증 가 율 (%) Rate of increase	금 액 Value	증 가 율 (%) Rate of increase
2016	385,316	9.3	366,558	8.5	18,758	27.6
2017	406,670	5.5	389,771	6.3	16,899	-9.9
2018	432,439	6.3	412,048	5.7	20,391	20.7
2019	511,677	18.3	488,339	18.5	23,338	14.4
2020	678,617	33	659,372	35	19,245	-17.5

자료 : 기획담당관

Source : Planning Division

2. 지방세 부담

Local Tax Burden

단위 : 명

Unit : person

연 별 Year	지 방 세 (천원) Local taxes (Thousand won)			인 구 (명) Population	1인당 부담액 (원) Tax burden per capita(won)	세 대 ¹⁾ (세대) Households	세대당 부담액 (원) Tax burden per household(won)
	계 Total	직접세 Direct taxes	간접세 Indirect taxes				
2016	220,339,840	220,339,840	—	278,779	790,375	113,791	1,936,356
2017	184,157,657	184,157,657	—	273,854	672,467	113,898	1,616,865
2018	347,458,797	347,458,797	—	279,917	1,241,292	117,558	2,955,637
2019	232,159,464	232,159,464	—	274,480	845,816	117,397	1,977,559
2020	361,742,459	361,742,459	—	267,731	1,351,141	117,876	3,068,839

자료 : 세무2과

주 : 1) 외국인, 외국인 세대 제외

Source : Tax Collection Division 2

Note : 1) Excluding Foreigner, Household Foreign

3. 지방세 징수

Collection of Local Taxes

단위 : 백만원

Unit : million won

연 별 Year	합 계 Total			보 통 세 Ordinary taxes						
	광역시세 Metropolitan City Tax	구 세 District Tax		광 역 시 세 Metropolitan City tax						
				취득세 Acquisition tax	주민세 (균등세) Inhabitant tax	레저세 Leisure tax	자동차세 Automobile tax	지방소득세 Local income tax	지방소비세 Local Consumption	담배 소비세 Tobacco tax
2016	220,340	171,123	49,217	56,486	1,486	—	15,911	74,041	—	—
2017	184,157	133,878	50,279	46,103	1,552	—	16,084	47,529	—	—
2018	347,459	289,251	58,208	111,035	1,597	—	16,412	131,743	—	—
2019	232,159	165,245	66,914	58,738	1,644	—	17,264	68,111	—	—
2020	361,743	288,560	73,183	88,414	1,634	—	17,444	150,779	—	—
부과액(A) Levy	371,737	296,876	74,861	89,408	1,852	—	19,306	151,871	—	—
징수액(B) Collection	361,743	288,560	73,183	88,414	1,634	—	17,444	150,779	—	—
징수율(C) Ratio	97.3%	97.2%	97.8%	98.9%	88.2%	—	90.4%	99.3%	—	—

보 통 세 Ordinary taxes					목 적 세 Objective taxes		과 년 도 수 입 Revenue from previous year		연 별 Year
구 세 District Tax					광역시세 Metropolitan City tax		광역시세 Metropolitan City tax	구 세 District Tax	
재산세 Property tax	등록면허세 Regisritration license	주 민 세 (재산분) Resident (Pro Rate Property)	주 민 세 (종업원분) Resident (Pro Rate Employee)	지방소비세 Local Consumption	지역자원 시설세 Regional Resources Facilities tax	지방교육세 Local education tax			
35,111	8,796	435	3,722	－	4,490	15,599	3,110	1,153	2016
38,281	6,726	463	4,162	－	4,609	14,635	3,366	647	2017
45,962	8,117	478	4,569	－	5,394	20,975	2,095	－918	2018
50,952	9,904	503	4,775	－	6,096	18,177	－4,785	780	2019
54,239	9,778	505	4,858	3,193	6,160	21,477	2,652	610	2020
55,181	9,805	518	4,858	3,193	6,232	22,242	5,965	1,306	부과액(A) Levy
54,239	9,778	505	4,858	3,193	6,160	21,477	2,652	610	징수액(B)Collection
98.3%	99.7%	97.5%	100%	100%	98.8%	96.6%	44.5%	46.7%	징수율(B/A) Ratio

자료 : 세무2과

Source : Tax Affairs Division 2

4. 세외수입 과징

Levy—Collection of Non-Tax Revenue

단위 : 천원

Unit : thousand won

연별 및 세목별 Year & Items		부과액(A) Levy	징수액(B) Collection	결 손 Loss	미 수 액 Uncollected amount	비 율 (B/A) Ratio
2016		36,686,823	23,589,082	211,178	12,886,563	64.3
2017		29,533,357	16,290,743	522,515	12,720,099	55.2
2018		36,361,148	21,149,130	291,908	14,920,110	58.2
2019		39,095,612	25,514,816	677,196	12,903,600	65.3
2020		38,282,329	23,017,415	2,488,969	12,775,945	60.1
경 상 적 세외수입 Non-Tax Revenue of Current	합 계 Total	16,326,427	16,263,667	0	62,760	99.6
	재산임대수입 Property rent revenues	245,368	196,326	—	49,042	80.0
	사용료수입 Revenues of rents	697,227	685,151	—	12,076	98.3
	시장사용료 Marketusagefree	—	—	—	—	—
	기타사용료 Otherfree	697,227	685,151	—	12,076	98.3
	수수료수입 Revenues of fees	5,304,360	5,302,718	—	1,642	99.9
	관공업수입 Income from public	—	—	—	—	—
	증지수입 Income from Certificate Stamps	606,872	605,732	—	1,140	99.8
	폐기물수거수수료 Commission from Waste Collection	3,847,673	3,847,673	—	0	100
	기 타 수 수 료 Other Commissions	849,815	849,313	—	502	99.9
	사업장생산수입 Bussiness Income	—	—	—	—	—
	주차요금수입 Residing Income	—	—	—	—	—
	기타사업수입 Other Income	—	—	—	—	—
	징수교부금 Financial grants	8,367,629	8,367,629	—	—	100
	이자수입 Interest	1,711,843	1,711,843	—	—	100
임 시 적 세외수입 Non-Tax Revenue of Temporar y	합 계 Total	21,955,902	6,753,748	2,488,969	12,713,185	
	재산매각수입 Property disposal	166,017	166,017	—	—	100
	부담금 Burden incomes	133,972	63,133	—	70,839	47.1
	과징금및과태료등 Fines and penalties etc	2,823,802	1,356,972	1,290	1,465,540	48.1
	기타수입 Other income	5,837,950	3,722,986	1,003	2,113,961	63.8
	불용품매각대금 oney from selling unused utensilscompensations	50,375	50,375	—	—	100
	변 상 금 Forfeits	—	—	—	—	—
	위 약 금 Income from Negligence Fines	—	—	—	—	—
	과태료수입 Income from disposition Fee for Arrears	—	—	—	—	—
	체납처분수입 Non-taxIncome	—	—	—	—	—
	기타잡수입 Miscellaneous	5,787,575	3,672,611	1,003	2,113,961	63.5
	과년도수입 Revenue from previous year	12,994,161	1,444,640	2,486,676	9,062,845	11.1

자료 : 세무2과

주 : 세외수입 특별회계는 제외한 금액임

Source : Tax Collection Division 2

Note : Excluding Non-Tax Revenue of special account

5. 쓰레기 봉투 판매수수료 과징

Commission Levy of Selling Garbage Plastic Bag

단위 : 천원

Unit : thousand won

연 별 Year	부 과 액 (A) Levy		징 수 액 (B) Collection		비 율(B/A) Ratio
	건 수 Number	금 액 Value	건 수 Number	금 액 Value	
2016	733	3,215,122	733	3,215,122	100
2017	692	3,348,172	692	3,348,172	100
2018	644	3,667,799	644	3,667,799	100
2019	630	3,618,857	630	3,618,857	100
2020	625	3,839,872	625	3,839,872	100

자료 : 자원순환과

Source : Resources circulation Division

6. 공 유 재 산

Public Properties Commonly Owned by Gu

단위 : 천㎡, 천원

Unit : 1,000㎡, thousand won

연 별 Year	총평가액 Total Value	토 지 Land		건 물 Building		기 계 기 구 Machinery		선 박 Vessels		
		면 적 Area	평가액 Value	면 적 Area	평가액 Value	점 Poing	평가액 Value	척 수 Boats	톤 수 Tonage	평가액 Value
2016	483,857,786	1,247	356,311,169	73	85,481,187	—	—	—	—	—
2017	501,826,924	1,255	368,557,883	78	88,402,308	—	—	—	—	—
2018	537,627,140	1,259	377,938,665	87	112,029,050	—	—	—	—	—
2019	598,359,403	1,288	414,322,365	90	126,644,309	—	—	—	—	—
2020	610,218,208	1,390	430,327,605	84	120,435,738	—	—	—	—	—

항 공 기 Aircraft		입목죽 Standing tree & Bamboo		공 작 물 Construct		기 타 Other		연 별 Year
대 Vehicle	평가액 Value	주 Tree	평가액 Value	점 Pieces	평가액 Value	수량(건) Quantity	평가액 Value	
—	—	546	453,416	4,264	41,119,073	129	492,941	2016
—	—	546	453,416	4,514	43,912,210	128	501,107	2017
—	—	547	471,216	4,865	46,742,102	128	446,107	2018
—	—	547	471,216	5,235	56,295,406	129	626,107	2019
—	—	548	481,215	5,511	58,347,332	124	626,318	2020

자료 : 재무담당관

Source : Finance Division

2021 40th NAM-GU
STATISTICAL YEARBOOK

XIII

공공행정 및 사법

PUBLIC FINANCEPUBLIC
ADMINISTRATION AND JUSTICE



1. 공무원 총괄

Summary of Government Employees

단위 : 명

Unit : person

연 별 Year	계 Total	정무직 Political appointees	일 반 직 General								별정직 Appointees	기능직 Technicians
				3급 3th garde	4급 4th garde	5급 5th garde	6급 6th garde	7급 7th garde	8급 8th garde	9급 9th garde		
2016	730	1	728	1	5	44	182	210	221	65	1	—
2017	747	1	745	1	5	45	186	215	226	67	1	—
2018	764	1	762	1	5	45	190	220	231	70	1	—
2019	787	1	784	1	5	47	196	226	238	71	2	—
2020	826	1	823	1	7	49	205	237	250	74	2	—
구 Gu	521	1	518	1	5	24	149	158	151	30	2	—
보 건 소 Public Health Center	51	—	51	—	1	4	8	13	22	3	—	—
도 서 관 Library	24	—	24	—	—	1	3	5	10	5	—	—
시설관리사업소 Affiliated agencies	14	—	14	—	—	1	3	5	4	1	—	—
동행정복지센터 Dong Community service center	198	—	198	—	—	17	37	51	58	35	—	—
의회사무국 Bureau of National Assembly	18	—	18	—	1	2	5	5	5	—	—	—

자료 : 기획담당관

Source : Planning Division

2. 구 공무원

Government Employees of Gu

단위 : 명

Unit : person

연별 및 실·과별 Year & Office Department	계 Total	정무직 Political appoint ees	일 반 직 General									별정직 Appoint ees	기능직 Technic ians
			소계 Total	3급 3th garde	4급 4th garde	5급 5th garde	6급 6th garde	7급 7th garde	8급 8th garde	9급 9th garde			
2016	468	1	466	1	3	20	140	135	142	21	1	—	
2017	467	1	465	1	3	20	139	138	140	24	1	—	
2018	478	1	476	1	3	20	139	142	144	27	1	—	
2019	488	1	485	1	3	22	140	148	144	27	2	—	
2020	521	1	518	1	5	24	149	158	151	30	2	—	
기 획 담 당 관 Planning Division	21	—	21	—	1	1	8	5	6	—	—	—	
재 무 담 당 관 Finance Division	26	—	26	—	—	1	8	7	9	1	—	—	
소 통 감 사 담 당 관 Communication and Audit Division	19	—	19	—	—	1	7	7	4	—	—	—	
미 래 성 장 담 당 관 Future Growth Division	11	—	11	—	—	1	5	4	1	—	—	—	
행 정 지 원 과 Administrative Support Division	29	1	26	1	1	1	7	6	8	2	2	—	
세 무 1 과 Tax Affairs Division1	26	—	26	—	—	1	10	8	7	—	—	—	
세 무 2 과 Tax Affairs Division2	24	—	24	—	—	1	8	6	5	4	—	—	
문 화 관 광 체 육 과 Culture, Tourism and Sports Division	15	—	15	—	—	1	6	5	2	1	—	—	
민 원 여 권 과 Civil Service & Passport Division	21	—	21	—	—	1	6	5	8	1	—	—	
일 자 리 경 제 과 Employment & Economic Division	20	—	20	—	1	1	6	6	5	1	—	—	
도 시 재 생 과 Urban Regeneration Division	16	—	16	—	—	1	5	5	4	1	—	—	
환 경 위 생 과 Environment & Sanitation Division	22	—	22	—	—	1	4	11	5	1	—	—	
자 원 순 환 과 Resources circulation Division	24	—	24	—	—	1	7	8	8	—	—	—	
공 원 녹 지 과 Park & Greenery Division	14	—	14	—	—	1	4	5	4	—	—	—	
복 지 정 책 과 Welfare Policy Division	17	—	17	—	1	1	5	4	4	2	—	—	
평 생 교 육 과 Life long Education Division	15	—	15	—	—	1	4	4	5	1	—	—	
주 민 복 지 과 ResidentwelfareDivision	17	—	17	—	—	1	4	8	4	—	—	—	
여 성 아 동 과 Woman & ChildDivision	18	—	18	—	—	1	5	6	6	—	—	—	
생 활 보 장 과 Living Security Division	29	—	29	—	—	1	6	13	6	3	—	—	
안 전 총 괄 과 General Safety Division	29	—	29	—	1	1	6	7	12	2	—	—	
교 통 행 정 과 Transportation Management Division	28	—	28	—	—	1	8	7	9	3	—	—	
건 설 과 Construction Division	26	—	26	—	—	1	7	7	10	1	—	—	
건 축 과 Architecture Division	30	—	30	—	—	1	7	8	10	4	—	—	
토 지 정 보 과 Land Information Division	24	—	24	—	—	1	6	6	9	2	—	—	

자료 : 기획담당관

Source : Planning Division

3. 동 공무원

Government Employees of Dong

단위 : 명

Unit : Person

동 별 Dong	계 Total	일 반 직 General						별정직 Appointees	기능직 Technicians
		소계 Total	5급 5th garde	6급 6th garde	7급 7th garde	8급 8th garde	9급 9th garde		
2016	176	176	17	26	51	50	32	—	—
2017	184	184	17	30	51	54	32	—	—
2018	189	189	17	33	51	54	34	—	—
2019	197	197	17	37	51	57	35	—	—
2020	198	198	17	37	51	58	35	—	—
대 연 1 동 Daeyeon1-dong	13	13	1	3	3	3	3	—	—
대 연 3 동 Daeyeon3-dong	15	15	1	3	4	4	3	—	—
대 연 4 동 Daeyeon4-dong	11	11	1	2	3	3	2	—	—
대 연 5 동 Daeyeon5-dong	11	11	1	2	4	3	1	—	—
대 연 6 동 Daeyeon6-dong	11	11	1	2	2	3	3	—	—
용 호 1 동 Yongho1-dong	17	17	1	2	5	6	3	—	—
용 호 2 동 Yongho2-dong	12	12	1	3	3	2	3	—	—
용 호 3 동 Yongho3-dong	12	12	1	2	3	3	3	—	—
용 호 4 동 Yongho4-dong	9	9	1	2	2	4	—	—	—
용 당 동 Yongdang-dong	9	9	1	2	2	3	1	—	—
감 만 1 동 Gamman1-dong	11	11	1	2	3	3	2	—	—
감 만 2 동 Gamman2-dong	9	9	1	2	2	3	1	—	—
우 암 동 Uam1-dong	13	13	1	2	3	5	2	—	—
문 현 1 동 Munhyeon1-dong	12	12	1	2	3	4	2	—	—
문 현 2 동 Munhyeon2-dong	11	11	1	2	3	3	2	—	—
문 현 3 동 Munhyeon3-dong	11	11	1	2	3	3	2	—	—
문 현 4 동 Munhyeon4-dong	11	11	1	2	3	3	2	—	—

자료 : 기획담당관

Source : Planning Division

4. 경찰 공무원

Police Officials

단위 : 명

Unit : person

연 별 Year	합계 Total	경찰청 소속 Belong to the National Police Agency			해양경찰청 소속 Belong to the Korea Coast Guard			
		지방경찰청 Regional police agency	경찰서 Police station	지구대 파출소 Precinct, Police box	지방해양 경찰청 Regional coast guard	해양 경찰서 Coast guard station	파출소, 출장소 등 Coast guard box & branch office	
2016	760	760	—	341	419	—	—	—
2017	756	756	—	342	414	—	—	—
2018	623	623	—	336	287	—	—	—
2019	596	596	—	335	261	—	—	—
2020	597	597	—	335	262	—	—	—

자료 : 부산지방경찰청, 부산해양경찰서
주 : 정원기준(경찰관 정원, 일반기능직 제외)

Source : Busan Metropolitan Police Agency, Busan Maritime Police Station
Note : Based on fixed numbers

5. 소방 공무원 Fire-fighting Officials

단위 : 명

Unit : person

연 별 Year	소 방 직 Fire-fighting service										
	소방정감 Deputy Fire Commissioner	소방감 Assistant Fire Commissioner	소방준감 Chief Superinten dent	소방정 Fire Chief	소방령 Deputy Fire Chief	소방경 Fire Captain	소방위 Fire Lieutenant	소방장 Fire Sergeant	소방교 Senior Firefighter	소방사 Firefighter	
2016	103	—	—		—	—	4	20	27	23	29
2017	102	—	—	—	—	—	4	19	27	23	29
2018	110	—	—	—	—	—	4	26	29	23	28
2019	260	—	—	—	1	4	16	17	31	73	118
2020	277	—	—	—	1	6	16	21	31	73	129

일반직 General service	기타직 others	의용소방대 Volunteer firemen		여성 의용 소방대원 Woman Volunteer firemen		연 별 Year
		대수 Numer	인원수 Persons	대수 Numer	인원수 Persons	
—	—	4	82	4	83	2016
—	—	4	82	4	83	2017
—	—	4	—	4	—	2018
—	—	4	—	4	—	2019
—	—	4	217	4	178	2020

자료 : 남부소방서
주 : 정원기준

Source : Nambu fire station
Note : Based on fixed numbers

6. 소방장비(신서식)

Fire-Fighting Equipment

단위 : 대, 개소

Unit : vehicle, place

연 별 Year	합 계 Total	특 수 소 방 차 Special fire vehicle														
		고 가 차 Aerial ladder truck							굴 절 차 Aerial ladder platform							방수탑차 Drainage truck
		55m	53m	50m	46m	40m	32m	45m	41m	35m	27m	18,5m	22m			
2018	41	1	—	1	—	—	—	—	1	—	—	—	1	—	—	
2019	41	1	—	1	—	—	—	—	1	—	—	—	1	—	—	
2020	40	1	—	1	—	—	—	—	1	—	—	—	1	—	—	

특 수 소 방 차 Special fire vehicle									
화확차 Chemical truck				배연차 Exhaust truck	구조공작차 Rescuevehicle	제독차 Detoxica-tion	화생방차 Chemical truck	조명차 · 조연차 Flood-light truck	구조버스 Rescuebus
내폭 Inplosire	고성능 High powered	일반 General							
1	—	—	1	2	1	—	—	—	1
1	—	—	1	2	1	—	—	—	1
1	—	—	1	2	1	—	—	—	1

특 수 소 방 차 Special fire vehicle										연 별 Year
펌프차 Pumper			물탱크차 Watertank truck	구급차 Ambulance		지휘차 Fire command vehicle	재난 지원차 Disaster support car			
대형 Large size	중형 Middle size	소형 Small size		승합형 Bus	화물형 Truck					
7	—	6	1	5	7	7	—	1	3	2018
7	—	6	1	5	7	7	—	1	3	2019
7	—	6	1	5	7	7	—	1	3	2020

자료 : 남부소방서

Source : Nambu fire station

6. 소방장비(신서식)(계속)

Fire-Fighting Equipment(Cont'd)

단위 : 대, 개소

Unit : vehicle, place

연 별 Year	특 수 소 방 차 Special fire vehicle							
	홍보차 Publicity car	점검차 Inspection car	순찰차 Patrol car	화재조사차 Fireinquiry car	굴삭기 Excavator	견인차 Wrecker	미분무 가스소방차 Atomized gas fire trucks	기타 Others
2018	-	1	1	1	-	-	-	3
2019	-	1	1	1	-	-	-	3
2020	-	1	1	1	-	-	-	3

행 정 차 Official duty car					기 타 Others					연 별 Year
유조차 Oil Tank car	행정차 Passenger car			교육용차 Educational car	이륜차 Two wheeled vehicle	트레일러 Trailer	헬기 Fire helicopter	소방구조정 Fire Rescue ship		
	승용차 Passenger car	승합차 Bus	화물차 Truck							
-	1	-	1	-	-	3	-	-	2018	
-	1	-	1	-	-	3	-	-	2019	
-	1	-	1	-	-	2	-	-	2020	

자료 : 남부소방서

Source : Nambu fire station

7. 교통사고 건수(자동차)

Traffic Accidents (Motor Vehicles)

단위 : 건, 명

Unit : case, person

연 별 Year	사고(건) Accident (in case)	사망(명) Death (in person)	부상(명) Injury (in person)	사고유형별 교통사고 건수 By type of traffic accident				
					차대사람 Vehicle to person	차대차 Vehicle to vehicle	차량단독 Vehicle only	철 도 건널목 Railway crossing
2016	1,346	18	1,813	1,346	408	900	38	—
2017	1,394	9	1,832	1,394	373	941	56	24
2018	1,339	11	1,820	1,339	392	909	38	—
2019	901	5	1,175	901	267	605	29	—
2020	762	6	1,023	762	177	561	24	—

자 동 차 종 류 별 By vehicle type							연 별 Year
	승용차 car	승합차 Bus	화물 Truck	특수 Special vehicle	이륜차 Two-wheeled vehicle	기타 Others	
1,346	919	76	119	—	142	90	2016
1,394	940	82	130	22	103	117	2017
1,339	916	71	120	—	157	75	2018
901	589	52	90	27	103	40	2019
762	523	38	62	21	83	35	2020

자료 : 남부경찰서

Source : Nambu police office

8. 장소별 화재발생 Fire Occurrence by Location

단위 : 건

Unit : case

연 별 Year	합계 Total	주 거 Residential			비 주 거 Non-residential					
		단독주택 Detached dwelling	공동주택 Apartment House	기타주택 Other Housing	학교 Schools	일반업무 General Business	판매시설 Sales Facilities	숙박시설 Hotel, INNS	종교시설 Religious Facilities	의료시설 Medical Facilities
2016	197	27	46	—	3	5	7	1	1	5
2017	224	36	50	—	3	6	1	4	—	—
2018	214	32	52	2	4	9	4	2	—	1
2019	239	46	77	—	1	10	8	2	2	1
2020	248	35	86	1	2	9	11	1	1	3

비 주 거 Non-residential						위험물 (가스 제조소 등) Dangerous (gas, manufacturing etc)	운송 (차량, 철도 등) Transportati on (car, train etc)	임야 Land	기타 Others	연 별 Year
공장 및 창고 Factory, Warehouse	작업장 Workshop	위락오락 시설 Amusement Entertainment	음식점 Restaurants	일반서비스 시설 General Service Facilities	기타 Others					
2	—	2	29	11	15	—	11	—	32	2016
4	3	5	26	8	10	—	22	1	45	2017
0	1	2	22	9	23	1	21	2	27	2018
2	1	3	30	7	5	—	21	1	22	2019
4	—	4	23	2	19	—	16	1	30	2020

자료 : 남부경찰서

Source : Nambu police office

9. 불법 주·정차 단속

Management of Unlawful Parking and Stoppage

단위 : 건, 천원

Unit : case, thousand won

연 별 Year	불 법 차 량 단 속 Management of Unlawful				과 태 료 부 과 Imposition		부 과 제 외 Excluding Imposition
		구 Gu	동 Dong	경 찰 Police	건 수 Number	금 액 Value	
2016	68,065	68,041	—	24	64,132	2,342,759	2,083
2017	62,463	62,447	—	16	58,457	2,137,168	2,581
2018	56,914	56,905	—	9	54,235	1,975,977	1,756
2019	41,756	41,755	—	1	40,329	1,466,136	1,164
2020	43,473	43,473	—	—	39,749	1,433,307	1,469
1월	2,501	2,501	—	—	2,294	82,716	94
2월	2,972	2,972	—	—	2,725	98,281	107
3월	1,617	1,617	—	—	1,476	53,252	41
4월	3,546	3,546	—	—	3,243	116,921	194
5월	4,731	4,731	—	—	4,323	155,893	141
6월	4,347	4,347	—	—	3,975	143,329	127
7월	4,084	4,084	—	—	3,733	134,613	146
8월	3,905	3,905	—	—	3,566	128,608	130
9월	3,264	3,264	—	—	2,980	107,489	118
10월	3,379	3,379	—	—	3,087	111,324	127
11월	4,336	4,336	—	—	3,965	142,930	119
12월	4,791	4,791	—	—	4,382	157,951	125

자료 : 교통행정과

Source : Transportation Management Division

10. 풍 수 해 발 생

Damage from Storms and Floods

단위 : 명, ha, 천원

Unit : person, ha, thousand won

연 별 Year	사망 및 실종 Dead and missing	이재민 Refugees	침수면적 Flooded area	피 해 액 Amount of damage					
					건 물 Building	선 박 Vessels	농경지 Farming land	공공시설 Public facilities	기 타 Others
2016	-	-	-	2,608,560	-	-	-	2,608,560	-
2017	-	-	-	15,395	10,200	-	-	5,195	-
2018	-	-	-	1,426,900	900	-	-	1,426,000	-
2019	-	-	-	-	-	-	-	-	-
2020	-	-	-	680,036	176,700	-	-	503,336	-

자료 : 안전총괄과

Source : General Safety Division

11. 행정사, 부동산중개업

Administrative Scriveners, Real Estate Agency

단위 : 개소

Unit : place

연 별 Year	행 정 사 Administrative scriveners	부 동 산 중 개 업 Real estate agency			
			법 인 Corporation	공인중개사 Certified agents	중 개 인 Agents
2016	17	459	2	444	13
2017	15	478	3	465	10
2018	17	496	3	485	8
2019	18	436	2	426	8
2020	20	458	2	448	8

자료 : 안전총괄과

Source : General Safety Division

2021 40th NAM-GU
STATISTICAL YEARBOOK

XIV

구의회 활동

ACTIVITY OF GU-ASSEMBLY



1. 의 원 정 수

Number of Assemblymen

단위 : 명

Unit : person

연별 및 동별 Year & Dong	의원정수 Number of assemblymen	1선거구당 Per 1 electoral district		
		1명 1 person	2명 2 person	3명 3 person
2016	15	—	5	1
2017	15	—	5	1
2018	14	—	6	—
2019	14	—	6	—
2020	14	—	6	—

자료 : 남구 의회사무국

Source : Nam-gu District Council Affairs bureau

주 : 대연1·4·6동 2명, 대연3·5동 2명, 용호1동 2명, 용호2·3·4동 2명,
용당·감만·우암동 2명, 문현동 2명, 비례대표 2명

2. 본회의 운영

Operation of Plenary Session

단위 : 건

Unit : case

연별 및 회기별 Year & Session	소집회수 Number of summons	회기일수 Days of session	본회의 days of general meeting	의 안 처 리 Bill handling					청 원 Petition	구정질문 Question	총회의 Hours of meeting	1일평균시 간 Average hours per 1day meeting
				원안가결 Passing a bill as drafted	수정가결 Passing a bill as amended	부 결 Rejection	철회 With drawal					
2016	10	81	35	69	63	5	1	—	—	2	—	—
2017	9	81	19	68	62	5	—	1	—	—	—	—
2018	8	95	26	69	62	2	—	5	—	2	—	—
2019	13	94	27	110	87	7	10	6	—	—	—	—
2020	12	87	23	94	81	13	—	—	—	1	—	—
정례회 General	2	41	6	29	25	4	—	—	—	1	—	—
임시회 Temporary	10	46	17	65	56	9	—	—	—	—	—	—

자료 : 남구 의회사무국

Source : Nam-gu District Council Affairs bureau

3. 구 정 질 문

Questions for the Administration

단위 : 건

Unit : case

연별 및 회기별 Year & Session	계 Total	기 획 총 무 Planning general affairs	재 무 경 제 Finance economy	보 사 복 지 Health and social affairs welfare	도 시 교 통 City transportation	환 경 위 생 Environment Housing	건 설 주 택 Construction Housing	문 화 체 육 Culture physical education	기 타 Others
2016	2	-	-	-	-	-	2	-	-
2017	-	-	-	-	-	-	-	-	-
2018	2	2	-	-	-	-	-	-	-
2019	1	1	-	-	-	-	-	-	-
2020	1	-	-	-	-	-	-	-	1
정례회 General	1	-	-	-	-	-	-	-	1
임사회 Temporary	-	-	-	-	-	-	-	-	-

자료 : 남구 의회사무국

Source : Nam-gu District Council Affairs bureau

4. 의 안 처 리

Bill Handling

단위 : 건

Unit : case

연별 및 의안별 Year & Bill	접 수 Receipt	처 리 Management							미 처 리 Unsettled
		가 결 Pass		부 결 Rejection	폐 기 Abrogation	계 류 Pending	철회 Withdrawal		
		원 안 Draft	수 정 Amend						
2016	76	76	68	5	2	—	1	—	—
2017	69	69	62	5	—	—	1	1	—
2018	74	74	62	2	—	2	3	5	—
2019	116	110	85	7	10	—	2	6	9
2020	98	98	81	13	—	1	3	—	—
예 산 안 Budget Bill	6	6	4	2	—	—	—	—	—
결 산 안 Balance Bill	2	2	2	—	—	—	—	—	—
조 례 Ordinance	61	61	49	11	—	—	1	—	—
의 원 발 의 Assembly Suggestion	27	27	23	4	—	—	—	—	—
구 청 제 출 Introduction into ward office	34	34	26	7	—	—	1	—	—
승인동의안 Approval Consent Bill	18	18	16	—	—	—	2	—	—
운용계획안 Use Plan Bill	—	—	—	—	—	—	—	—	—
건 의 안 Proposal Bill	—	—	—	—	—	—	—	—	—
규 칙 안 Rule Bill	2	2	1	—	—	1	—	—	—
결 의 안 Decision Bill	4	4	4	—	—	—	—	—	—
중 요 의 안 Important Bill	—	—	—	—	—	—	—	—	—
청 원 Petition	—	—	—	—	—	—	—	—	—
기 타 Others	5	5	5	—	—	—	—	—	—
재 의 안 Reconsideration	—	—	—	—	—	—	—	—	—

자료 : 남구 의회사무국

Source : Nam-gu District Council Affairs bureau

2021 40th NAM-GU
STATISTICAL YEARBOOK

XV

부 록

APPENDIX



1. 도서(島嶼)현황

Status of Islands

도 서 명	위 치 (번지)	면 적 (㎡)	지 적 공 부 등 록 일 자	유 인	무 인
흑석도(방패섬)	용호동 936	2,166	1978. 5. 31	—	○
흑석도(솔 섬)	용호동 937	5,505	1978. 5. 31	—	○
오륙도(수리섬)	용호동 938	5,313	1978. 5. 31	—	○
오륙도(송곳섬)	용호동 939	2,073	1978. 5. 31	—	○
오륙도(굴 섬)	용호동 940	9,716	1978. 5. 31	—	○
오륙도(등대섬)	용호동 941	3,416	1978. 5. 31	—	○
나 암(거무섬)	용호동 942	2,728	1978. 5. 31	—	○

자료 : 토지정보과

Source : Land Information Division

2. 자매결연도시 및 행정협정도시

The Present Condition of Sister Cities and Administrative Agreement Cities

◇ 자매결연도시(Sister Cities)

단위 : 인구 - 천명, 면적 - km²Unit : population - thousand person, area - km²

국가별 Nation	도시별 City	결 연 일 자 Date of establishment	인 구 population	면 적 Area	기 온 Temperature	주 요 산 업 Major industries	도 시 특 성 characteristics of the city
한국 Korea	전라남도 함평군	2006.3.29.	32	393	13℃	<ul style="list-style-type: none"> 양파, 고구마, 한우, 낙지, 나비쌀, 왕골꽃자리 등 특산물 유명 	<ul style="list-style-type: none"> 서해안 교통의 요충지로 접근성이 우수 광주, 목포등 대도시권과 인접 생활여건 양호 나비축제, 자연생태공원 등 사계절 테마형 관광자원 보유
	경상북도 상주시	2017.6.28.	97	1,254	12~13℃	<ul style="list-style-type: none"> 쌀, 명주 감나무가 가장 많은 고장으로 꽃감이 특산물로 유명 	<ul style="list-style-type: none"> 경상북도 서북쪽의 내륙에 위치한 도농복합형 도시 천혜의 관광자원 경천대, 도남서원 등 뿌리깊은 전통과 아름다운 문화유산 보유

◇ 행정협정도시(Administrative agreement city)

단위 : 인구 - 천명, 면적 - km²Unit : population - thousand person, area - km²

국가별 Nation	도시별 City	결 연 일 자 Date of establishment	인 구 population	면 적 Area	기 온 Temperature	주 요 산 업 Major industries	도 시 특 성 characteristics of the city
중 국 China	하북성 진황도시 (河北省 秦皇島市)	96. 3. 13.	2,570	7,523	10℃	<ul style="list-style-type: none"> 유리, 금, 흑연, 동, 철, 아연, 석탄 새우, 해삼, 해파리, 게 등 해산물 	<ul style="list-style-type: none"> 난온대 반습윤 대륙성 대외개방 연해항구도시로 관광피서지임


자료 : 기획담당관, 행정지원과

Source : Planning Division, Administrative Support Division

3. 남 구 기 구 표

Organization Table of Nam-Gu

2020. 12. 31. 기준



4. 역대 구청장

Chronological Status of Ward Chief

대 순 No.	직 급 Official title	성 명 Name	재 임 기 간 Period of being office	후 임 지 Moving matters
1	서 기 관	노 봉 섭	1975. 10. 15. ~ 1976. 08. 04.	부산시 민방위국장
2	서 기 관	강 판 녕	1976. 08. 05. ~ 1978. 08. 01.	부산시 북구청장
3	부 이 사 관	배 상 환	1978. 08. 02. ~ 1980. 07. 09.	의 원 면 직
직대	지 방 서 기 관	전 규 윤	1980. 07. 10. ~ 1980. 07. 31.	부 구 청 장
4	부 이 사 관	김 준 상	1980. 08. 01. ~ 1981. 06. 30.	부산직할시 내무국장
5	"	류 정 렬	1981. 07. 01. ~ 1985. 03. 10.	부산직할시 서구청장
6	"	고 정 환	1985. 03. 11. ~ 1986. 03. 07.	영천시장
7	"	우 일 현	1986. 03. 08. ~ 1987. 07. 06.	부산직할시 내무국장
8	"	정 병 호	1987. 07. 07. ~ 1988. 12. 31.	내무부 연수원 입교
9	"	서 동 진	1989. 01. 01. ~ 1991. 07. 15.	부산직할시 동래구청장
10	"	우 일 현	1991. 07. 16. ~ 1992. 05. 01.	부산직할시 시의회 사무처장
11	"	신 종 관	1992. 05. 02. ~ 1993. 01. 17.	내무부 연수원 입교
12	"	박 춘 근	1993. 01. 18. ~ 1993. 12. 31.	부산교통공단 기획이사
13	"	최 인 섭	1994. 01. 03. ~ 1994. 04. 29.	부산직할시 기획관리실장
14	"	차 정 호	1994. 04. 30. ~ 1995. 06. 30.	종합개발사업기획단장
15 (민선1기)	지 방 정 무 직	이 영 근	1995. 07. 01. ~ 1998. 06. 30.	
16 (민선2기)	"	이 영 근	1998. 07. 01. ~ 2002. 06. 30.	
17 (민선3기)	"	전 상 수	2002. 07. 01. ~ 2006. 06. 30.	
18 (민선4기)	"	이 종 철	2006. 07. 01. ~ 2010. 06. 30.	
19 (민선5기)	"	이 종 철	2010. 07. 01. ~ 2014. 06. 30.	
20 (민선6기)	"	이 종 철	2014. 07. 01. ~ 2018. 06. 30.	
21 (민선7기)	"	박 재 범	2018. 07. 01. ~ 현재	

5. 역대 부구청장

Chronological Status of Vice Ward Chief

대 순 No.	직 급 Official title	성 명 Name	재 임 기 간 Period of being in office	후 임 지 Moving matters
1	지 방 서 기 관	정 철 진	1975. 10. 15. ~ 1977. 02. 17.	중구 부구청장
2	"	최 춘 택	1977. 02. 18. ~ 1978. 04. 14.	주택건설사업소장
3	"	정 철 진	1978. 04. 15. ~ 1978. 08. 15.	해운대출장소장
직대	지 방 행 정 사 무 관	신 종 관	1978. 08. 16. ~ 1979. 03. 08.	승 진
4	지 방 서 기 관	신 종 관	1979. 03. 09. ~ 1979. 04. 30.	시 재무국 세무조사 담당관
5	"	우 태 복	1979. 05. 01. ~ 1980. 04. 08.	의 원 면 직
6	"	전 규 윤	1980. 04. 11. ~ 1980. 08. 25.	시 산업국 양정과장
7	"	김 상 원	1980. 09. 02. ~ 1982. 04. 14.	시 도시계획국 주택지도 담당관
8	"	이 각 우	1982. 04. 15. ~ 1984. 06. 11.	영도구 부구청장
9	"	안 동 업	1984. 06. 12. ~ 1985. 06. 30.	서구 부구청장
10	지 방 부 이 사 관	서 종 수	1985. 07. 01. ~ 1986. 08. 15.	강서출장소장
11	"	박 선 종	1986. 08. 16. ~ 1988. 06. 14.	부산직할시 보사국장
12	"	차 정 호	1988. 06. 15. ~ 1989. 06. 06.	부산직할시 서구청장
13	"	김 주 호	1989. 09. 27. ~ 1991. 01. 10.	부산직할시 공무원교육원
직대	지 방 서 기 관	문 경 배	1991. 01. 11. ~ 1991. 01. 27.	승 진
14	지 방 부 이 사 관	문 경 배	1991. 01. 28. ~ 1993. 04. 01.	공로연수파견
15	"	이 광 열	1993. 04. 16. ~ 1994. 12. 31.	해운대구 부구청장
16	부 이 사 관	신 제 철	1995. 01. 01. ~ 1997. 07. 17.	사상구 부구청장
17	지 방 부 이 사 관	권 영	1997. 07. 18. ~ 1999. 07. 28.	공로연수파견
18	"	김 을 희	1999. 07. 29. ~ 1999. 12. 31.	상수도사업 본부장
19	"	김 염 훈	2000. 01. 01. ~ 2000. 11. 06.	부산광역시 중소기업종합지원센터 본부장

5. 역대 부구청장(계속)

Chronological Status of Vice Ward Chief(Cont'd)

대 순 No.	직 급 Official title	성 명 Name	재 임 기 간 Period of being in office	후 임 지 Moving matters
20	"	이 익 주	2000. 11. 07. ~ 2002. 02. 27.	부산광역시 건설본부 차장
21	"	김 병 룰	2002. 02. 28. ~ 2003. 12. 31.	사망
22	"	배 태 수	2004. 01. 31. ~ 2005. 01. 24.	부산광역시
23	"	배 수 태	2005. 01. 25. ~ 2006. 07. 12.	연제구 부구청장
24	"	김 영 환	2006. 07. 13. ~ 2008. 01. 07.	교육훈련파견
25	"	마 선 기	2008. 01. 08. ~ 2008. 04. 14.	명예퇴직
26	"	박 기 현	2008. 04. 15. ~ 2009. 08. 06.	부산광역시 체육회 사무처장
27	"	김 영 득	2009. 08. 07. ~ 2010. 07. 05.	명예퇴직
28	"	이 규 호	2010. 07. 06. ~ 2013. 06. 30.	동구 부구청장
29	"	이 재 학	2013. 07. 01. ~ 2015. 06. 30.	공로연수파견
30	"	홍 연 호	2015. 07. 01. ~ 2016. 12. 31.	공로연수파견
31	"	홍 경 희	2017. 01. 01. ~ 2017. 12. 31.	부산진해경제자유구역청 부산본부장
32	"	이 범 철	2018. 01. 01. ~ 2018. 06. 30.	부산광역시 문화체육관광국장
33	"	홍 경 희	2018. 07. 01. ~ 2019. 06. 30.	동래구 부구청장
34	"	조 용 래	2019. 07. 01. ~ 2021. 11. 30.	
35	"	배 병 철	2021. 12. 01. ~ 현재	

6. 동 청사 현황

Dong Office Building

단위 : m²Unit : m²

동 별 Dong	토 지 Land				건 물 Building				
	번 지 Address	지 목 The Class-ification of land	면 적 Area	소유자 Owner	구 조 Structure	연면적 Area	층 수 Floors	소유자 Owner	신축연도 Year of building
대 연 1 동 Daeyeon1-dong	대연동 984-20	대지	478.4	남구청장	철근콘크리트	1,135.7	5	남구청장	2016
대 연 3 동 Daeyeon3-dong	대연동 1858				"	595.92	2	"	2013
대 연 4 동 Daeyeon4-dong	대연동 1090-14	"	410.0	"	R.C조 스라브	684.30	2	"	1992
대 연 5 동 Daeyeon5-dong	대연동 1463-1	"	330.8	"	"	634.62	3	"	1981
대 연 6 동 Daeyeon6-dong	대연동 1888	"	516	"	철근콘크리트	1,061.24	5	"	2018
용 호 1 동 Yongho1-dong	용호동 414-47	"	516.31	"	"	637.71	2	"	1990
용 호 2 동 Yongho2-dong	용호동 517-19	"	301.8	"	"	423.5	2	"	1975
용 호 3 동 Yongho3-dong	용호동 371-2	"	408.0	"	R.C조 스라브	750.06	3	"	1983
용 호 4 동 Yongho4-dong	용호동 533-23	"	361.0	"	"	541	3	"	1984
용 당 동 Yongdang-dong	용당동 401-1	"	231.7	"	블록스라브	368.44	2	"	1977
감 만 1 동 Gamman1-dong	감만동 141-3	"	252.0	"	R.C조 스라브	455.00	3	"	1985
감 만 2 동 Gamman2-dong	감만동 20-58	"	231.0	"	"	541.68	3	"	1992
우 암 동 Uam-dong	우암동 162-15	"	384.0	"	"	402.59	3	"	1979
문 현 1 동 Munhyeon1-dong	문현동 127-10	"	370	"	"	590.67	3	"	1978
문 현 2 동 Munhyeon2-dong	문현동 546-42	"	528.0	"	"	675.67	2	"	1992
문 현 3 동 Munhyeon3-dong	문현동 205-44	"	433.0	"	"	757.01	2	"	1996
문 현 4 동 Munhyeon4-dong	문현동 366-18	"	49.90	"	"	462.8	3	"	2007

자료 : 행정지원과

Source : Administrative Support Division

7. 가로명 지정 광역시도(道)

Status of provincial Road

단위 : km

Unit : km

연 번	노 선 명	기 점 ~ 종 점 (시 전체구간)	연 장 (시 전체 연장)	포 장 율
계	18개 노선		53.9 (152.21)	100%
1	내부순환도로	49호 광장 ~ 부산항대교 (66호 광장 ~ 66호 광장)	6.0 (52.79)	100%
2	제1도시고속도로 (번영로)	광안터널(구 경계) ~ 동천삼거리 (구서IC ~ 제5부두)	4.0 (18.52)	100%
3	제2도시고속도로 (동서고가로)	감만동 ~ 문전교차로 (감만동 ~ 낙동대교)	4.8 (14.8)	100%
4	제3도시고속도로 (관문대로)	부두사거리 ~ 동천삼거리 (제5부두 ~ 삼락IC)	1.7 (13.8)	100%
5	수 영 로	문현교차로 ~ 대남교차로 (문현교차로 ~ 수영1호교 삼거리)	4.4 (8.1)	100%
6	황령대로	문전교차로 ~ 49호 광장 (범내골 교차로 ~ 49호 광장)	5.0 (5.4)	100%
7	우암로	북향로(신석대역 앞) ~ 동천교 삼거리 (북향로(신석대역 앞) ~ 동천교 삼거리)	3.3 (3.3)	100%
8	전포대로	문현교차로 ~ 문전교차로 (중앙동 사거리 ~ 교육대학 앞)	1.8 (12.0)	100%
9	진남로	대연사거리 ~ 구 경계 (대연사거리 ~ 연제구청 삼거리)	2.7 (6.4)	100%
10	용소로	용소삼거리 ~ 남부운전면허시험장 교차로 (용소삼거리 ~ 동명오거리)	1.1 (6.5)	100%
11	용호로	남부운전면허시험장 교차로 ~ 늘빛교회 앞 회전교차로 (용소삼거리 ~ 동명오거리)	2.8 (6.5)	100%
12	신선대산북로	용호동 경동아파트 ~ 동명오거리 (용소삼거리 ~ 동명오거리)	2.7 (6.5)	100%
13	동명로	용호동 경동아파트 ~ 동명오거리 (용소삼거리 ~ 동명오거리)	2.1 (6.5)	100%

자료 : 건설과

Source : Construction Division

8. 동별 행정구역 일람

Status of Administrative District by Dong

법정동	행정동	관 할 지 번	동행정복지센터 소재지
대연동	대 연 제1동	대연동 324-327, 330-336, 344-350, 352-358, 367-379, 635, 638, 639, 852, 865-867, 870-871, 873-879, 881, 882, 884-899, 901, 903, 917, 977, 980-989, 991, 992, 1002, 1003, 1006-1010, 1202의39, 1202의41, 1204의17, 1204의39, 1216-245, 1258, 1604-1628, 1632-1635(단, 1633의10, 1633의79, 1633의95, 1633의97 제외), 1306-1321, 1721-1740, 1746-1755, 1756-1757, 산158의2, 산160의1-산160의7, 산160의101, 산164의2, 산164의31, 산165의9, 산166의1, 산166의6, 산166의7, 산167의26	유엔평화로 24
	대 연 제3동	대연동 1-280(단, 133의1, 133의41, 280의1-280의4 제외), 300-314, 360-365, 388-634(598-27, 33, 44, 66, 69제외), 637, 640-720, 905-913, 1808-1842(단, 1810-1814, 1814의1, 1815, 1815의1, 1816-1818, 1818의1, 1819, 1828, 1829, 1837의1, 1842의2 제외) 1849-1855, 1912, 산1-산49, 산51-산56, 산101-산114, 산115의1, 산115의4, 산115의5, 산222-산229(단, 산223제외),	수영로 345
	대 연 제4동	대연동 722-779, 819, 841-848, 918-971, 990, 1013-1195, 1198, 1203의198, 1204(단, 1204의17, 1204의39 제외) 산180-산185, 산190-산193, 산199, 산199의1, 산199의2, 산201-산215, 산223	석포로91번길 96
	대 연 제5동	208의1-280의4, 281-299, 316-323, 328, 329의1, 329의3 329의4, 329의6, 329의10, 329의14-329의16, 329의18-329 21, 329의28, 383 -384, 1281-1299, 1344-1534, 1535의1, 1535의2, 1535의4-1535의8, 1535의15, 1536의3, 1536의4, 1536의6, 1536의8, 1536의10, 1536의23, 1536의34, 1536의50, 1536의51, 1536의54, 1536의55, 1536의59, 1536의60, 1536의66, 1552-1573(단, 1573의1, 1573의3 제외), 1611- 1684, 1741-1745, 1759, 1760, 1903, 1909, 산50, 산57-산63, 산68, 산69-산100, 산115의2, 산115의3, 산115의8, 산115의11, 산115의16, 산115의17, 산116의2, 산116의4, 산120, 산121, 산124-산127	진남로46번길 7
	대 연 제6동	대연동 1246-1255, 1265-1280, 1535의9, 1535의10, 1535의12, 1535의38, 1535의58, 1536(단, 1536의3, 1536의4, 1536의6, 1536의8, 1536의10, 1536의23, 1536의34, 1536의50, 1536의51, 1536의54, 1536의55, 1536의59, 1536의60, 1536의66 제외), 1539-1551, 1574- 1603, 1712, 1758의1-1758의11, 1758의16, 1758의18, 1761-1807, 산64-산66, 산128-산144의3, 산144의11, 산144의136, 산148의8, 산148의9, 산148의16-산148의18, 산148의21, 산148의26, 산148의28, 산148의29, 산148의31, 산148의33-산148의37, 산148의40, 산148의42, 산149, 산151의2, 산151의3, 산151의12, 산151의14, 산151의18, 산152의1, 산152의5, 산153의5, 산153의11, 산153의12, 산153의17, 산154의2	못골로 13

8. 동별 행정구역 일람(계속)

Status of Administrative District by Dong(Cont'd)

법정동	행정동	관 할 지 번	동행정복지센터 소 재 지
용호동	용 호 제 1 동	용호동 38-41, 50, 51, 66, 75-83, 90-361(179의11-179의13 포함), 369, 370, 379, 380, 386, 387, 395, 396, 406-409, 413-424, 479,483, 484, 487, 649 720(단, 720의12, 720의34, 720의39, 720의42-720의44 제외), 721-736, 907의1,907의7, 907의9,907의11,907의14,907의15,907의17, 917, 923, 924-924의18, 925의1, 926의2, 927의2, 928-935, 952-972, 산43-산70	용호로 42번길 140
	용 호 제 2 동	용호동 495, 496, 516, 517, 521-532, 542-554, 559-564, 565의1, 566, 776, 866-892,903, 907의6, 936-942,944,946-951, 산89의7, 산92, 산93, 산96 산100, 산101, 산116의1, 산117, 산140-산178, 산180-산190, 산193, 산195-산221	용호로 197번길 41
	용 호 제 3 동	용호동 1-37, 42-49, 52-65, 67-74, 84-89, 363-368, 371-378, 382-385, 388-394 (단, 390의57, 390의58 제외) 398-405, 410-412, 425-478, 488-494,497-515, 519,520, 907의3-907의5, 973-974, 산1-산42, 산104-산115, 산122-산136	동명로 145번길 33
	용 호 제 4 동	용호동 480-482, 485-486, 533-541, 555-558, 720의12, 720의34, 720의39, 720의42-720의44, 755, 894, 895, 895의2, 896-902, 943,945 산71-산73, 산76-산87, 산89의9, 산222-산224, 산227-산236, 산238, 산240-산252	용호로 216번길 10
용당동	용당동	용당동 일원(단, 546의5, 546의14, 546의15 제외)	신선로 349-4
감만동	감 만 제 1 동	감만동 73의2-616(단, 589, 590, 600제외), 산31의10-산43의21(단, 산40의5, 산40의6 제외), 산47-산72의1	우암로 71-7
	감 만 제 2 동	감만동 1-5, 8, 11-22, 26-48, 51, 52, 54, 57, 62, 65, 589-590, 600, 618-622, 산4, 산5, 산7-산12, 산14-산18, 산22, 산23, 산25, 산28-산30, 산40의5, 산40의6, 산44-산46	석포로 32-1
우암동	우암동	우암동 1-121, 122-128의1, 129-178, 179-181, 183, 184의2-184의358, 185-264, 산1-64	우암로 190-15

8. 동별 행정구역 일람(계속)

Status of Administrative District by Dong(Cont'd)

법정동	행정동	관 할 지 번	동주민센터 소 재 지
문현동	문 현 제 1 동	문현동 1-126의9, 127의2-127의37(단,127의9제외), 127의55-127의79(단,127의65, 127의68제외) 127의85-127의89, 127의91, 127의95-127의105, 136의8, 385의6, 386-392, 397의1, 426의15-426의33, 426의158, 426의246-426의248, 426의268 -426의280, 426의285-426의298, 442의4-447의16(단, 444의6,444의8,445, 446의5, 447의11 제외), 449의1-465의8, 466의1, 468의1, 468의37, 475의6, 478 -11,481의26-481의31, 488의2, 502의3,506-49,506의104-506의275, 506의282, 506의291-506의337, 506의341-506의534(단, 506의518제외), 553의7, 553의30-553의32, 553의57, 553의59, 553의60, 555-557의108, 558의17-558의20, 650의1-650의6, 650의11-650의33, 650의35-650의49, 650의51-650의67, 655의1,655의54,655의62,655의63,655의69,655의70,655의81,655의93,655의94,655의98,655의100,655의104,655의111,655의114,655의115,655의126,655의128,655의129,655의135-655의139,655의151-655의179, 산1-산16, 산18-산23의6, 산26의12-산32의1, 산33의2, 산36의4-산37의5(단, 산37의3 제외), 산46-산60의2, 산63의13-산85	고동골로 60번길 1
	문 현 제 2 동	문현동 372, 380, 382, 390의134-390의138, 465의9-465의13, 466의3-466의21, 468-475(단, 468의1, 468의37제외), 478의12, 479의4-479의29, 481의4-481의25, 482의4-482의41, 483-487, 488의3-488의173 (단, 488의8-488의22, 488의128-488의130 제외), 489, 497, 500, 505, 506의1-506의102 (단, 506의2, 506의3, 506의49-506의78 제외), 506의276-506의289 (단, 506의282 제외), 506의339, 506의518, 507의513, 515-520, 522-524, 528-544, 545의1-544 (단, 545의291-545의307 제외), 558 (단, 558의17-558의20 제외) 506-602, 603의1-603의98, 603의108, 604-609, 610의1-610의9, 610의17, 611의520, 623의1-623의163, 623의172, 623의195, 624-627, 630-632, 633의8, 633의13, 633의17, 634-649, 650의7-650의9, 650의34, 650의50, 666, 667, 672-682, 685, 687-813, 1227의2, 산24의1-산24의19, 산26, 산29의1, 산30의1, 산30의13, 산32의4, 산32의8, 산34의1, 산36-산36의3	전포대로 92번길 31-7
	문 현 제 3 동	문현동 127(단,127의2-127의8, 127의10-127의37,127의55-127의64, 127의66, 127의67, 127의69-127의79,127의85-127의89, 127의91, 127의89, 127의105제외), 139, 141-146, 154, 180, 183, 189-195, 202, 205, 212-245의4, 254의10-254의26, 256-269, 272-274, (단, 273의9, 274의23 제외), 309-313, 315, 359의1-359의19(단, 359의5 제외), 359의26, 361-362, 368, 370-385(단, 375의5, 385의6 제외), 393-428(단, 397의1, 426의15-426의33, 426의158, 426의246-426의248,426의268-426의280,426의285-426의298 제외), 444의6 444의8, 445, 446의5, 447의11, 447의17, 651-654, 655의71-655의77, 655의83-655의90, 655의92, 655의96,655의106, 655의109, 655의112,655의118-655의122, 655의127, 655의140-655의142, 655의147, 655의180, 655의181,680의2, 산86-산93,산96-산103, 산195, 1234	고동골로 4번길 7-18
	문 현 제 4 동	문현동 245의5-255(단,254의10-254의26제외), 271, 273의9, 274의23, 275-308, 314, 317-358, 359의5, 359의20-359의21, 359의30, 363-367, 369, 375의5, 655의2-655의9, 655의13, 655의25, 655의39, 655의40, 655의103, 655의117, 655의131, 655의148, 655의149, 655의184-655의195, 814-1225, 산106-산165	수영로 12

9. 구 · 동간 거리표(km)

Distance Table between Gu and Dong

[illegible]

자료 : 건설과

Source : Construction Division

10. 관내 시 산하 문화시설

Cultural and sports facilities in the district

■ 부산 박물관 (The Busan Metropolitan City Museum)

○ 시설현황(Facility Status)

단위 : m² Unit : m²

부 지 Area	건 물 Building			전 시 장 Exhibition room			
		제1전시관	제2전시관		제1전시장	제2전시장	야외전시장
18,609.81	10,145			8,464.81			
		3,832	6,313		797.81	3,183	4,484

○ 인력현황 (Personnel Status)

단위 : 명 Unit : Person

구 분 Category	계 Total	별정·연구직 Appointees-Research	행정·기술직 Admin & Technical	기 능 Technicians	전 문 Specialist	청 경 Security
정 원 Maximum	47	19	19	0	1	8

○ 관람현황(Visitors Status)

단위 : 명 Unit : Person

연 별 Year	입 장 객 수 Number	어 린 이 Children	어 른 Adult	외 국 인 Foreigner	1일 최대 입장객수 Maximum number of visitors per day
2016	198,031	55,721	97,805	44,505	1,501
2017	178,400	54,122	99,150	25,128	2,036
2018	183,074	54,530	105,409	23,135	2,301
2019	189,288	49,158	110,469	29,661	2,126
2020	41,197	9,054	28,532	3,611	1,085

○ 소장 문화재 총괄 현황

2018. 12. 31현재

단위 : 개소

Unit : Place

계 Total	국 가 지 정 문 화 재						시 지 정 문 화 재					
	국보	보물	사적	천연 기념물	무형문화재		유형문화재	무형문화재	기념물	민속자료	문화재 자 료	
43	5	2	3	-	-	-	38	28	-	4	3	3

자료 : 부산시립박물관

Source : The Busan Metropolitan City Museum

○ 소장 문화재 내역

구 분		지정번호	문 화 재 명	내용 또는 특성	지정일자
국가지정 문화재	국 보	제200호	금동보살입상 (金銅菩薩立像)	8세기 후반의 전형적인 불상 양식을 보여주고 있으며 전체 높이가 34cm나 되는 큰 보살상으로 비교적 잘 보존됨. 전체적으로 표현이 사실에 충실한 편이며, 균형과 입체감도 충분하여 보살의 위엄과 자비로움을 함께 갖추었음. 당당한 신체 표현을 갖추고 있는 통일신라시대 초기의 뛰어난 면서도 아름다운 유물(1점)	1979.04.30.
		제233-2호	산청 석남암사지 석조비로자나불좌상 남석사리호 (山淸 石南庵寺址 石造毘盧遮那佛坐像 蠟石舍利壺)	비로자나불을 봉안한 내력 및 조성자 관계를 새긴 남석제의 향아리로 불상의 절대 연대를 밝힐 수 있는 좋은 자료(1점).	1986.10.15.
	보 물	제1501호	이덕성 초상 및 관련자료 일괄 (李德成 肖像 및 關聯資料 一括)	조선시대 정형화된 공신도상으로부터 보다 자연스러운 형식으로 변모하던 18세기 초엽의 정교한 작품으로 중요한 사례임. 관련 고문서는 교서 3점, 유서 3점, 교지·교첩 114점, 시권 1점 등 모두 121점으로 이덕성의 이력사항 및 전기 자료로서 사료적인 가치가 있으며 인사행정에 관한 연구자료 되며, 그의 몇몇 필적도 왕실 유물 및 서예사 자료로서 가치가 높음(127건 129점).	2006.12.29.
		제1809호	칠태부인경수연도 (七太夫人慶壽宴圖)	왕(숙종)의 명령과 보조를 받아 70세 이상의 모친을 모시고 있는 신하 7명이 1691년 8월 경수연(장수를 축하하고자 베푼 잔치)을 치른 후 기념으로 제작하였던 것을 1745년 이전 어느 시점에 새롭게 제작한 작품. 후대 모본이지만 유연하면서도 차분한 필선, 변화있는 세부 표현, 행사 내용의 요약적인 전달력 등을 갖추고 있어 회화적으로 우수한 행사기록화로 평가됨(1점).	2013.11.13.
		제2064호	백자 향아리 (白磁大壺)	18세기에 생산된 입호 형식의 백자향아리로 완형일 뿐 아니라 회소성 면에서도 가치가 상당히 높은 도자기. 특히 정선된 백자 태토로 성형한 후 투명한 유약을 시유하여 번조한 이 백자대호는 기형의 당당함과 함께 담청색 유태의 색조가 뛰어난 수작(1점).	2020.04.23.
시 지정 문화재	유형문화재	제46호	범어사명 유제시루 (梵魚寺銘 鋤製시루)	1664년(현종3년) 제작된 2점의 대형 유제시루로 시루의 제작과정과 제작을 전후하여 범어사 주지를 역임한 스님들의 이름 등 당시 범어사의 상황을 알 수 있는 187자의 명문이 새겨져 있음(2점).	2001.05.16.
		제48호	유원각선생매안감고비 (柔遠閣先生埋案感古碑)	조선 후기 대일외교의 실무관청이었던 유원각과 관련된 유일한 금석문 자료로서 왜관 및 조선 후기~근대의 부산역사와 대일관계사를 연구하는데 중요한 사료적 가치가 있음(1점).	2001.10.25.
		제77호	어진준천제명첩 (御前漣川題名帖)	영조 36년에 실시된 청계천 준천공역(준설)을 성공적으로 완공한 것을 기념하여 그린 일종의 기록화첩(1점).	2007.09.07.
		제78호	천상열차분야지도 (天象列次分野之圖)	1687년(숙종 13)에 석각(石刻)으로 제작된 천상열차분야지도(보물 제837호)를 기본으로 하여 하늘의 별자리를 종이에 필사한 천문도(1점).	2007.09.07.
		제79호	이의양 필 산수도 (李義養 筆 山水圖)	1811년(순조 11) 조선조 마지막 통신사인 제12차 통신사 김이교(金履喬) 사행(使行)에 화사(畫師)로 참여한 부사용 이의양(副司勇 李義養)이 당시 일본 수묵화의 대가로 불린 다니 분초(谷文晁)의 그림을 보고 그린 수묵산수화(1점).	2007.09.07.
		제84호	이덕성가 문적 (李德成家 文籍)	조선 중·후기 조선사회에 정치적, 학술적으로 지대한 영향을 끼친 이덕성가의 문적, 명문가의 저서로서 명필가의 필적과 유명인의 친필이 포함되어 있고, 대부분이 유일본인 필사본이라는 점 때문에 우리나라의 서지학, 국문학, 고미술사학 등의 연구에 귀중한 자료(16건 80점).	2008.04.02.

구 분	지정번호	문 화 재 명	내용 또는 특성	지정일자
	제98호	동래향청 고왕록 (東萊鄉廳 考往錄)	『동래향청 고왕록』은 1605년~1805년의 동래향청 소장 자료 101건의 목록과 1681년~1903년의 향청 관계 60건의 주요 문서가 초록되어 있으며, 동래향청과 관련된 각종 완의(完議), 서목(書目), 품목(稟目), 절목(節目), 목록(目錄), 정식(定式), 상소(上疏), 윤음(輪音), 보장(報狀), 관문(關文), 사통(私通) 등이 수록되어 있음. 내용 중 주목되는 것은 향청의 기능과 향임의 선임에 대한 기록, 향청의 재정과 운영에 대한 기록, 그리고 왜관과 관련된 동래(부산) 지역의 경제에 대한 기록 등임. 향청일지가 지속적으로 쓰여진 것은 향청이 사족지배 질서 유지를 위한 중심기구로서 그 비중과 지속성이 그대로 유지된 사실을 의미하며 이런 자료의 존재는 전국적으로도 드문 경우여서 자료적 가치가 매우 높음.	2008.12.16.
	제99호	동래향교 고왕록 (東萊鄉校 考往錄)	『동래향교 고왕록』은 1782~1900년 사이의 동래향교 관련 문서 95건이 초록, 아울러 향교에 보내온 사람의 각종 통문, 향교 이건 관련 문건, 특정 개인 집안의 문서를 고왕록에 등재해 주기를 청하여 추록된 문서, 동래향교 재정 규정, 향교 교임(校任) 선출과 그 신분에 관한 규정 등이 주된 내용임. 특히 1784년의 동래향교 이건 기록이 거의 대부분을 차지함. 이 자료는 발굴 공개된 이후, 조선 후기 동래 지역의 향교 연구의 기본 사료로 이용되었으며, 향교 연구에도 매우 중요한 자료로서 조선 후기 향교연구의 일급사료로서 사료적 가치가 큼.	2008.12.16.
	제109호	김홍도 산수인물도 (金弘道 山水人物圖)	1800년 무렵 제작된 김홍도의 최만년작 가운데 한 점으로, '바위 절벽 아래의 船上 어부'라는 중국 및 조선의 절파 화가들이 구사했던 화제 및 구도의 전통을 이은 작품임(1점).	2012.05.17.
	제110호	심사정 산승보납도 (沈師正 山僧補衲圖)	심사정이 『고씨화보』에 있는 중국 명나라 화가 강은의 〈보납도〉를 방작한 그림. 원체화풍으로 그려진 강은의 〈보납도〉를 남종문인화풍으로 새롭게 그렸으며, 당대 최고의 서화비평가인 강세황의 화평이 적힌 작품으로 높은 가치가 있음(1점).	2012.05.17.
	제111호	류성룡 필 진시무차 초고 (柳成龍 筆 陳時務劄 草稿)	서해 류성룡이 임진왜란이 일어난 1592년 11월 평안도 정주(定州)에 있으면서 국가의 시무(時務)에 대하여 올린 처자(劄子)의 초안. 1633년(인조 11)에 간행된 『서애집(西厓集, 서애선생문집)』 권5, 채(劄), 「진시무차(陳時務劄) 임진 11월 재정주(壬辰十一月 在定州)」의 초고에 해당하는 문서이다. 이 초고는 현존하는 유일본이라는 점에서도 그 자료적 가치가 뛰어남(1점).	2012.05.17.
	제112호	백자철화용문호 (白磁鐵畫龍文호)	17세기 후반에 제작된 이른바 '달항아리' 형식의 백자 항아리. 동체부에 철사안료로 그려진 용 문양의 발색이 뛰어날 뿐만 아니라 활달한 필치와 추상적으로 묘사된 용의 모습 등 예술적, 미술사적 가치가 높은 수작(1점).	2012.05.17.
	제114호	곤여전도 (坤輿全圖)	1674년에 제작된 〈곤여전도(북경판)〉를 필사로 모사한 지도. 북경판을 채색 필사로 모사한 이 지도는 당시 지리 정보가 재구성되어 조선 사회에서 유통되는 과정을 파악하는데 귀중한 자료임(1점).	2012.05.17.
	제125호	박기중 유물 일괄 (朴琪宗 遺物 一括)	박기중(1839~1907년)은 조선 근대화에 필요한 교육기관을 설립하고 조선인 경제단체를 조직하였으며, 최초의 민간인 철도회사를 설립하는 등 근대화를 위해 많은 노력을 기울인 인물. 특히 1886년부터 1898년까지 부산항 경찰관, 사검관, 경무관 등을 역임하면서 개항장인 부산의 치안과 무역 등의 업무를 담당하였다. 박기중 관련 유물은 부산의 근대화뿐만 아니라 대한제국의 외교 사까지 살펴볼 수 있는 귀중한 자료(33건 33점).	2013.05.08.

구 분	지정번호	문 화 재 명	내용 또는 특성	지정일자
	제157호	금동관음보살좌상 (金銅觀音菩薩坐像)	안정적인 신체비례에 화려한 영락장식이 돋보이는 보살상으로 이국적인 얼굴표현과 귀걸이 등 원나라의 영향을 받은 것으로 보이는 고려 후기 작품. 특히 정병 형태는 무위사 목조관음보살상 장병보다 선행하는 것으로 주목되는 등 고려 후기 불상양식 연구에 좋은 자료일 뿐만 아니라 역사적, 예술적 가치도 높은 작품임(1구).	2015.07.15.
	제158호	목조지장보살좌상 (木造地藏菩薩坐像)	임란 이전(16세기)에 제작된 것으로 추정되는 목조지장보살좌상은 비슷한 시기에 제작된 지장보살상들이 반가좌 자세를 취하고 있는데 비해 결가부좌 자세를 취하고 있는 특징을 가지고 있음. 또한 규격도 크고 조형적인 측면에서도 매우 뛰어나 조선 전기 불상의 도상 연구에도 중요한 자료적 가치가 있으며 예술적, 역사적·학술적 가치가 높은 작품임(1구).	2015.07.15.
	제159호	목조여래좌상 (木造如來坐像)	17세기 전반의 특징을 보이는 불상. 특히 얼굴 표정, 원팔 측면과 다리 위의 옷주름 처리 등에서 현진의 불상양식과 유사성을 보이고 있어 현진 또는 현진 계열 조각승에 의해 제작되었을 가능성이 높다는 점에서 조선 후기 불교 조각의 흐름을 연구하는데 자료적 가치가 높음(1구).	2015.07.15.
	제160호	목조여래좌상 (木造如來坐像)	상정의 작품으로 추정되는 작품으로 1755년 상정이 제작한 부천 석왕사 불상과 양주 회암사 불상에 비해 얼굴과 옷 주름의 표현 등이 당당하고 힘이 있어 이들 불상보다 이전에 조성되었을 가능성도 있어 조선 후기 불교 조각 연구에 있어 양식의 흐름과 조각승의 계보를 이해하는데 중요함(1구).	2015.07.15.
	제161호	목조아미타여래좌상 (木造阿彌陀如來坐像)	18세기 전반기의 불교조각양식의 흐름과 조각승의 계보 등을 파악하는데 도움이 되는 중요한 자료. 특히, 부산과 경상도 지역에서 활동한 진열의 작품으로 추정된다는 점에서 더욱 의미가 큼(1구).	2015.07.15.
	제170호	청동북 (靑銅金鼓)	고려시대 청동북으로 비교적 남아 전하는 유물이 드문 고려 전기~중기경에 제작된 작품이라는 최소가치가 있으며, 고려시대 불교 공예품 연구에 중요한 작품으로 평가되는 문화재(1점).	2016.03.16.
	제181호	부산박물관 백자청화운룡문호 (釜山博物館 白磁靑畫雲龍文壺)	운룡문이 그려진 용준으로, 『산릉도감의궤(山陵都監儀軌)』에 그려진 청룡도상과 일맥상통하고 있으나 다소 정형화된 특징이 보임. 운룡문의 유려하고 생동감 넘치는 필획과 구름문의 거침없는 회화적 묘사 등으로 미루어 볼 때 도화서 화원이 그린 것으로 추정. 18세기에 생산된 입호 형식의 백자항아리로 완형일 뿐만 아니라 운룡문의 표현이 정확하여 같은 시기 의궤의 도상과 부합한다는 점에서 18세기 관요에서 제작된 청화백자 용준(龍樽)의 실례로서 의미가 있어 문화재적 가치가 충분한 작품(1점).	2017.07.19.
	제187호	민건호 필사본 일괄 (閔建鎬 筆寫本 一括)	『해은일록(海隱日錄)』 29책, 『해은만록(海隱謾錄)』 1책, 『해은수연운(海隱壽宴韻)』 1책, 『동행일록(東行日錄)』 1책, 합계 32책. 저자는 민건호(閔建鎬). 감리서 방판. 다 대진첩사 등을 역임하면서 1894년까지 부산에 생활. 이 때 쓴 일기가 『해은일록』, 1881년 박정양(朴定陽) 등 12명의 관료를 중심으로 구성된 조사시찰단(朝士視察團)이 일본에 파견되었을 때 이현영의 수행원으로 참여한 민건호가 쓴 일기가 『동행일록(東行日錄)』이고, 『해은만록(海隱謾錄)』은 민건호가 자신의 글 중에서 시문을 가려 뽑아 집성한 것이며, 『해은수연운(海隱壽宴韻)』은 1903년 8월 27일, 61세 환갑잔치 때 모인 사람들이 지은 축하시를 모아 놓은 책임. 『해은일록』은 개항장 부산	2018.01.31.

구 분	지정번호	문 화 재 명	내용 또는 특성	지정일자
			에서 감리서, 해관, 동래부, 일본 영사관과 조계지, 중국 조계지 등과 관련된 외교적인 실태를 알 수 있는 1급 사료임(32건 32점).	
	제190호	관음보살도 및 목제감 일괄 (觀音菩薩圖 및 木製龕 一括)	파도치는 해상에 솟아 오른 대형 연꽃에 앉은 관음보살과 선재동자를 그린 작품. 전각 내에 봉안되던 후불도와는 계통을 달리하는 작품이며, 개인의 원불용 불화로 판본화의 도상이 채택되어 표현된 주목되는 불화. 특히 그 동안 화기를 통해 원불(願佛)로 관음보살도를 조성한 사례는 있으나, 실제 불감에 봉안된 관음보살도로는 현재 유일하게 확인되는 첫 사례로 꼽혀 그 가치와 중요성은 매우 높음. 또한 크기가 소형으로 목조불감 내에 봉안된 원불로는 첫 사례로 주목되는 불화. 현재까지 화기로만 알려진 '원불 관음보살도'의 첫 사례로서 조선 후기 관음보살도의 다양한 신앙적 기능과 용도를 파악할 수 있는 점에서 매우 중요한 자료(1점).	2018.03.27.
	제194호	나전함 (螺鈿函)	소나무로 제작된 직사각형의 상자에 경첩을 달아 여닫게 제작된 나전칠기. 표면에 자개를 잘게 부수어 기면 전체에 뽀뽀하게 붙이는 시때법(蒔貝法)으로 제작된 나전 목공예품. 시때법이라는 독특한 장식수법을 보여주고 있을 뿐만 아니라 뛰어난 예술적 가치를 지닌 나전칠공예 작품(1점).	2019.02.13.
	제195호	임오명 어피인장함 (壬午銘 魚皮印章函)	정방형 몸체에 제형(梯形) 두껍이 있는 인장을 보관하기 위한 인궤(印櫃). 특히 오동나무 백골에 상어가죽인 사어피(沙魚皮)를 입혀서 만든 어피함임. 이 인장함은 사찰의 승인(僧印)을 보관하기 위한 용도로 1822년에 3인의 승려가 제작하였음을 알 수 있고 특히 뚜껑 내부에 묵서되어 있는 명문에 의해 이러한 사찰 인장함 양식의 절대연대를 제공해 주고 있는 등 그 가치가 매우 큰 유물이라 할 수 있음(1점).	2019.02.13.
	제196호	어피인장함 (魚皮印章函)	사찰에 소장되어 있는 인궤(印櫃)의 일반적인 형태인 정방형 몸체와 제형(梯形) 두껍을 지닌 상자. 사어피의 결손이 미미하고 모서리 각 면마다 마름모 형태의 감집이가 크게 부착되어 있는 독특한 두석장식을 지닌 유물. 따라서 동시대에 사찰 인궤로서의 용도 및 유형으로 제작되었던 일반적인 양식과는 다른 특이한 양식을 보여주고 있어 주목됨(1점).	2019.02.13.
	제219호	독례집요 목판 (讀禮輯要 木板)	사성재(思誠齋) 윤우학(尹禹學, 1852~1930)이 1909년에 찬술한 예학서로 근대화되던 시기에 중앙이 아닌 지방인 경남 함천에서 많은 자료를 모아 이전의 예(禮)를 정리해보려 시도한 데 큰 의미를 지닌, 잔존상태가 좋고 능화판까지 모두 남아있어 조선시대 목판 연구에 좋은 자료가 될 것으로 사료되는 유물(200점).	2021.03.24.
	제17호	약조제찰비 (約條制札碑)	1683년 동래부사와 대마도주 상이에 왜관의 운영을 위한 금조 조항 5가지를 알리기 위해 세운 비석(1기).	1972.06.26.
	제18호	척화비 (斥和碑)	흥선대원군이 쇄국정책의 강화와 국민의 각성을 촉구하기 위해 세운 비석(1기).	1972.06.26.
	제21호	동래남문비 (東萊南門碑)	1670년 동래읍성에서 순절한 송상현공의 충절을 기리기 위해 세운 비석(1기).	1972.06.26.
	제52호	사처석교비 (四處石橋碑)	1781년(정조5년) 동래부사李文源의 기부금과 東萊府유지들의 모금을 바탕으로 동래부의 남문 밖에 있던 4개소의 나무다리를 돌다리(石橋)로 바꾼 것을 기념하여 세운 기념비(1기).	2001.10.25.
기 념 물				

구 분		지정번호	문 화 재 명	내용 또는 특성	지정일자
	민속문화재	제7호	박기중 관복 일괄 (朴琪淙 官服 一括)	조선 후기 거의 마지막 시기의 유물로 당시의 단령과 사모, 대(帶)의 모습을 보여주는 귀중한 자료임(7건 7점).	2012.05.17.
		제8호	박기중 대례복 일괄 (朴琪淙 大禮服 一括)	박기중이 문관 칙임관(정1품~종2품 관료) 시절에 착용 하였던 복장. 1900년 문관대례복 규칙에 의해 제작된 복식자료로 대한제국의 정체성을 보여줄 수 있는 유물 임(5건 6점).	2012.05.17.
		제9호	박기중 통상복 일괄 (朴琪淙 通常服 一括)	박기중이 통상복으로 입었던 프록코트(1점), 조끼(2점), 바지(1점). 1907년에 개정된 「문관대례복 규칙」의 소례복과 같은 형태로 일습으로 제작된 복식자료로써 대한제국시기의 복식제도를 확인할 수 있는 귀중한 유물 임(3건 4점).	2012.05.17.
	문화재자료	제8호	동래부사유심선정비 (東萊府使柳滄善政碑)	선정비는 전체적으로 비신에 비해 이수와 귀부가 다소 작은 편이나 조각 기법이 조선시대의 서민적이고 해학적인 면을 잘 나타내고 있어 비석의 건립 시기인 1651년 당시의 조각 양식을 이해하는데 중요한 자료(1기).	2001.10.25.
		제40호	동래부산도병 (東萊釜山圖屏)	20세기 초 동래 전역 즉, 현재의 부산광역시역을 그린 회화에 지명을 부기한 10폭 병풍. 1905년 외교권 박탈로 부산이사청이 설치되어 왜관이 일본인전관거류지로 불리고, 이후 부산면이 새로이 구획된 시기 전후에 제작된 것으로 판단됨. 제작년대가 다소 떨어지기는 하지만 당시 부산 지역 관아의 배치 등이 상세하게 묘사되어 있어 건축사 연구에 중요한 자료(1기).	2007.09.07.
		제117호	후원한담도 (後園閑談圖)	종이에 담묵과 담채를 혼용하여 두 명의 인물이 담소를 나누는 장면을 그린 산수인물화. 당대 문인들의 아취와 풍류를 엿볼 수 있으며, 인물 및 배경 묘사에서 김홍도 화풍과의 관련성이 매우 높음. 작품 크기가 상당히 크고, 상태 또한 양호한 편. 김홍도의 작품으로 확정할 수는 없으나, 김홍도 전창작품의 수가 적지 않은 점을 고려할 때 그 가치가 높을 것으로 보이는 유물(1점).	2021.11.24.

자료 : 부산시립박물관

Source : The Busan Metropolitan City Museum

■ 문화회관 (Cultural Center)

○ 시설현황 (Facility Status)

- 부지 : 48,424m² (Area : 48,424m²)
- 건물 : 43,870m² (Building : 43,870m²)

○ 인력현황 (Personnel Status)

단위 : 명

Unit : Person

계 Total	행 정 직 Admin	기 술 직 Technical	별 정 직 Appointees	기 능 Technicians	청 경 Security	기 타
93 *예술단, 용역제외	51	42	–	–	–	예술단 : 412명 용역 : 26명

○ 공연시설 (Performance Facilities)

단위 : m², 명Unit : m², Person

구 분 Category	계 Total	대 극 장 Main Theater	중 극 장 Medium Theater	챔 버 홀 Chamber Hall	소 극 장 Small Theater
시 설 면 적 Area	27,932	18,916	7,210	960	846
수 용 인 원 Capacity	2,908	1,409	777	410	312

○ 전시시설 – 1개소 1,152m² Exhibition Galleries – 1Halls

○ 부대시설 (Subsidiary Facilities)

- 주차시설 : 주차장 479대 (Parking Facility : Outdoors 478 vehicles)

○ 공연장 운영현황 (Performance Area Operation Status)

단위 : 건, 명

Unit : Case, Person

연 별 Year	대 극 장 Main Theater			중 극 장 Medium Theater			챔 버 홀 Chamber Hall			사랑채극장(소극장) Small Theater		
	건 수 Event No.	공연회수 Perform No.	관 객 Audience	건 수 Event No.	공연회수 Perform No.	관 객 Audience	건 수 Event No.	공연회수 Perform No.	관 객 Audience	건 수 Event No.	공연회수 Perform No.	관 객 Audience
2016	140	157	104,043	131	159	39,399	–	–	–	132	215	22,533
2017	170	200	146,439	15	24	9,748	94	100	17,337	51	106	11,180
2018	146	178	134,187	131	176	55,739	102	123	17,146	3	129	13,767
2019	150	190	134,442	160	215	63,639	106	120	17,097	6	172	11,666
2020	54	77	26,481	69	90	13,205	77	77	7,208	2	16	1,084
기획공연 Perform of Planning	11	16	6,674	21	35	4,764	2	2	125	1	14	1,084
시립예술단공연 Perform of City Artists	20	35	10,701	10	14	2,000	5	5	602	1	2	0
민간대관공연 Perform of priv. Artists	23	26	9,106	38	41	6,441	70	70	6,481	0	0	0

※ 1회 평균 관람인원(2020기준) : 대극장(343명), 중극장(146명), 챔버홀(93명), 사랑채극장(67명)

Average audience per performance : Main Theater, Medium Theater, Chamber Hall, Small Theater

자료 : 문화회관

Source : Cultural Center

부산광역시 승인통계간행물 : 제2020701호

제40회

2021 남구통계연보

NAM-GU STATISTICAL YEARBOOK

2022년 6월 발행

발행	부산광역시 남구청장
편집	부산광역시 남구 기획전략실 기획담당관
주소	우편번호 48452 부산광역시 남구 못골로 19(대연동)
대표전화	【교환】 (051) 607-4000 【직통】 (051) 607-4031~6
인쇄	디자인 G2

비매품

