

제39회 남구통계연보

2020 39th NAM-GU STATISTICAL YEARBOOK



제39회 남구통계연보

2020 39th NAM-GU STATISTICAL YEARBOOK



행정서비스 헌장

우리 남구 전 공무원은 고객만족·고객감동을 행정서비스의 최고 가치로 여기고
고객인 구민여러분께 보다 질 높은 행정서비스를 제공하기 위하여
다음과 같이 실천하겠습니다.

- ① 우리는 고객을 항상 밝은 미소와 상냥한 인사로 반갑게 맞이 하겠습니다.
- ② 우리는 고객의 입장에서 모든 민원을 신속·친절·공정하게 처리하겠습니다.
- ③ 우리는 고객의 알권리 충족을 위하여 관계규정에 따라 각종 정보나 자료를 신속하게 제공하고, 개인정보 보호로 고객의 권리와 이익을 보호하겠습니다.
- ④ 우리는 고객에게 잘못된 업무처리로 불편을 끼친 경우에는 정중히 사과하고 소정의 보상을 하겠습니다.
- ⑤ 우리는 고객에게 제공하는 서비스에 대하여 매년 평가를 받고 그 결과를 공표하겠습니다.



평화가 미래다 사람이 희망이다

새로운 백년의 **비전**, 세계 평화특구 **남구**

상징물

THE SYMBOLS OF NAM-GU

상징마크

Nam-gu's Symbolicmark



상징마크의 형태는 남구를 상징하는 오륙도를 나타냅니다. 각각의 섬을 표현하는 원과 원이 결합된 형태를 표현하고 있습니다. 색상의 의미는 좌측에서부터 태양-오렌지색, 하늘-하늘색, 바다-청색, 땅-녹색, 금빛 물결-노란색을 표현하고 있으며, 각각 남구의 열정(태양), 비전(하늘), 도전정신(바다), 천혜의 자연(땅), 풍요와 결실(금빛 물결)을 상징하고 있습니다.

슬로건

Nam-gu's Slogan



Change More-Namgu는 내부구성원과 구민이 하나되어 "새롭게 변하자"란 뜻으로, 정체된 생각의 틀을 깨고 미래를 향해 힘차게 나아가자는 의지의 표현이며, 디자인 의미는 새로운 아이디어를 창출하는 "생각의 주머니"에 친근감 있는 문자디자인을 조화롭게 구성하여, 긍정적 변화를 통한 활기차고 밝은 남구의 이미지를 표현하고 있습니다.

캐릭터(희망이&밝음이)

Nam-gu's Character



희망이와 밝음이는 남구의 구화 목련꽃과 빛을 주제로 의인화한 커플 캐릭터입니다. 목련의 꽃봉오리가 활짝 개화한 모습의 표정과 오렌지 옐로우 컬러를 통해서 남구-홍보대사로서 친근함과 따뜻한 이미지를 표현하고 있습니다.

구화(목련)

Nam-gu's Flower



학명

Magnolia Kobus DC.

의미

꽃말은 자연의 사랑을 의미하며 제주도가 원산지로서 청정하고 아름다운 꽃이 이른 봄에 피어 남구의 풍요를 기약합니다.

구목(은행나무)

Nam-gu's Tree



학명

Ginkgo Biloba Linne

의미

무병 장수(500년)하며, 선비같이 굳은 기상은 남구민의 진취적인 기상과도 같다고 할 수 있습니다.

구조(비둘기)

Nam-gu's Bird



학명

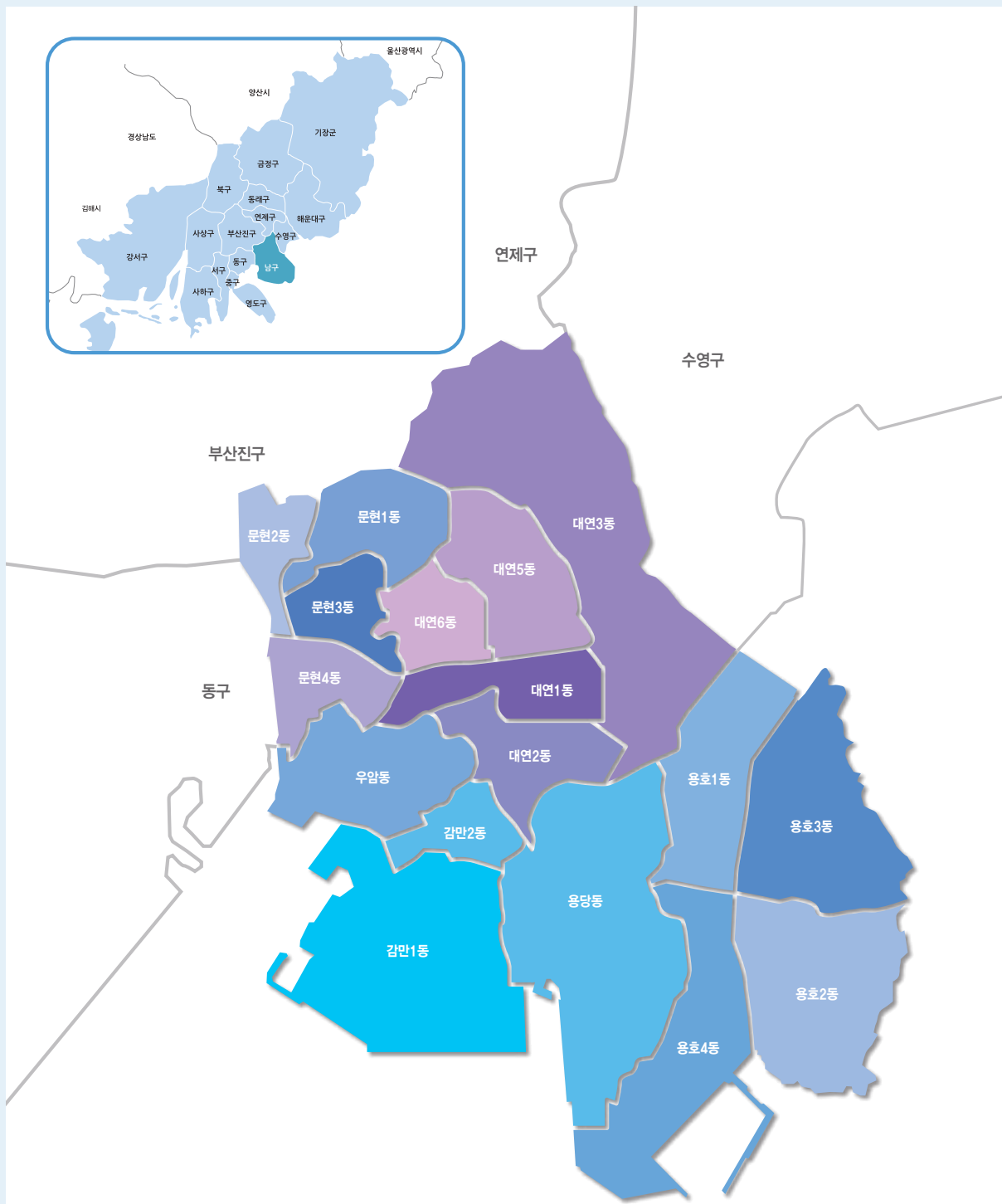
Columba Rupestris Pallas

의미

털새(집비둘기)로서, 부부금실이 좋고 평화를 상징하며 평화의 고장인 남구의 이미지를 잘 전달하고 있습니다.

남구 행정구역

NAM-GU ADMINISTRATIVE DISTRICT



1. 이 통계연보는 2019. 12. 31. 기준으로 편찬한 것입니다. (단, 교육통계는 2020. 4. 1. 기준)
2. 통계자료는 시·구·동 및 관계기관에서 수집한 것이며, 자료 출처는 통계표 하단에 표시하였습니다.
3. 통계표 중 단위 미만의 수는 반올림을 원칙으로 하였으므로 내용의 계가 총계란과 일치하지 않는 경우도 있습니다.
4. 전년호의 수치와 일치되지 않는 것은 최근호에 정정된 것이니 최근호의 수치를 이용하여야 합니다.
5. 수록된 자료에 대하여 보다 상세한 내용이 필요하거나 의문이 있을 경우에는 자료 제출 기관이나 남구청 기획담당관(☎ 607-4036)로 문의하시기 바랍니다.
6. 통계표 중 사용된 기호

○ : 단위 미만
 - : 해당 숫자 없음
 ... : 해당 숫자 미상

P : 잠정치 (추후 확정치로 바뀜)
 △ : 감 소

1. This statistical yearbook is based on data from the end of 2019.
 (All education data is based on data from April, 1, 2020.)
2. The statistical data was gathered and organized from the city government, the gu office, the dong offices and other related organizations. Each perspective organization used is referenced on each statistical chart. The Sources are sited at the bottom of each statistical table.
3. The numbers in each statistical table are rounded off to the nearest whole number and some may not total the whole amount.
4. There may be inconsistencies between the present volume and preceding volume in the series. When this occurs the present series should be regarded as correct.
5. For those who require more detailed data than what was presented in the yearbook can contact the planning division at the phone number given below(☎ 607-4036), Namgu
6. Definition of the symbols that are used in the tables

○ : Less than the unit employed
 - : Data not applicable
 ... : Data not available

P : Preliminary (May be revised in the later issue)
 △ : Decrease



통계도표

STATISTICS IN CHARTS

- 목 차 -

01 구민의 생활
LIFE OF NAM-GU POPULATION

02 토 지
LAND

03 기 후
CLIMATE

04 인 구
POPULATION

05 재 정
PUBLIC FINANCE

06 보건 및 위생
HEALTH AND SANITATION

07 교 육
EDUCATION

08 소 방
FIRE-FIGHTING

09 자동차 등록
MOTOR VEHICLES

10 문화재 현황
CULTURAL PROPERTIES

구민의 생활

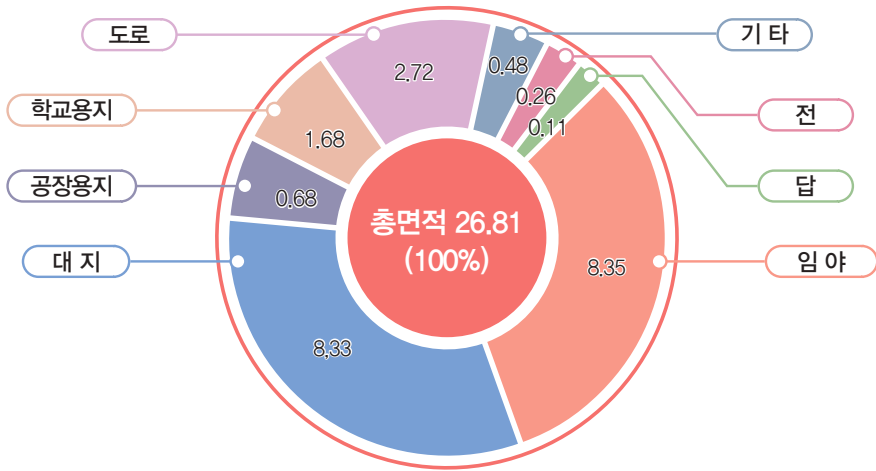
LIFE OF NAM-GU POPULATION



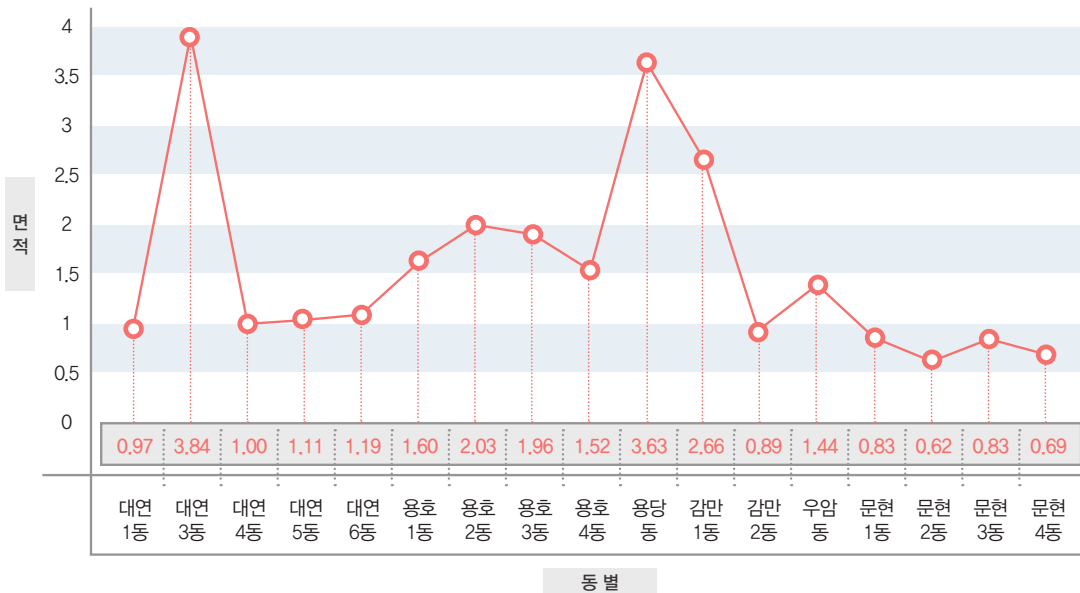
토 지

LAND

지목별 By Land Category

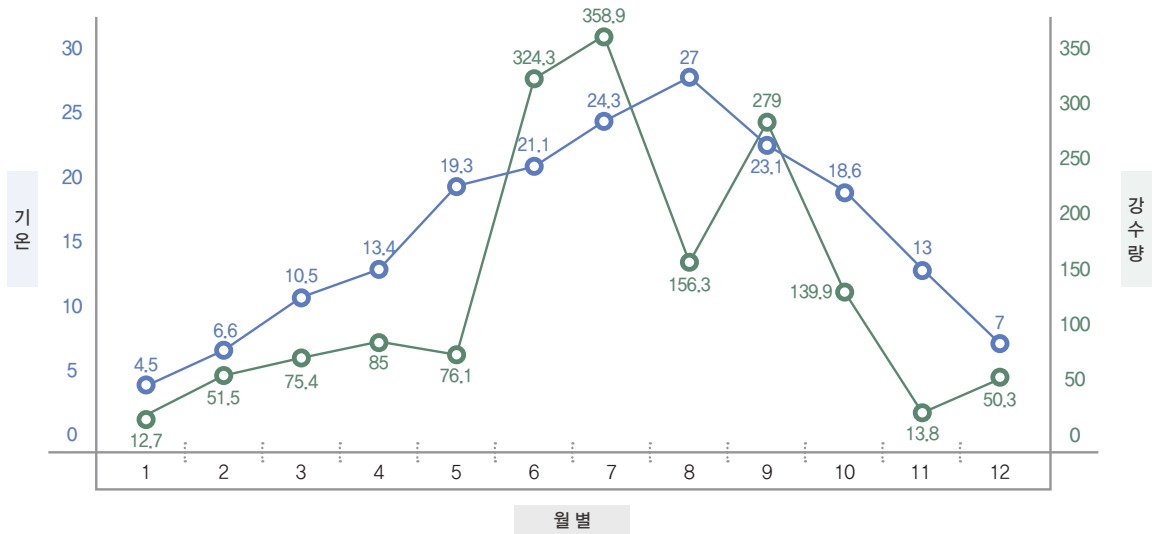


동별면적 Dong Area

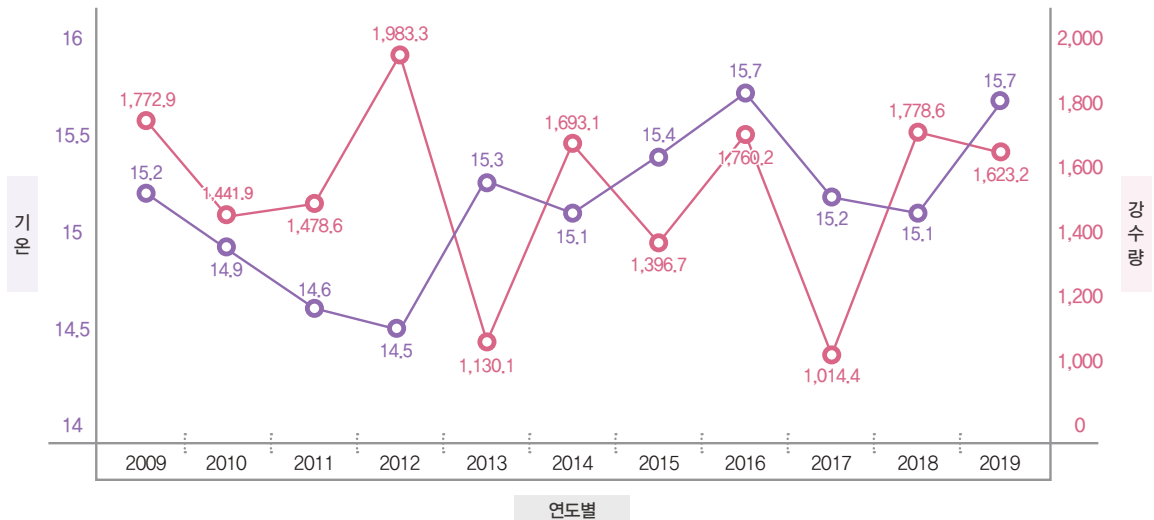




월별 평균기온 및 강수량 Average Temperature, Precipitation by Months



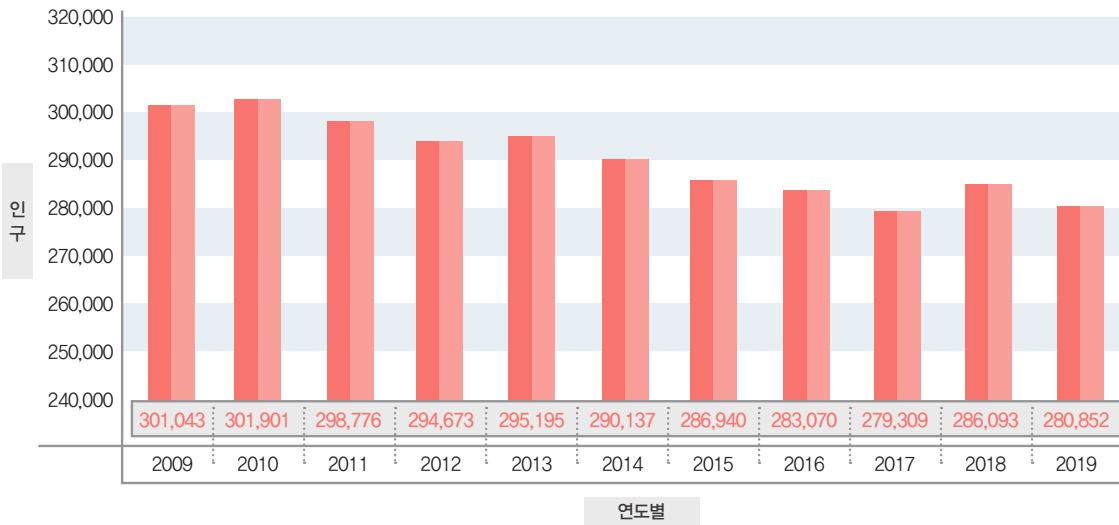
연도별 평균기온 및 강수량 Average Temperature, Total Precipitation by Year



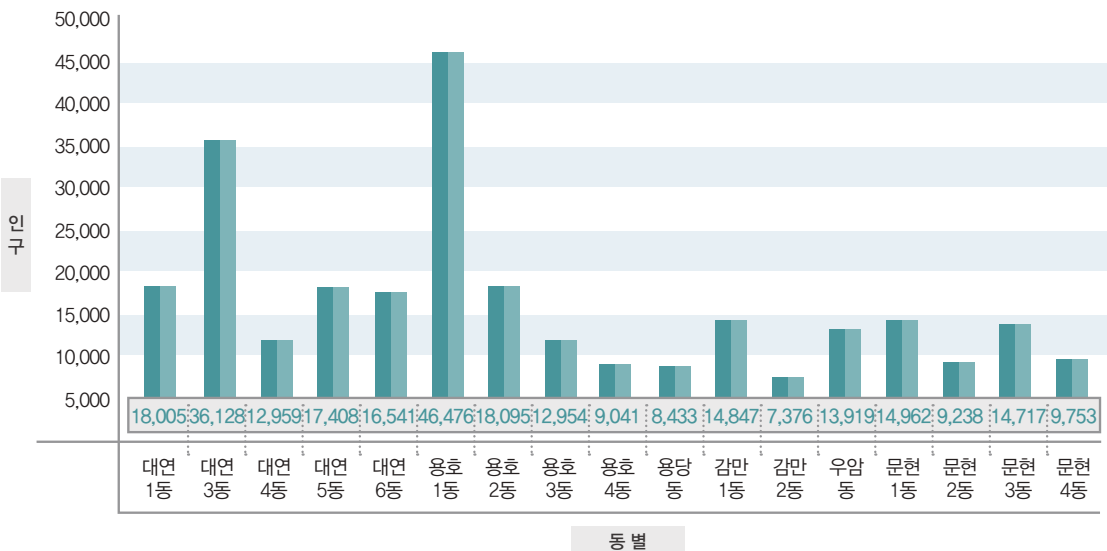
인 구

POPULATION

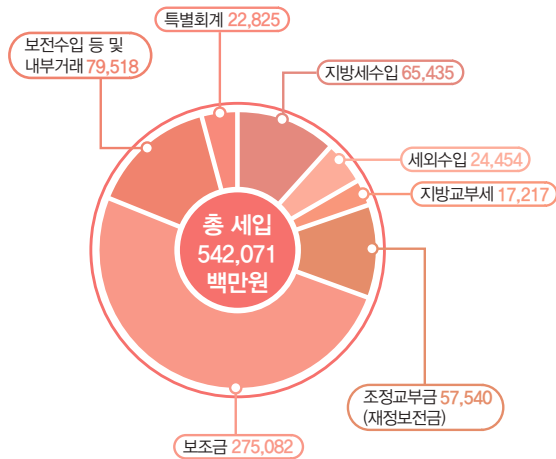
인구추이 Trend of Population



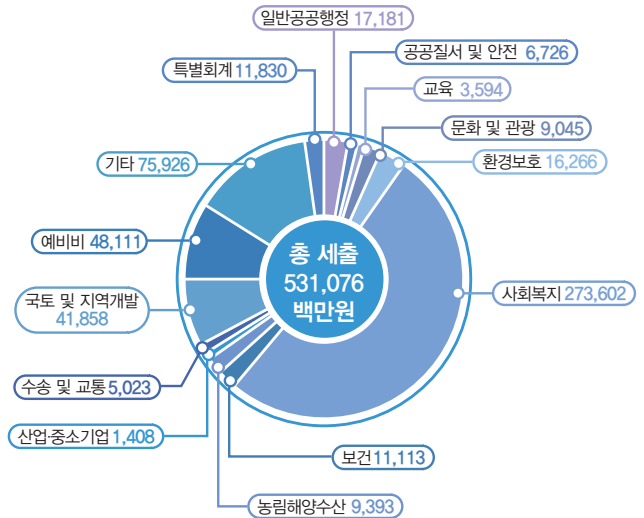
동별인구 Population by Dong



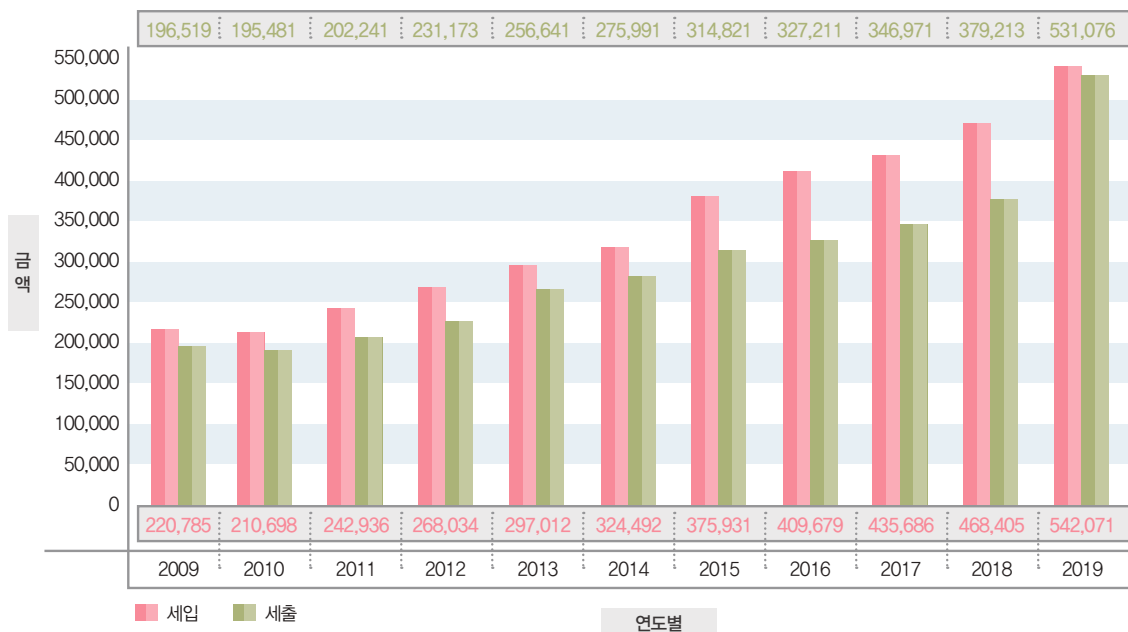
세입 Revenue



세출 Expenditure



연도별 세입 세출 Revenue Expenditure by Year

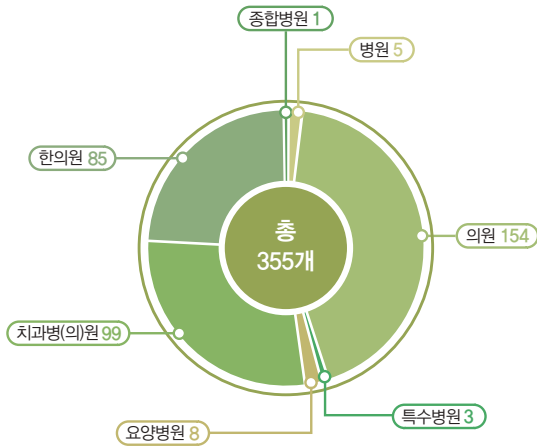


보건 및 위생

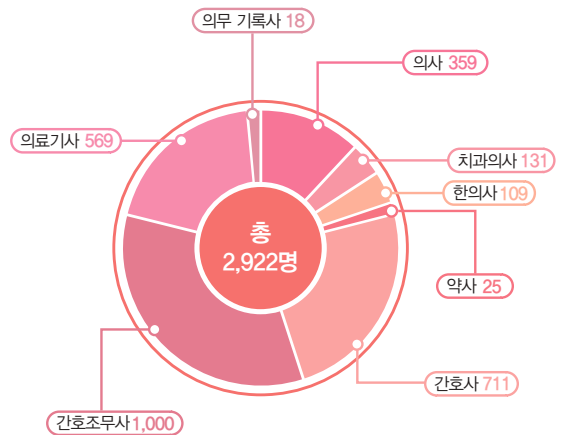
HEALTH AND SANITATION



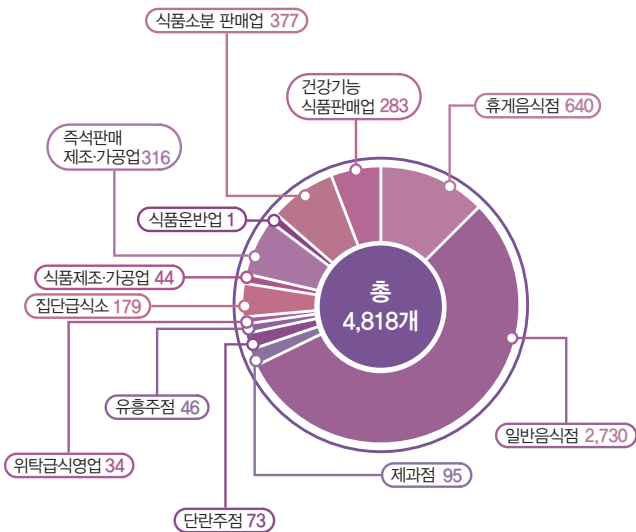
의료기관 Medical Facilities



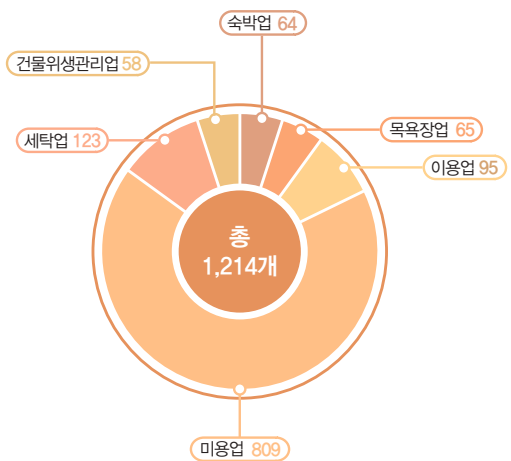
의료종사원 Medical Personnels



식품위생관계업소 Food Sanitation



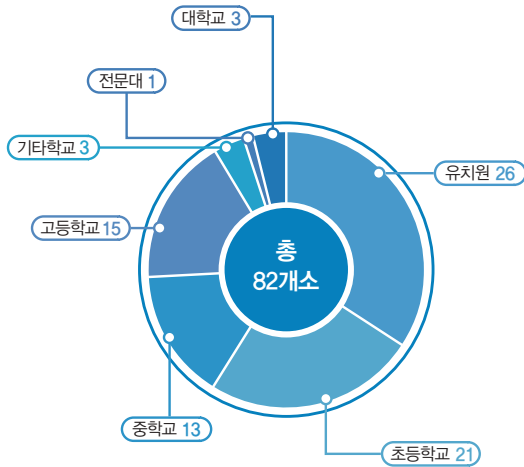
공중위생업소 Environment Sanitation



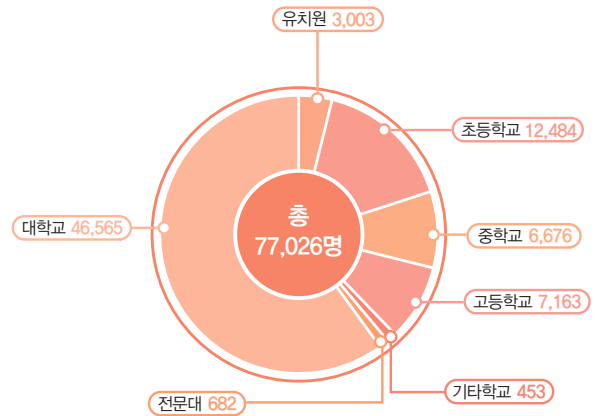
교육

EDUCATION

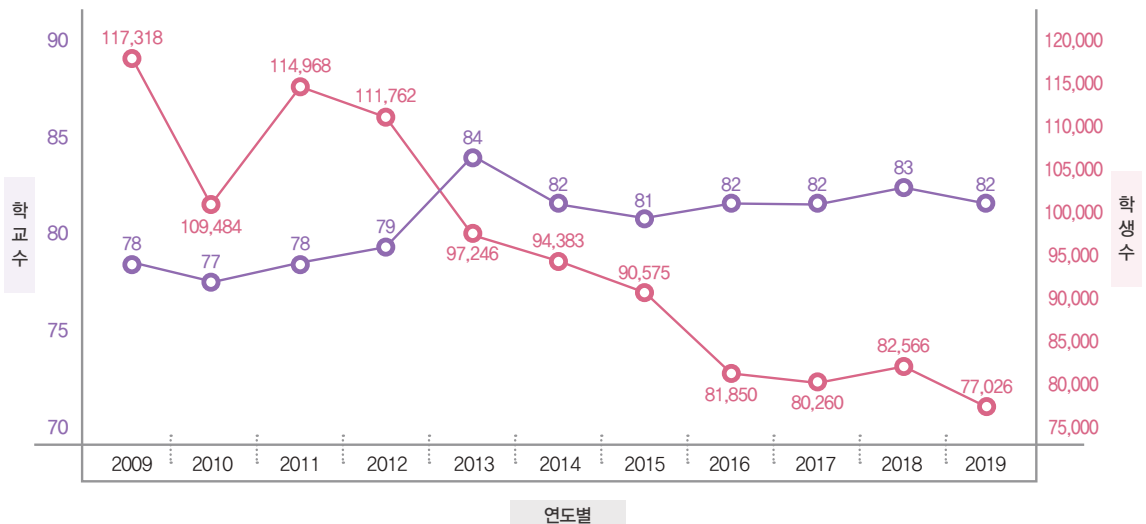
학교 수 Number of Schools



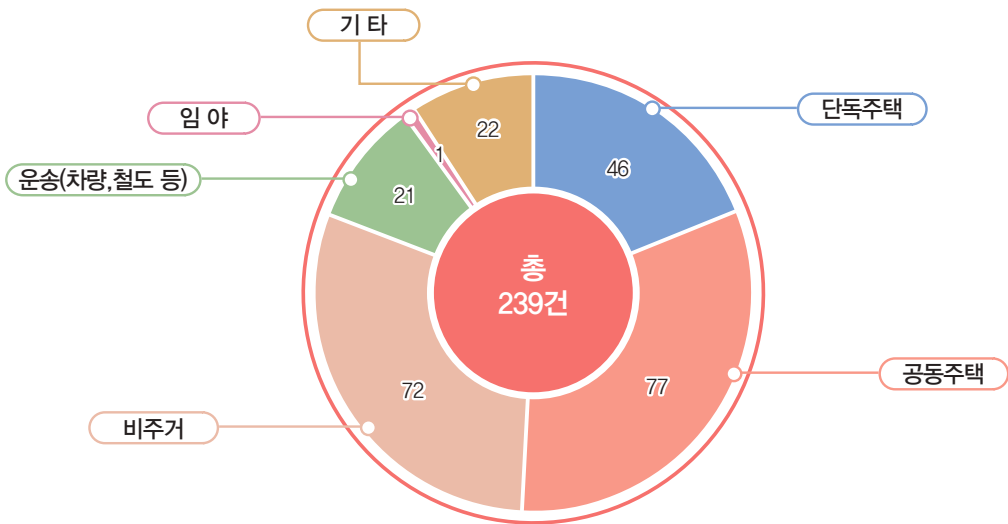
학생 수 Number of Students



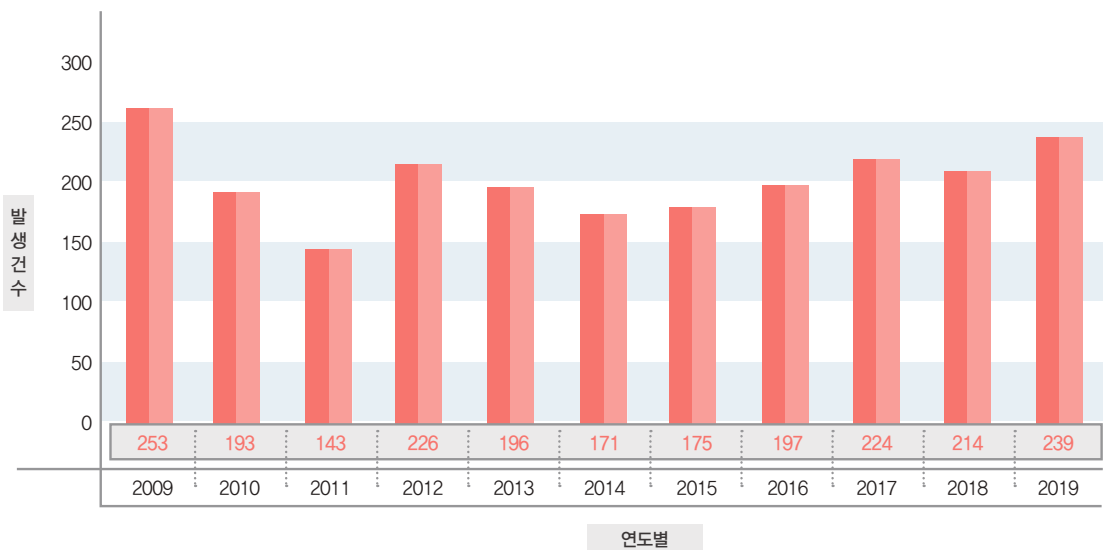
연도별 추세 Trend by Year



장소별 화재발생 Fire Accident Place



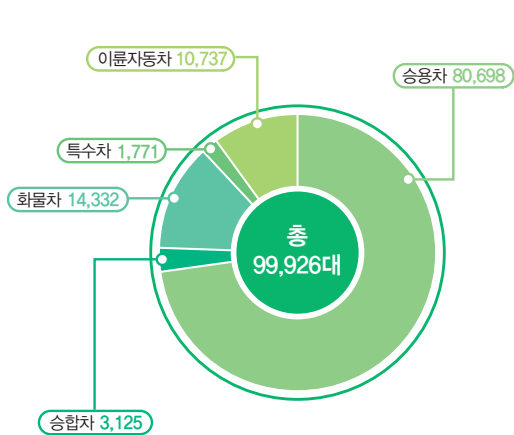
연도별 추세 Trend by Year



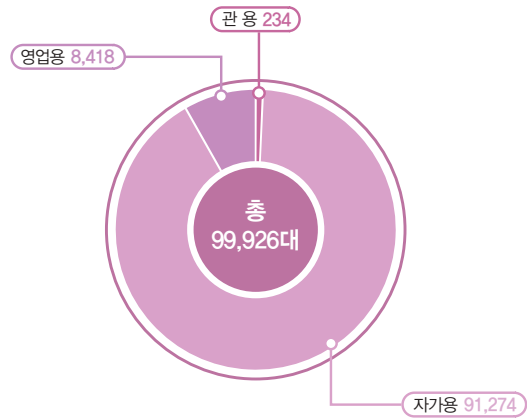
자동차등록

MOTOR VEHICLES

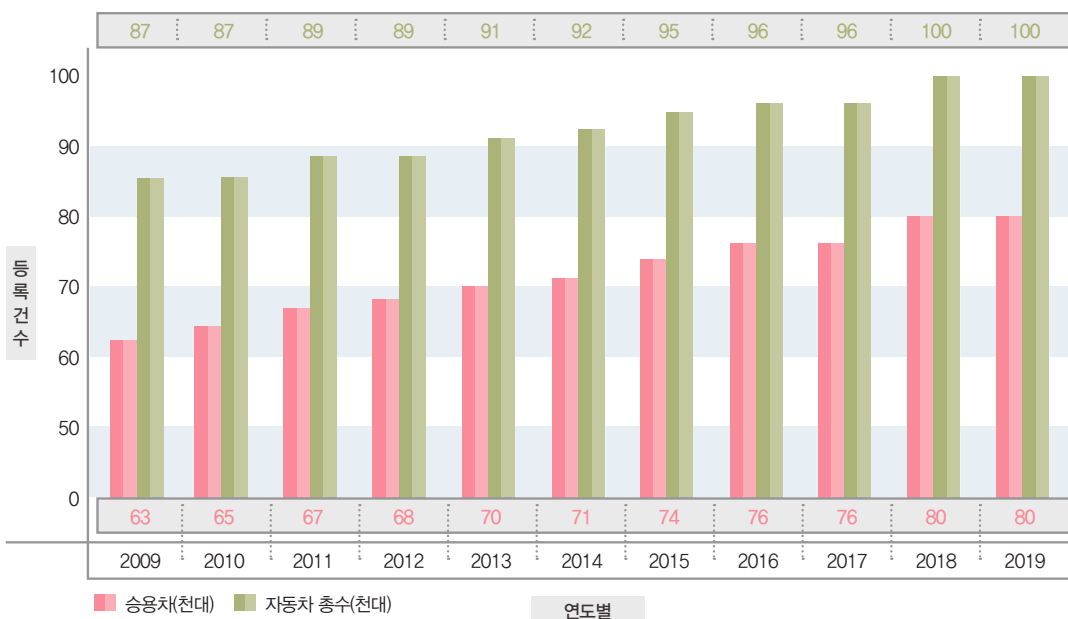
차종별 By Kinds



용도별 By Use



연도별 추세 Trend by Year



문화재 현황

CULTURAL PROPERTIES



오륙도(국가지정 문화재 명승 제24호) Oryukdo Islets



부산의 관문이며 부산항의 상징인 오륙도는 용호동 앞바다에 위치하여 등대섬, 굴섬, 송곳섬, 수리섬, 솔섬, 방패섬으로 이루어져 있으며 이중 솔섬과 방패섬이 썰물 때는 하나로 되고 밀물 때는 두 개로 나누어지게 되어 오륙도라 불리어 지고 있다.

As the gateway and symbol of Busan, the Oryukdo Islets are located in the waters of the Bat islet, Gool islet, Songkot islet, Suri islet, Bangpae islet, and the Bangpae islet appears to be divided during high tide. This phenomena gave the islets their name(Oryukdo or five-six islets). During low tide, there are five islets, and during high tide, there appears to be six islets. (National Understand Cultural Assets #24)



신선대(시지정 문화재 기념물 29호) Shihsundae



신라시대 최치원 선생이 신선이 되어 이곳에서 놀았다고 하며, 봉우리 위의 '무제등'이란 바위 위에는 신선의 발자국과 신선이 탄 백마의 발자취가 있다고 전해져 신선대라고 불리고 있다.

Shihsundae or Taoist Priest rock got its name because of a legend that tells of a rock called "Mu-je-deung" on the mountain where the footprints of a Taoist and his white horse are imprinted on the rock. This is also the place where a scholar named Chi Won Choi of the Shilla Dynasty came after becoming a shinsun (Taoist priest) and enjoyed himself. (City Designated Treasure # 29)

총 목 차

CONTENTS

I. 연 력	HISTORY	27
II. 토지 및 기후	LAND AND CLIMATE	41
III. 인 구	POPULATION	51
IV. 사업체 및 유통·금융	ESTABLISHMENTS & TRADE · BANKING	69
V. 농림·수산업	AGRICULTURE · FORESTRY AND FISHING	87
VI. 상·하수도	WATER SUPPLY AND SEWERAGE	95
VII. 주택·건설	HOUSING AND CONSTRUCTION	103
VIII. 교통 및 정보통신	TRANSPORTATION AND INFORMATION TELECOMMUNICATIONS	121
IX. 보건 및 사회보장	HEALTH AND SOCIAL SECURITY	129
X. 환 경	ENVIRONMENT	161
XI. 교육 및 문화	EDUCATION AND CULTURE	167
XII. 재 정	PUBLIC FINANCE	181
XIII. 공공행정 및 사법	PUBLIC ADMINISTRATION AND JUSTICE	191
XIV. 구의회 활동	ACTIVITY OF GU-ASSEMBLY	211
XV. 부 록	APPENDIX	215

통계표 목차

LIST OF TABLES

I. 연 혁	HISTORY	
1. 행정기구 변천	Change of Administrative Organization	29
2. 지역특수성	Features of Region	40
II. 토지 및 기후	LAND AND CLIMATE	
1. 위치	Location	43
2. 행정구역	Number and Area of Administrative District	44
3. 토지지목별 현황	Area of Land Category	45
4. 기상개황	Summary of Meteorological Data	47
5. 일기일수	Weather Days	49
III. 인 구	POPULATION	
1. 인구추이	Population Trend	53
2. 구·군별 세대 및 인구	Households and Population by Gu·Gun	54
3. 동별 세대 및 인구	Households and Population by Dong	55
4. 연령별(5세) 및 성별인구	Population by Age (5-Year Age Group) and Gender	56
5. 외국인 국적별 등록현황	Registered Foreigners by Major Nationality	62
6. 인구동태	Vital Statistics	64
7. 인구이동	Internal Migration	65
8. 다문화가구 및 가구원	Muticultural households and household members	67
IV. 사업체 및 유통·금융	ESTABLISHMENTS & TRADE · BANKING	
1. 사업체 총괄	Summary of Establishments by Industry	71
2. 산업별 동별 사업체수 및 종사자수	Number of Establishments and Workers by Industry, Dong	74
3. 광업 및 제조업	Mining and Manufacturing	78
4. 제조업 사업체수 및 종사자수	Numbers of Manufacture Businesses and Number of Workers	79
5. 유통업체 현황	Distribution Stores	81
6. 시장현황	Markets	83
7. 금융기관	Financial Institutions	84

V. 농림·수산업

1. 수의사 현황
2. 조림
3. 불법 산림훼손 피해현황
4. 가 로 수
5. 어업 및 어가인구
6. 어업허가, 신고 및 면허
7. 어선보유

AGRICULTURE·FORESTRY AND FISHING

Number of Veterinarians	89
Reforestation by Project	90
Damages caused by Illegal Activities in Forests	90
Street Trees	91
Fishing Household and Household Members	92
Status of Fishing Permission, Reports and Licenses	92
Fishing Vessels Ownership	93

VI. 상·하수도

1. 상 수 도
2. 급수 사용량
3. 급수 사용료 부과
4. 상수도관
5. 하수관거
6. 하수도 사용료 부과
7. 하수도 인구 및 보급률

WATER SUPPLY AND SEWERAGE

Public Water Services	97
Consumption of Water Supplied	97
Charges for Water Consumption	98
Public Water Pipe	98
Sewage Pipe	99
Charges for Use of Sewage Facilities	100
Sewage Population and Distribution Rate	101

VII. 주택·건설

1. 주택현황 및 보급률
2. 건축허가
3. 아파트 건립
4. 용도 지역
5. 용도지구
6. 하 천
7. 하천부지 점용
8. 도 로
9. 교 량
10. 도로 시설물
11. 공 원
12. 토지거래 현황

HOUSING AND CONSTRUCTION

Type of Housing Units and Housing supply rate	105
Building Construction Permits	106
Construction of Apartment	111
Specific Use Area	113
Land by Purpose	114
Rivers and Streams	115
Use of River Sites	115
Roads	116
Bridges	117
Road Facilities	118
Parks	119
Land Transactions by Use and purpose	120

VIII. 교통 및 정보 통신

1. 자동차 등록
2. 주 차 장
3. 관광사업체 등록
4. 행정전산장비 보유

TRANSPORTATION AND INFORMATION TELECOMMUNICATIONS

Registered Motor Vehicles	123
Parking Lot	125
Registration of Tourist Service Establishments	126
Administrative Communicating Facilities	127

IX. 보건 및 사회보장

1. 의료기관
2. 의료기관종사 의료인력
3. 의약품 제조 및 판매업소
4. 보건소 인력
5. 예방접종
6. Hansen Disease 대상자 현황
7. 법정감염병 발생 및 사망
8. 결핵환자 현황
9. 보건소 구강보건 사업실적
10. 모자보건사업 실적
11. 방문건강관리사업실적
12. 식품위생 관계업소
13. 공중위생 관계업소
14. 국민연금 급여 지급현황
15. 국민연금 가입자
16. 여성복지시설
17. 노인주거복지시설
18. 노인의료복지시설
19. 노인여가복지시설
20. 재가노인복지시설
21. 장애인복지 생활시설
22. 장애인 등록 현황
23. 국가보훈 대상자
24. 국민기초생활보장 수급자

HEALTH AND SOCIAL SECURITY

Number of Medical Institutions	131
Number of Medical Personnels Employed in Medical Institutions	132
Manufactures and Stores of Pharmaceutical Goods Etc	132
Number of Staffs in Health Centers	133
Vaccinations against Major Communicable Diseases	134
Status of Hansen Disease patients benefitted from	135
public health center project centers by city	
Incidents of Infectious Diseases and Deaths	136
Registered Tuberculosis Patient	138
Oral Health Activities at Health Centers	139
Maternal and Child Health Care Activities	140
Home Visiting Health Service	141
Number of Licensed Food Premises, by Business Type	142
Number of Licensed Sanitary Premises, by Business Type	144
Paying Benefit National Pension Insurant	145
Number of National Pension Insurants	145
Women' s Welfare Institutions	146
Senior Home Service Facilities	147
Senior Medical Service Facilities	148
Senior Leisure Service Facilities	149
Community Senior Service Facilities	150
Welfare Institutions for The Disabled	151
Registered Disabled Persons	153
Number of Patriots and Veterans	154
Basic Livelihood Security Recipients	155

25. 어린이집	Childcare Facilities	156
26. 아동복지시설	Children Welfare Institutions	158
27. 적십자회비 모금 및 구호, 사회복지서비스 실적	Membership fees and Relief Aids, Social Welfare of The Republic of Korea National Red Cross	159
28. 묘지 및 봉안시설	Cemeteries, Crematorium and Charnel Houses	160

X. 환경

1. 환경오염물질 배출사업장
2. 환경오염배출사업장 단속 및 행정조치
3. 청소장비 및 인력
4. 재활용품 수집실적
5. 쓰레기 수거

ENVIRONMENT

Environmental Pollutant Emitting Facilities	163
Inspection and Administrative Measures for Environmental Pollutant Emitting Facilities	163
Cleaning Equipments and Laborers	164
Collection of the Recyclables	164
Waste Collection and Disposal	165

XI. 교육 및 문화

1. 학교 총 개황
2. 유 치 원
3. 초등학교
4. 중 학 교
5. 고등학교
6. 특수학교 및 기타학교
7. 전문대학
8. 대 학 교
9. 대 학 원
10. 적령아동 취학
11. 사설학원 및 독서실
12. 공공 도서관
13. 문 화 재
14. 문화공간
15. 언론매체
16. 체육시설

EDUCATION AND CULTURE

Summary of Schools	169
Kindergartens	169
Elementary Schools	170
Middle Schools	170
High Schools	171
Special and Other Schools	172
Junior Colleges	172
Colleges and Universities	173
Graduate Schools	174
Enrollment of Children at the Right Age for Compulsory Education	175
Private Institute and Reading Room	176
Public Libraries	176
Cultural Properties	177
Cultural Facilities	178
Mass Media	178
Public Sports Facilities	179

XII. 재 정

1. 예산규모
2. 예산 결산 총괄
3. 일반회계 세입결산
4. 일반회계 세출결산
5. 특별회계 예산결산
6. 지방세 부담
7. 지방세 징수
8. 세외수입 과징
9. 쓰레기봉투 판매수수료 과징
10. 공유재산

PUBLIC FINANCE

Budget of general Government	183
Summary of Budget and Settlement	183
Settled Revenues of General Accounts	184
Settled Expenditures of General Accounts	185
Settled Budget of Special Accounts	187
Local Tax Burden	187
Collection of Local Taxes	188
Levy – Collection of Non – Tax Revenue	189
Commision Levy of Selling Garbage Plastic Bag	190
Public Properties Commonly Owned by Gu	190

X III. 공공행정 및 사법

1. 공무원 총괄
2. 구 공무원
3. 동 공무원
4. 경찰 공무원
5. 소방 공무원
6. 소방장비
7. 관내 관공서 및 주요기관
8. 민원서류 처리
9. 여권발급
10. 행정사, 부동산중개업
11. 민방위대 편성
12. 교통사고 발생
13. 장소별 화재발생
14. 풍수해발생
15. 불법주·정차 단속

PUBLIC ADMINISTRATION AND JUSTICE

Summary of Government Employees	193
Government Employees of Gu	194
Government Employees of Dong	195
Police Officials	196
Fire-fighting Officials	196
Fire-fighting Equipment	197
Number of Government & Public Offices, Major Agencies	198
Handling of Civil Request Documents	201
Passport Issues	203
Administrative Scriveners, Real Estate Agency	204
Civil Defence Corps	205
Traffic Accidents	207
Fire Incidents by Place	208
Damage from Storms and Floods	209
Management of Unlawful Parking and Stoppage	210

XIV. 구의회 활동

1. 의원정수
2. 본회의 운영
3. 구정질문
4. 의안처리

ACTIVITY OF GU – ASSEMBLY

Number of Assemblymen	213
Operation of Plenary Session	213
Questions for the Administration	214
Bill Handling	214

XV. 부 록

1. 도서현황
2. 자매결연도시 및 행정협정도시
3. 남구 기구표
4. 역대 구청장
5. 역대 부구청장
6. 동 청사 현황
7. 가로명 지정 광역시도(道)
8. 동별 행정구역 일람
9. 구·동간 거리표
10. 관내 시 산하 문화시설

APPENDIX

Status of Islands	217
The Present Condition of Sister Cities and Administrative Agreement Cities	217
Organization Table of Nam-Gu	218
Chronological Status of Ward Chief	219
Chronological Status of Vice Ward Chief	220
Dong Office Building	222
Status of Provincial Road	223
Status of Administrative District by Dong	224
Distance Table between Gu and Dong	227
Cultural and Sports Facilities in the District	228

I

연혁

HISTORY

2020 39th NAM-GU STATISTICAL YEARBOOK

1. 행정기구 변천

Change of Administrative Organization

- 삼한시대에는 변한에 속했으며, 6가야이후 금관가야 거칠산국에 속하다가 삼국시대에는 신라의 영토로 편입됨. 신라 지증왕 6년(A. D. 5) 거칠산국을 설치하고, 그 현령으로 기장현과 동평현을 두어 동평현의 지배를 받음.
- 통일신라 시대에는 거칠산국을 동래군으로 고치고, 그 현령인 동평현의 지배를 받음.
후삼국시대에는 견훤의 지배를 받다가 고려시대에는 양주군에 소속되었음.
- 조선시대에는 초기에 동래진에, 영조때에는 동래부 7면 가운데 동면(3동 9리)과 남촌면(1동 15리)에 소속되었으나, 이후 행정구역 개편으로 서하면과 용주면에 소속됨.

일 자	내 용
1914. 03. 01.	◦ 동래군 서하면(문현), 용주면(대연, 용호, 용당, 감만, 우암), 남면(남천, 광안, 수영, 민락, 망미)에 소속됨.
1936. 04. 01.	◦ 동래군 용주면, 남면 일부가 부산부로 편입되어, 부산진 출장소 신설로 그 소속으로 편입(대연, 용호, 용당, 우암, 감만동)
1942. 10. 01.	◦ 동래군 수영, 해운대 일부가 부산부에 편입됨에 따라 수영출장소가 설치됨(수영, 광안, 민락)
1945. 08. 15.	◦ 부제가 폐지되고 부산시가 됨.
1953. 09. 10.	◦ 부산시 대연출장소가 설치됨 (대연, 용호, 용당, 감만, 우암, 남천동)
1957. 01. 01.	◦ 구제실시로 부산진구 대연출장소(6개동)와 동래구 수영출장소(3개동)로 개편됨.
1970. 07. 01.	◦ 대연동이 대연1, 2동으로 분동(10동)
1972. 03. 11.	◦ 과제실시(3과 8계)
1973. 03. 10.	◦ 부산시직할 대연출장소로 승격됨.
1975. 01. 01.	◦ 용호동이 용호1, 2동으로 분동(11동)
1975. 08. 26.	◦ 출장소 직제 개편(6과 19계)
1975. 10. 01.	◦ 대통령령 제7816호로 부산직할시 남구 승격(8과 27계 19동) <ul style="list-style-type: none"> • 구청 : 8과 27계 <ul style="list-style-type: none"> － 총 무 과 : 행정계, 회계계, 새마을계, 산업계, 녹지계 － 세 무 과 : 징수계, 평가계, 부과1계, 부과2계, 세외수입계, 지적계 － 사 회 과 : 복지계, 부녀아동계, 청소계 － 시 민 과 : 민원계, 호적계, 주민등록계, 병무계 － 수 도 과 : 관리계, 요금계, 공무계 － 건 설 과 : 건설행정계, 토목계 － 건 축 과 : 건축지도계, 건축계 － 민방위과 : 민방위계, 교육훈련계 • 관할동(19개동) <ul style="list-style-type: none"> － 대연1동, 대연2동, 대연3동(대연1분동), 대연4동(대연2분동), 용호1동, 용호2동, 용당동, 감만동, 남천동, 우암동, 범일3동, 범천3동, 문현1동, 문현2동, 문현3동, 수영동, 광안1동, 광안2동, 민락동

일 자	내 용
1976. 01. 15.	◦ 사회과에 식품위생계, 환경위생계 신설 (8과 29계 19동)
1976. 11. 27.	◦ 우암동이 우암1, 2동으로 분동 (8과 29계 20동)
1977. 05. 16.	◦ 청사신축 이전(남천동 148-15)
1979. 01. 01.	◦ 감만동이 감만 1, 2동으로 수영동이 수영동과 망미동으로 분동(8과 29계 22동)
1979. 07. 26.	◦ 지적과 신설, 지정계 신설 (9과 30계 22동)
1979. 08. 08.	◦ 대연1동이 대연1, 5동으로 대연2동이 대연2, 6동으로 광안1동이 광안1, 3동으로 분동(9과 30계 25동)
1979. 09. 12.	◦ 광안동 일부를 수영동에 편입 (0.02km ²)
1980. 04. 01.	◦ 동래구 재송동 일부를 남구 망미동에 편입(0.03km ²)
1982. 05. 01.	◦ 법정동 명칭변경 및 경계조정 <ul style="list-style-type: none"> • 범일동, 범천동 일부 → 문현동 (편입) • 적기동 1가 (폐지) → 문현동 (편입) • 적기동 2가 (폐지) → 우암동 (편입) • 적기동 4가 (폐지) → 우암동 (편입) • 적기동 5가 (폐지) → 감만동 (편입) • 남천동 일부 → 대연동 (편입) • 광안동 일부 → 대연동 (편입) • 망미동 일부 → 수영동 (편입)
	◦ 행정동 명칭변경 및 경계조정 <ul style="list-style-type: none"> • 범일3동 일부 → 문현4동 • 범일3동 일부 → 문현5동 • 남 천 동 일부 → 대연3동(편입) • 수 영 동 일부 → 망미동 (편입) • 광안3동 일부 → 수영동 (편입)
1982. 09. 02.	◦ 용호1동이 용호1, 3동으로 망미동이 망미1, 2동으로 광안2동이 광안2, 4동으로 분동 (9과 30계 28동)
1983. 04. 25.	◦ 총무과 기획지도계 신설, 총무과 녹지계가 건설과로 조정, 세무과에 징수계, 부과1계, 부과2계, 평가계 폐지하고, 세무과에 세무1계, 세무2계, 세무3계, 세무4계 신설 (9과 31계 28동)
1983. 10. 01.	◦ 용호2동이 용호2, 4동으로 남천동이 남천1, 2동으로 분동(9과 31계 30동)
1983. 10. 10.	◦ 부청장제 폐지, 국제실시(총무국, 개발국) (2국 9과 31계 30동)
1984. 07. 23.	◦ 시민과 주민등록계 폐지 (2국 9과 30계 30동)
1985. 08. 01.	◦ 건설과에 하수과징계 신설 (2국 9과 31계 30동)
1986. 07. 01.	◦ 대연6동 일부가 대연5동으로 편입
1986. 07. 21.	◦ 세무과에 평가계, 수도과에 요금2계, 공무2계, 건설과에 건설행정2계 신설, 수도과 요금계에 하수과징계 통폐합 (2국 9과 34계 30동)
1986. 11. 01.	◦ 위민실 신설 (2국 9과 35계 30동)
1987. 01. 01.	◦ 동래구 연산3동 일부, 연산9동 일부 남구 망미1동으로 편입, 망미1동 일부 동래구 연산3동으로 변경, 환경위생과 산업과 신설 (2국 11과 35계 30동)
1987. 04. 01.	◦ 환경위생과에 환경관리계, 총무과에 문화공보계 신설((2국 11과 37계 30동)
1988. 01. 25.	◦ 가정복지과 신설과 동시 가정복지계, 부녀복지계 신설, 사회과 부녀청소년계폐지, 사회과 복지계를 사회계로 명칭변경(2국 12과 38계 30동)

일 자	내 용
1988. 04. 30.	◦ 개발국 폐지, 사회산업국, 도시국 신설, 기획감사실, 문화공보실, 재무과, 세무2과, 지역경제과, 도시정비과 신설, 산업과 폐지, 환경위생과를 환경관리과로명칭변경 (3국 2실 15과 57계 30동)
1988. 05. 01.	◦ 지방자치법률 제4024호에 의거 자치구 실시 보건소 편입 (3국 2실 15과 57계 1보건소 30동)
1988. 06. 23.	◦ 민락동 매립지 편입 (0.004km ²)
1988. 08. 20.	◦ 환경관리과 청소계를 사회과 청소계로 변경
1988. 10. 15.	◦ 총무과 행정계를 총무계로 동정계를 행정계로 명칭변경
1989. 01. 01.	◦ 부산진구 범천1동 일부를 문현5동에 편입 (0.05km ²) 문현3동 일부를 대연6동에 편입 (0.01km ²)
1989. 03. 10.	◦ 총무과 건전생활계 신설, 위민실 폐지
1989. 04. 01.	◦ 기획감사실 통계계를 전산통계계로 변경, 총무과 관리계 신설, 세무2과 평가계 및 세무조사계를 평가조사계로 통합, 건설과 녹지계를 지역경제과 녹지계로 변경, 도시정비과 기전계 신설, 건설과 건설행정1계 및 2계를 건설행정계로 조정 보건소 사무장 명칭변경(사무장 →서무과장) (3국 2실 15과 57계 1보건소 30동)
1989. 07. 10.	◦ 사회과 의료보호계를 의료보장계로 변경
1989. 09. 01.	◦ 환경관리과 및 수도과 폐지, 환경보호과 및 위생과 신설, 위생과에 공중위생계, 식품위생계 신설, 환경보호과 환경관리계, 환경지도계 신설, 도시정비과 운수계를 교통행정계로 명칭 변경 (3국 2실 15과 54계 1보건소 30동)
1990. 02. 01.	◦ 토지관리과 신설, 토지관리과에 토지관리계, 지가조사계 신설 (3국 2실 16과 56계 1보건소 30동)
1990. 05. 25.	◦ 위생과 위생감시계 신설(3국 2실 16과 57계 1보건소 30동)
1990. 08. 16.	◦ 총무과 건전생활계를 체육청소년계로 명칭변경
1990. 10. 20.	◦ 기획감사실 전산통계계를 통계계로 명칭변경 총무과 관리계 폐지, 통신전산계 신설(3국 2실 16과 57계 1보건소 30동)
1991. 03. 20.	◦ 도시정비과에 광고물관리계 신설(3국 2실 16과 58계 1보건소 30동)
1991. 04. 15.	◦ 구의회 신설
1991. 07. 12.	◦ 지역교통과 신설, 지역교통과에 교통지도계 신설 도시정비과 교통행정계를 지역교통과 교통행정계로 변경 (3국 2실 17과 59계 1보건소 30동)
1991. 07. 25.	◦ 사회과 청소계를 환경보호과 환경미화계로 변경
1992. 05. 28.	◦ 청소과에 청소행정 1계, 청소행정 2계 신설, 환경보호과 환경미화계 폐지 (3국 2실 18과 60계 1보건소 30동)
1992. 10. 20.	◦ 건설과에 하수관리계 신설(3국 2실 18과 61계 1보건소 30동)
1992. 12. 30.	◦ 기획감사실의 행정관리계와 통계계 통합, 행정통계계로 명칭 변경 지역교통과의 교통지도계를 교통지도1계로 명칭 변경, 교통지도2계 신설 (3국 2실 18과 61계 1보건소 30동)
1993. 01. 15.	◦ 보건소 검사계 신설(3국 2실 18과 61계 1보건소 30동)
1993. 03. 10.	◦ 건축과에 주택계 신설(3국 2실 18과 62계 1보건소 30동)
1993. 05. 04.	◦ 총무과의 체육청소년계 폐지, 새마을계와 통합, 시민과의 민원계 폐지, 민원제도계, 민원처리계 신설(3국 2실 18과 62계 1보건소 30동)

일 자	내 용
1993. 07. 16.	<ul style="list-style-type: none"> ○ 기획감사실 환경순찰계 신설(5계 → 6계) 총무과 새마을계를 진흥계로 명칭 변경 세무1과에 세무1계, 세무2계, 세무3계 (5계 → 3계) 세무2과에 구세계, 체납정리계, 세외수입계(2계 → 3계) (세무4계를 구세계로, 징수계를 체납정리계 명칭 변경) 건설 행정과 신설(3계 → 건설행정계, 가로정비계, 보상계) 건설과에 토목1계, 토목2계, 하수관리계(3계) 지역경제과에 산업계 폐지, 공원계 신설, 토지관리과 폐지(2계) 지적과에 토지관리계 신설(2계 → 3계) (3국 2실 18과 62계 1보건소 30동)
1993. 12. 04.	<ul style="list-style-type: none"> ○ 총무과에 통신전산계폐지, 전산계, 통신계 신설(4계 → 5계) (3국 2실 18과 63계 1보건소 30동)
1994. 10. 01.	<ul style="list-style-type: none"> ○ 시민과 통합공과금계 폐지(5계 → 4계) (3국 2실 18과 62계 1보건소 30동)
1995. 02. 10.	<ul style="list-style-type: none"> ○ 시민과 민원제도계와 민원처리계를 통합하여 민원계를 설치하고, 청소과 재활용계 신설
1995. 03. 01.	<ul style="list-style-type: none"> ○ 남구, 수영구 분구에 따른 행정기구 개편(임시청사 이전 : 대연3동55-1 21C) <ul style="list-style-type: none"> • 구분청 : 3국 2실 17과 61계 • 구의회 : 1국 1계 3전문위원 • 동 : 20개동(대연1동, 대연2동, 대연3동, 대연4동, 대연5동, 대연6동, 용호1동, 용호2동, 용호3동, 용호4동, 용당동, 감만1동, 감만2동, 우암1동, 우암2동, 문현1동, 문현2동, 문현3동, 문현4동, 문현5동) 세무1과, 세무2과를 세무과와 징수과로 명칭 변경, 건설행정과를 폐지하고 건설과와 통합, 남구 보건소 폐지(수영구 소속으로변경)
1996. 01. 01.	<ul style="list-style-type: none"> ○ 시민과를 민원봉사실로 명칭변경, 기획감사실 환경순찰계를 폐지, 자치발전계 신설, 문화공보실 문화계를 문화관광계로, 총무과 진흥계를 사회진흥계로 재무과 관재계를 재산관리계로, 세무과 부과1계를 세정계로 부과2계를 시세1계로, 부과 3계를 시세2계로 세무조사계를 구세계로 징수와 징수1계를 징수행정계로, 징수2계를 징수계로 각각 명칭변경, 민방위과를 민방위재난관리과로 명칭변경하고 재난관리계 신설, 사회과를 사회복지과로 사회계를 사회복지계로, 노정계를 노사협력계로 청소과를 청소행정과로 청소행정1, 2계를 청소행정계, 오수정화계로 지역교통과를 교통행정과로 교통지도1, 2계를 운수지도계, 주차 과징계로 명칭변경(3국 3실 16과 62계)
1996. 07. 01.	<ul style="list-style-type: none"> ○ 남구 보건소 설치로 보건사업과, 보건행정계, 가족보건계, 예방의학계, 검사계신설, 민방위재난관리과의 교육훈련계를 민방위계와 통합하고 안전지도계 신설, 지역경제과에 가스안전계 신설 (3국 1소 3실 17과 67계)
1996. 10. 25.	<ul style="list-style-type: none"> ○ 지적과에 부동산 관리계 신설 (3국 1소 3실 17과 68계)
1997. 01. 01.	<ul style="list-style-type: none"> ○ 기획실을 신설하여 기획감사실을 기획감사담당관, 문화공보실을 문화공보담당관, 총무국 재무과를 재무담당관으로 소속 및 명칭변경하여 기획실에 3담당관을 설치하고 민원봉사실을 총무국 민원봉사과로 소속 및 명칭변경, 세무과의 세정계를 세무관리계, 시세1계를 세무1계, 시세2계를 세무2계, 구세계를 세무3계로, 징수와 징수행정계를 징수관리계로 각각 계명칭 변경.

일 자	내 용
1997. 03. 25.	<ul style="list-style-type: none"> ◦ 남구도서관 설치로 열람계, 사서계 신설(1실 3국 1소 1관 3담당관 17과 70계) <ul style="list-style-type: none"> • 징수과 징수계를 폐지하고 의회사무국에 의정계 신설 • 구본청 : 1실 3국 1소 1관 3담당관 17과 69계 • 구의회 : 1국 2계 3전문위원
1997. 09. 25.	<ul style="list-style-type: none"> ◦ 사회복지과 노사협력계를 폐지하고, 도서관에 서무계 신설, 기획감사담당관의 자치발전계를 경영행정계로, 행정통계계를 조직통계계로, 사회복지과의 의료보장계를 장애의료계로, 가정복지과 부녀복지계를 여성정책계로, 지역경제과 녹지계를 공원녹지계로 각각 명칭변경
1998. 05. 26.	<ul style="list-style-type: none"> ◦ 오륙도 경계 및 면적 정정(0.76km²)
1998. 09. 19.	<ul style="list-style-type: none"> ◦ 대국대과주의실현을 위한 기구조정 ⇨ 1실, 5과 감축, 1과 신설 <ul style="list-style-type: none"> • 기획실 폐지 • 세무과와 징수과를 통합 ⇨ 세무과 • 사회복지과와 가정복지과를 통합 ⇨ 주민복지과 • 환경보호과와 위생과를 통합 ⇨ 환경위생과 • 도시정비과와 건설과를 통합 ⇨ 건설과 • 민방위재난관리과를 폐지 • 건설행정과 신설 ◦ 직위중심 조직관리에서 기능중심 조직관리 지향을 위한 직제 조정 <ul style="list-style-type: none"> • 계장제 및 사무장제 폐지 (1실 3국 3담당관 16과 71계 → 3국 2실 13과) ◦ 기획실 폐지로 인한 소속 및 명칭변경 <ul style="list-style-type: none"> • 도시국 ⇨ 도시관리국 • 기획실 기획감사담당관 ⇨ 기획실(부구청장 직속) • 기획실 재무담당관 ⇨ 총무국 재무과 • 기획실 문화공보담당관 ⇨ 문화공보실(부구청장 직속)
1999. 01. 01.	<ul style="list-style-type: none"> ◦ 문현2, 5동을 통합하여 문현2동으로 조정(20개동 → 19개동) 공공근로 사업 전담반을 위한 실업대책반 설치(총무과 실업대책담당 신설)
1999. 07. 31.	<ul style="list-style-type: none"> ◦ 2차 구조조정에 따른 행정기구 개편 ⇨ 1과 감축, 3담당 신설·폐지 <ul style="list-style-type: none"> • 도시관리국을 도시국, 기획실을 기획감사실, 문화공보실을 총무국소속 문화공보과, 주민복지과를 사회복지과로 각각 명칭변경, 건설행정과를 건설과로 통합 (3국 2실 13과 → 3국 1실 13과) • 기획감사실 법무담당 + 조직통계담당 ⇨ 조직법무담당 • 지역경제과 지역경제담당 + 가스안전담당 ⇨ 지역경제담당 • 도서관 서무담당 + 열람담당 ⇨ 열람담당 • 문화공보과 청소년보호 담당, 교통행정과 운수2 담당, 건축과 재개발 담당 신설
1999. 10. 18.	<ul style="list-style-type: none"> ◦ 청사신축 이전(대연6동 1268-1)
2000. 09. 25.	<ul style="list-style-type: none"> ◦ 동기능전환으로 인한 1과 2담당 신설 <ul style="list-style-type: none"> • 도시국에 도시관리과 신설(3국 1실 14과) • 도시관리과 생활민원 담당, 가로정비 담당 신설 ◦ 인·허가 전담부서 설치에 따른 과명칭변경 및 1담당 신설 <ul style="list-style-type: none"> • 건축과 ⇨ 허가민원과로 명칭변경 • 허가민원과 일반허가 담당 신설
2000. 11. 04.	<ul style="list-style-type: none"> ◦ 남구보건소 신축이전(대연6동 1268-3)
2000. 11. 20.	<ul style="list-style-type: none"> ◦ 문현1동 일부(0.1km²)를 문현3동으로 문현3동 일부(0.32km²)를 문현4동으로 행정구역 변경

일 자	내 용
2002. 12. 30.	◦ 사회산업국 지역경제과에 공원관리담당 신설, 공원복지담당을 복지담당으로 담당명칭 변경, 남구도서관에 서무담당을 신설
2003. 07. 05.	◦ 허가민원과를 건축과로 명칭변경
2003. 07. 18.	◦ 표준정원제 시행에 따라 조직개편 <ul style="list-style-type: none"> • 세무과 세무1·2·3담당 ⇨ 세무1·2·3·4담당으로 1담당 신설 • 청소행정과 청소행정담당 ⇨ 청소행정담당, 폐기물관리담당으로 분리 1담당 신설 • 교통행정과 주차질서담당 ⇨ 주차질서1담당, 주차질서2담당으로 분리 1담당 신설 • 지적과 토지관리담당 ⇨ 토지관리담당, 지적정보담당으로 분리 1담당 신설 • 보건소 보건행정가족보건담당 ⇨ 보건행정, 건강증진, 가족보건담당으로 분리 1담당 신설 (69담당 → 74담당 : 5개담당 증)
2004. 03. 31.	◦ 조직의 효율성 제고를 위한 직제 조정 <ul style="list-style-type: none"> • 민원봉사과 ⇨ 문서담당 신설 • 건 설 과 ⇨ 하수담당 신설 • 총 무 과 ⇨ 사회진흥담당을 구민협력담당으로 명칭변경
2004. 06. 30.	◦ 지방분권과 혁신업무 수행을 위한 전담기구 설치 <ul style="list-style-type: none"> • 기획감사실 ⇨ 경영혁신담당 신설
2004. 11. 01.	◦ 6급 정원책정 비율 확대에 따른 직제 조정 <ul style="list-style-type: none"> • 건 설 과 ⇨ 도시개발담당 신설 • 사회복지과 ⇨ 여성복지담당을 여성정책담당으로 명칭변경
2005. 02. 07.	◦ 한시기구를 여유기구로 전환, 재난전담기구 신설 <ul style="list-style-type: none"> • 재난안전관리과 신설 • 한시기구인 도시관리과를 도시관리추진단으로 변경(여유기구로 전환) • 세무과 주택과표담당 신설 • 재난안전관리과 복구지원담당 신설 • 총무과 행정담당을 자치행정담당으로 명칭변경
2005. 08. 10.	◦ 과(課) 명칭 변경 <ul style="list-style-type: none"> • 재난안전관리과 ⇨ 재난안전과 • 도시관리추진단 ⇨ 도시관리과
2005. 09. 26.	◦ 담당신설, 폐지 및 명칭변경 <ul style="list-style-type: none"> • 총무과 공무원단체담당 신설, 사회복지가 생활보장담당 신설 • 도시관리과 생활민원담당 폐지 • 기획감사실 경영혁신담당 ⇨ 혁신분권담당으로 명칭변경 • 사회복지과 사회복지담당 ⇨ 복지기획담당으로 명칭변경
2006. 03. 02	◦ 담당신설, 폐지 <ul style="list-style-type: none"> • 재무과 복식부기담당 신설 • 건설과 도시개발담당 폐지
2006. 12. 20.	◦ 국 명칭 변경 <ul style="list-style-type: none"> • 사회산업국 ⇨ 주민생활지원국 ◦ 과 신설, 폐지 <ul style="list-style-type: none"> • 주민생활지원과, 주민복지서비스과 신설 • 사회복지과 폐지

일 자	내 용
2006. 12. 20.	<ul style="list-style-type: none"> ○과 명칭 변경 <ul style="list-style-type: none"> • 문화공보과 ⇨ 문화체육과 • 지적과 ⇨ 토지관리과 ○담당신설, 폐지 <ul style="list-style-type: none"> • 총무과 단체담당 신설 • 문화체육과 체육담당 신설 • 주민생활지원과 복지연계담당 신설 • 주민생활지원과 통합조사담당 신설 • 건축과 재개발2담당 신설 • 총무과 구민협력담당 폐지 • 총무과 공무원단체담당 폐지 ○담당 통·폐합 <ul style="list-style-type: none"> • 사회복지과 가정복지담당, 여성정책담당, 실업대책담당, 장애의료담당 ⇨ 주민복지서비스과 노인복지담당, 여성보육담당, 장애아동담당, 자활고용담당 ○담당명칭 변경 <ul style="list-style-type: none"> • 건축과 재개발담당 ⇨ 재개발1담당 • 민원봉사과 민원담당 ⇨ 고객만족담당 ○동 주민생활지원담당 신설(7개동) <ul style="list-style-type: none"> • 대연3동, 대연4동, 용호1동, 용호3동, 감만1동, 문현1동, 문현2동
2007. 04. 30.	<ul style="list-style-type: none"> ○남구발전 2020사업추진을 위한 조직개편 <ul style="list-style-type: none"> • 혁신전략추진단 신설 • 혁신분권담당(기획감사실) ⇨ 행정혁신담당(혁신전략추진단) • 주차질서1담당, 주차질서2담당 ⇨ 자동차관리담당, 교통지도담당 (교통행정과) • 건축지도담당 ⇒ 건축행정담당(건축과) • 지적정보담당 ⇒ 새주소담당(토지관리과)
2007. 08. 14.	<ul style="list-style-type: none"> ○담당신설, 폐지 <ul style="list-style-type: none"> • 총무과 평생학습담당 신설 • 재무과 복식부기담당 폐지
2008. 01. 01.	<ul style="list-style-type: none"> ○담당명칭 변경 <ul style="list-style-type: none"> • 문서담당 ⇒ 기록관리 담당 (민원봉사과) • 호적담당 ⇒ 가족관계등록담당(민원봉사과) • 복지연계담당 ⇒ 서비스연계담당(주민생활지원과)
2008. 05. 10.	<ul style="list-style-type: none"> ○담당신설 <ul style="list-style-type: none"> • 민원봉사과 여권담당 신설 • 여유기구(도시관리과) 설치규정 폐지
2008. 07. 01.	<ul style="list-style-type: none"> ○혁신전략추진단내 담당을 팀으로 변경 <ul style="list-style-type: none"> • 행정혁신담당 폐지 • 전략총괄담당 ⇒ 사업총괄팀 • 전략사업담당 ⇒ 사업1팀, 행정혁신담당 ⇒ 사업2팀
2008. 11. 17.	<ul style="list-style-type: none"> ○명칭변경(국, 단·과, 담당) <ul style="list-style-type: none"> • 주민생활지원국 ⇒ 주민생활국 • 혁신전략추진단 ⇒ 전략사업단 • 민원봉사과 ⇒ 민원여권과 • 주민생활지원과 ⇒ 주민지원과 • 주민복지서비스과 ⇒ 주민복지과 • 세무과(담당 명칭) : 세무1 ⇒ 취득세, 세무2 ⇒ 재산세, 세무3 ⇒ 자동차세, 세무4 ⇒ 주민세, 징수관리 ⇒ 세입통계

일 자	내 용								
2009 .07. 01.	<ul style="list-style-type: none"> ◦ 담당 신설, 폐지 <ul style="list-style-type: none"> • 운수지도담당 폐지(교통행정과) • 교통시설담당 신설(교통행정과) 								
2009. 12. 15.	<ul style="list-style-type: none"> ◦ 사회복지전달체계 개편 <ul style="list-style-type: none"> • 담당명칭 변경 : 통합조사 ⇒ 통합조사관리(주민지원과) • 동(洞) : 2담당 ⇒ 1담당(19개동 26담당 ⇒ 19개동 19담당) 								
2010. 07. 01.	<ul style="list-style-type: none"> ◦ 전략사업단 팀 조정 : 3팀 → 2팀 <ul style="list-style-type: none"> • 특구구성팀, 전략사업팀 ◦ 통합조사관리담당 분리 <ul style="list-style-type: none"> • 통합조사관리1, 통합조사관리2 								
2010. 10. 01.	<ul style="list-style-type: none"> ◦ 전략사업단 폐지(기획감사실에 흡수) <ul style="list-style-type: none"> • 기획감사실 개편 : 4담당 → 6담당 ◦ 세무과 분리 <ul style="list-style-type: none"> • 세무1과, 세무2과 								
2012. 03. 12.	<ul style="list-style-type: none"> ◦ 명칭변경(담당) <ul style="list-style-type: none"> • 체육 + 청소년보호 ⇒ 체육시설, 체육청소년 • 서비스연계 ⇒ 희망복지지원 								
2013. 01. 01.	<ul style="list-style-type: none"> ◦ 과 통합 : 재난안전과+도시관리과 → 도시안전과 ◦ 과 분리 : 지역경제과 → 경제진흥과, 공원녹지과 ◦ 과 신설 : 평생교육과 ◦ 담당조정 <ul style="list-style-type: none"> - 통합 ① 전략사업+특구구성 → 특구전략사업담당 ② 재난관리+복지지원 → 재난관리담당(도시안전과) - 폐지/분리(주민복지과) ① 자활고용담당 폐지 ② 여성보육담당 분리 → 여성담당, 보육담당 - 신설 : 일자리, 교육복지, 산림담당 - 명칭변경 ① 체육청소년 → 체육지원담당 ② 통합조사1 → 통합관리담당 ③ 통합조사2 → 통합조사담당 ④ 재개발1 → 재개발담당 ⑤ 재개발2 → 도시재생담당 ◦ 사무기능직 일반직전환 								
2013. 07. 01.	<ul style="list-style-type: none"> ◦ 복지부서 분리(2과 9담당 → 3과 11담당) <table border="1" data-bbox="312 1342 1285 1550"> <thead> <tr> <th>당초(2과)</th><th>개편(3과)</th></tr> </thead> <tbody> <tr> <td>▶ 주민지원과 (복지기획, 희망복지지원, 생활보장, 통합관리, 통합조사)</td><td>▶ 주민지원과 (복지기획, 서비스연계, 희망복지지원, 드림스타트)</td></tr> <tr> <td>▶ 주민복지과 (노인, 장애아동, 여성, 보육)</td><td>▶ 주민복지과 (노인, 여성아동, 보육)</td></tr> <tr> <td></td><td>▶ 생활보장과 (생활보장, 통합관리, 통합조사, 장애)</td></tr> </tbody> </table> ◦ 시설관리사업소 신설 (시설담당) ◦ 담당조정 <ul style="list-style-type: none"> - 통합 : (재무과)재산관리+청사관리 → 재산관리 - 명칭변경 <ul style="list-style-type: none"> ① (평생교육과)교육복지 → 교육지원 ② (주민복지과)여성 → 여성아동 ③ (주민복지과)장애아동 → (생활보장과)장애 ◦ 동 통 · 폐합(19개동 → 17개동) <ul style="list-style-type: none"> - 대연1동 + 대연2동 → 대연1동. - 우암1동 + 우암2동 → 우암동 	당초(2과)	개편(3과)	▶ 주민지원과 (복지기획, 희망복지지원, 생활보장, 통합관리, 통합조사)	▶ 주민지원과 (복지기획, 서비스연계, 희망복지지원, 드림스타트)	▶ 주민복지과 (노인, 장애아동, 여성, 보육)	▶ 주민복지과 (노인, 여성아동, 보육)		▶ 생활보장과 (생활보장, 통합관리, 통합조사, 장애)
당초(2과)	개편(3과)								
▶ 주민지원과 (복지기획, 희망복지지원, 생활보장, 통합관리, 통합조사)	▶ 주민지원과 (복지기획, 서비스연계, 희망복지지원, 드림스타트)								
▶ 주민복지과 (노인, 장애아동, 여성, 보육)	▶ 주민복지과 (노인, 여성아동, 보육)								
	▶ 생활보장과 (생활보장, 통합관리, 통합조사, 장애)								

일 자	내 용																
2013. 10. 01.	○ 안전조직 개편(국, 과, 담당 명칭변경) <table><tr><th>구분</th><th>조정전</th><th>조정후</th><th>비고</th></tr><tr><td>국</td><td>도시국</td><td>안전도시국</td><td></td></tr><tr><td>과</td><td>도시안전과</td><td>안전도시과</td><td>정원 증1</td></tr><tr><td>담당</td><td>재난관리</td><td>안전관리</td><td></td></tr></table>	구분	조정전	조정후	비고	국	도시국	안전도시국		과	도시안전과	안전도시과	정원 증1	담당	재난관리	안전관리	
구분	조정전	조정후	비고														
국	도시국	안전도시국															
과	도시안전과	안전도시과	정원 증1														
담당	재난관리	안전관리															
2014. 01. 01.	○ 담당신설 - 총무과내 통합관제담당 신설																
2014. 10. 08.	○ 안전도시국 주무부서 변경 - 교통행정과 → 안전도시과 ○ 담당신설 : 규제개혁담당(기획감사실)																
2015. 01. 01.	○ 담당신설 : 세외수입담당(세무2과)																
2015. 08. 01.	○ 담당제의 팀제 전환 - 담당(본청, 의회, 보건소, 사업소) : 팀장 - 행정민원담당(동 주민센터) : 행정민원팀장																
2016. 01. 01.	○ 전직시험 합격자 직렬 조정 - 기계운영6급 → 공업직(기계) 6급 - 사무운영9급 → 행정9급 ○ 팀 조정 (본청 감1, 동 증2) - 팀 폐지 : 규제개혁팀 (조직법무팀 내 통합) - 팀 신설 : 희망복지팀 2개동(용호1동, 감만1동) ▶ 동별 사회복지6급 증1, 사회복지7급 감1 ○ 부서별 정원 조정 - 기획감사실 감 4(31→27 : 행정6급 1, 행정8급 3) ▶ 규제개혁팀 폐지 및 예비인력 감 - 주민자원과 감1(19→18 : 행정8급 1) ▶ 자원봉사업무 이관 - 총 무 과 증1(28→ 29 : 행정8급 1) ▶ 자원봉사업무 이관 - 문화체육과 증1(15→16 : 행정7급 1) ▶ 대동골 문화센터 - 평생교육과 증1(14→15 : 행정9급) ▶ 평생교육사 일반임기제 전환 - 생활보장과 증1(33→34 : 사회9급 1) ▶ 맞춤형급여 보강 - 안전도시과 증1(32→33 : 방재안전8급 1) ▶ 재난안전인력 보강																
2016. 07. 01.	○ 총정원 : 721명 → 729명(증8명) 일반직 : 719 → 727(증8명) - 국가정책수요 복지허브화 관련 2016기준인건비 인원 증 - 사회복지 분야 8명(사회복지직 7, 행정직 1) - 증원인력 배치 ① 동 주민센터 : 사회복지분야 7명(복지직 6, 행정직 1) ② 생활보장과 : 고용복지+센터 개소 인력 배치(복지직 1) ○ 일반직 6급 기준비율 상향 (24%→25%) - 6급 증9명 : 행정6, 세무3																

일 자	내 용															
2016. 08. 01.	<ul style="list-style-type: none">○ 희망복지팀 신설 3개동(읍면동 복지허브화 확산)<ul style="list-style-type: none">- 신설동 : ㄱ 기본형 : 용호3동, 문현1동<ul style="list-style-type: none">↳ 권역형 : 우암동(중심동) + 문현4동(일반동)○ 정원 조정<ul style="list-style-type: none">- 신설동별 6급 팀장 증1, 7~9급 감1- 인력재배치(사회복지9급 1명)<ul style="list-style-type: none">: 문현2동 감1(10→ 9) , 우암동 증1(12→ 13)															
2016. 12. 30.	<ul style="list-style-type: none">○ 기구개편사항<table border="1"><thead><tr><th>구 분</th><th>팀 명</th><th>비 고</th></tr></thead><tbody><tr><td rowspan="3">팀신설</td><td>관광진흥팀 (문화체육과)</td><td>관광업무 증가</td></tr><tr><td>감염병관리팀 (보건소)</td><td>행자부 감염병대응 개편지침</td></tr><tr><td>희망복지팀 (문현2동)</td><td>복지허브화 확산 추진</td></tr><tr><td rowspan="2">팀 통폐합</td><td>서비스연계팀 (주민지원과)</td><td>희망복지지원팀 내 통합</td></tr><tr><td>보상팀 (건설과)</td><td>건설행정팀 내 통합</td></tr></tbody></table>○ 총정원 조정: 729 → 730(증1명, 감염병대응 인력)	구 분	팀 명	비 고	팀신설	관광진흥팀 (문화체육과)	관광업무 증가	감염병관리팀 (보건소)	행자부 감염병대응 개편지침	희망복지팀 (문현2동)	복지허브화 확산 추진	팀 통폐합	서비스연계팀 (주민지원과)	희망복지지원팀 내 통합	보상팀 (건설과)	건설행정팀 내 통합
구 분	팀 명	비 고														
팀신설	관광진흥팀 (문화체육과)	관광업무 증가														
	감염병관리팀 (보건소)	행자부 감염병대응 개편지침														
	희망복지팀 (문현2동)	복지허브화 확산 추진														
팀 통폐합	서비스연계팀 (주민지원과)	희망복지지원팀 내 통합														
	보상팀 (건설과)	건설행정팀 내 통합														
2017. 02. 28.	<ul style="list-style-type: none">○ 복지허브화 확산관련 팀 신설<ul style="list-style-type: none">- 희망복지팀 신설 : 대연1동, 대연3동, 대연4동, 대연5동															
2017. 04. 25.	<ul style="list-style-type: none">○ 2017년 기준인건비 반영 총정원 조정<ul style="list-style-type: none">- 정원조정 : 730명 → 744명(증14명)<ul style="list-style-type: none">▶ 국가정책 3명, 사회복지분야 7명, 행정수요 4명- 별정직공무원 정원책정기준비율 조정<ul style="list-style-type: none">▶ 6급 50%, 7급 50% → 6·7급 100%															
2017. 07. 01.	<ul style="list-style-type: none">○ 정원 조정<ul style="list-style-type: none">- 안전도시과 감1(35→34), 우암동 감1(13→12)<ul style="list-style-type: none">건축과 증1(29→30), 보건소 증1(40→41)○ 팀 이동(명칭변경)<ul style="list-style-type: none">- 조정내용 : 장애팀(생활보장과) → 장애인복지팀(주민지원과)															
2017. 12. 31.	<ul style="list-style-type: none">○ 2017 하반기 기준인력 반영 총정원 조정<ul style="list-style-type: none">- 정원조정 : 744명 → 747명(증3명)<ul style="list-style-type: none">▶ 생활안전분야(마을건강센터 설치) 3명 : 보건소(41→44)															
2018. 01. 01.	<ul style="list-style-type: none">○ 보건소 조직개편 : 1과 1팀 신설<ul style="list-style-type: none">- 과 증설 : 보건행정과 → 보건정책과 + 건강증진과- 팀 신설 : 지역건강팀(건강증진과)- 팀 명칭변경 : 예방의약팀 → 의약관리팀○ 정원조정 : 744명 → 747명(증3명)<ul style="list-style-type: none">- 생활안전분야(마을건강센터 설치) 3명 : 보건소(41→44)															
2018. 03. 09.	<ul style="list-style-type: none">○ 총정원 : 747명 → 764명(증 17명)<ul style="list-style-type: none">- 국가정책 (9명)<ul style="list-style-type: none">: 일자리, 도시재생, 아동보호, 자살예방 등- 복지허브화 확산 (5명)- 행정수요 (3명)<ul style="list-style-type: none">: 대규모아파트 준공, 빙상장 전기운용															

일 자	내 용
2018. 07. 01.	<ul style="list-style-type: none"> ◦ 행정기구 조정 <ul style="list-style-type: none"> - 과 명칭변경 : 경제진흥과 → 일자리경제과 - 팀 신설 : 희망복지팀 3개(용호2, 문현3, 문현4) 운영팀(시설관리사업소)
2019. 01. 01.	<ul style="list-style-type: none"> ❖ 행정기구 조정 <ul style="list-style-type: none"> - 부서 신설 : 1담당관 1과 신설(소통감사담당관, 도시재생과) - 부서 명칭변경 : 기획감사실 → 기획조정실, 안전도시과 → 안전총괄과 - 팀 신설 : 고충처리팀(소통감사담당관), 재생정책팀(도시재생과) - 팀 명칭변경 : 특구전략사업팀 → 미래전략팀, 홍보팀 → 공보팀 가로정비팀 → 가로정비복구팀, 주택허가팀 → 공동주택팀 새주소팀 → 도로명주소팀
2019. 06. 03.	<ul style="list-style-type: none"> ❖ 총정원 : 764명 → 787명(증 23명) <ul style="list-style-type: none"> - 국가정책 (4명) : 개인소득세, 임대사업자등록관리 등 - 지역현안 (13명) : 도시재생, 도로명주소, 주민자치형공공서비스 등 - 읍면동 복지 (6명) : 희망복지팀
2019. 07. 01.	<ul style="list-style-type: none"> ❖ 행정기구 조정 <ul style="list-style-type: none"> - 팀 신설 : 의정팀(의회사무국), 치매안심팀(건강증진과), 희망복지팀 4개동(대연6동, 용호4동, 용당동, 감만2동) - 팀 명칭변경 : 고충처리팀 → 소통협력팀

2. 지역 특수성

Features of Region

남구는 부산광역시의 동남에 위치하여 금련산 능선을 경계로 하여 수영구와, 서쪽으로는 동천을 경계로 동구와, 서북으로는 황령산을 경계로 부산진구와, 북쪽으로는 연제구와 접하고 있으며, 남쪽으로는 길이 31.49km의 해안을 끼고 있다.

황령산 자락이 해안선으로 이어지는 배산임해의 입지 공간 속에 중산층 및 고지대 저소득층이 혼재하고, 주택재개발 정비사업과 주거환경관리사업의 원활한 추진으로 대단위 아파트 형성, 녹지 공간 조성 등 쾌적한 도시환경이 마련되어 있다. 또한 한반도의 남과 북, 동과 서를 연결하는 대동맥의 출발지로 세계 5대 컨테이너항의 중심기능을 담당하는 신선대·우암·감만 등의 컨테이너 부두가 소재하는 항만산업 밀집지역이기도 하다.

동해안 탐방로 해파랑길의 시작점이자 부산의 상징인 오륙도, 천혜의 해안절경이 어우러진 스카이워크와 이기대공원, 신선대 유원지 등의 해양 관광벨트가 구축되어 전국적인 관광명소로 이름을 떨치고 있으며, 한국전쟁 전물용사가 잠들어 있는 세계에서 유일한 UN기념공원과 UN평화기념관, 일제강제동원역사관, 평화공원 등이 평화문화특구로 지정되어 세계평화와 자유수호의 성지로 자리매김하고 있다.

나아가 3개 대학과 78개의 각 급 학교 및 유치원을 비롯하여 지역문화의 요람인 부산문화회관, 부산박물관, 남구문화원 등과 예술의 향연을 느낄 수 있는 부산예술회관, 대동골문화센터, 남구대학로 거리, 문화골목 등이 있어 명실상부한 부산의 교육·문화 중심지로 발돋움하고 있다.

또한 정부의 공공기관 지방이전 계획에 따라 조성된 문현금융단지(BIFC)에는 한국거래소, 한국자산공사 등 11개 주요 금융기관이 입주하여 부산금융을 선도하고 있으며, 국제금융센터 1,2단계에 이서 한국남부발전이 에너지산업의 중심 역할을 할 3단계 개발을 장기적으로 추진하여 복합시설 도입을 통한 집적력 강화로 명실상부 금융 비즈니스 거점 및 부산의 국제금융도시 랜드 마크로 거듭나고 있다.



토지 및 기후

LAND AND CLIMATE

1. 위 치

Location

구청소재지 Location of Nam – Gu	단 Extreme	경도와 위도의 극점 Extreme of longitude and latitude			연 장 거 리 Gross distance (km)
		지 명 Name of place	극 점 Extreme		
			동 경 East longitude	북 위 North latitude	
부산광역시 남구 못골로 19 Motgol ro 19 Nam-gu Busan,	동 단 Eastern extremity	용호3동 산 129-1 Yongho-dong	129° 07′ 41″	35° 06′ 52″	동 서 간 East-West distance
	서 단 Western extremity	문현2동721-6 Munhyeon2-dong	129° 03′ 57″	35° 08′ 01″	5,68km
	남 단 Southern extremity	용호2동941 Yongho2-dong	129° 07′ 35″	35° 05′ 16″	남 북 간 South-North distance
	북 단 Northern extremity	대연3동 산1-3 Daeyeon3-dong	129° 05′ 41″	35° 09′ 30″	7,80km
우리구 중심지점	각 방향 끝단지점 기준	부산박물관 앞 UN교차로 지점	129° 05′ 29″	35° 07′ 37″	

자료 : 토지정보과

Source : Land Information Division

2. 행 정 구 역

Number and Area of Administrative District

연별 및 동별 Year & Dong	면 적 (km ²)		동 Dong		통 Tong	반 Ban
	Area	구 성 비(%) Composition	법 정 Legal	행 정 Administrative		
2015	26.81	100	6	17	361	2,581
2016	26.81	100	6	17	360	2,563
2017	26.81	100	6	17	360	2,564
2018	26.81	100	6	17	367	2,630
2019	26.81	100	6	17	369	2,640
대 연 1 동 Daeyeon1-dong	0.97	3.62	1	1	31	174
대 연 3 동 Daeyeon3-dong	3.84	14.32		1	33	296
대 연 4 동 Daeyeon4-dong	1.00	3.73		1	20	153
대 연 5 동 Daeyeon5-dong	1.11	4.14		1	18	112
대 연 6 동 Daeyeon6-dong	1.19	4.44		1	16	108
용 호 1 동 Yongho1-dong	1.60	5.97	1	1	42	357
용 호 2 동 Yongho2-dong	2.03	7.57		1	23	173
용 호 3 동 Yongho3-dong	1.96	7.31		1	21	135
용 호 4 동 Yongho4-dong	1.52	5.67		1	14	90
용 당 동 Yongdang-dong	3.63	13.54	1	1	13	84
감 만 1 동 Gamman1-dong	2.66	9.92	1	1	25	175
감 만 2 동 Gamman2-dong	0.89	3.32		1	14	85
우 암 동 Uam-dong	1.44	5.37	1	1	29	215
문 현 1 동 Munhyeon1-dong	0.83	3.10	1	1	19	129
문 현 2 동 Munhyeon2-dong	0.62	2.31		1	15	97
문 현 3 동 Munhyeon3-dong	0.83	3.10		1	20	137
문 현 4 동 Munhyeon4-dong	0.69	2.57		1	16	120

3. 토지 지목별 현황

Area of Land Category

단위 : m²Unit : m²

연 별 Year		계 Total	전 Dry paddy	답 Rice Paddy	임 야 Forest field	대 지 Building land	공 장 용 지 Factory site
2015	지 번 수	48,149	1,664	449	1,939	32,875	148
	면 적	26,808,091.4	272,331	125,449	8,417,377	8,298,585.9	668,534.7
2016	지 번 수	48,140	1,666	440	1,942	32,861	153
	면 적	26,809,094.9	271,703	120,173	8,413,853.2	8,307,640.9	665,230.7
2017	지 번 수	48,134	1,664	431	1,926	32,787	177
	면 적	26,812,384.0	270,678.0	114,582.0	8,402,772.4	8,312,867.1	682,601.1
2018	지 번 수	46,577	1,643	426	1,861	31,582	168
	면 적	26,813,386.0	265,918.3	112,577.0	8,368,202.2	8,325,686.4	673,835.1
2019	지 번 수	45,635	1,689	421	1,873	30,723	167
	면 적	26,818,104.8	262,144.1	111,402.0	8,348,455.3	8,332,665.9	679,388.1

연 별 Year		학 교 용 지 School site	도 로 Road	주 차 장 Parking lot	주유소용지 Service station site	창고용지 Warehouse	체육용지 Sporting facility site
2015	지 번 수	273	9,119	63	59	61	5
	면 적	1,649,571.3	2,726,994.1	80,810.7	82,446.1	100,964	234,289.3
2016	지 번 수	273	9,126	65	58	59	5
	면 적	1,649,805.3	2,730,711	80,954.1	83,221.3	93,544	234,289.3
2017	지 번 수	272	9,192	66	54	54	5
	면 적	1,649,756.3	2,738,236.3	81,053.1	71,207.3	82,645.0	234,289.3
2018	지 번 수	272	8,946	68	56	57	5
	면 적	1,661,640.5	2,733,140.1	81,465.8	71,207.3	89,095.0	234,289.3
2019	지 번 수	283	8,788	70	56	58	5
	면 적	1,679,100.0	2,724,837.3	84,117.8	71,510.3	85,853.0	234,289.3

자료 : 토지정보과

Source : Land Information Division

3. 토지 지목별 현황(계속)

Area of Land Category(Cont'd)

단위 : m ²						Unit : m ²	
철 도 용 지 Railway	하 천 River	제 방 Bank	구 거1) Ditch	유 지2) Marsh	수 도 용 지 Water R.E.S	연 별 Year	
52	79	14	510	2	17	Number	2015
33,883.4	112,816.6	42,106.3	156,034	39	35,330.8	Area	
52	79	14	510	2	17	Number	2016
33,883.4	112,816.6	42,106.3	155,880	39	35,330.8	Area	
54	79	15	513	2	17	Number	2017
33,883.4	112,816.6	44,736.3	157,365	39	35,330.8	Area	
56	79	15	505	2	17	Number	2018
33,986.9	112,816.6	44,736.3	153,177.0	39.0	35,330.8	Area	
58	84	15	505	2	11	Number	2019
33,986.9	112,816.6	44,736.3	152,395.0	39.0	36,369.8	Area	
공 원 Park	유 원 지 Recreation area	종 교 용 지 Religious sit	사 적 지 Historical site	묘 지 Grave yard	잡 종 지 Miscellaneous area	연 별 Year	
33	1	83	1	76	626	Number	2015
73,120	950	86,526.2	93	196,956	3,412,883	Area	
33	1	79	1	76	628	Number	2016
73,120	950	84,733	93	196,956	3,422,061	Area	
33	1	80	1	77	634	Number	2017
73,120	950	83,580	93	196,956	3,432,826	Area	
41	1	83	1	76	617	Number	2018
100,377.6	950.0	87,124.8	93.0	196,956.0	3,430,741.0	Area	
46	1	90	1	76	613	Number	2019
109,098.3	950.0	89,313.8	93.0	196,956.0	3,427,587.0	Area	

자료 : 토지정보과
주 : 1) 도랑
2)저수자웅덩이

Source : Land Information Division
Note : 1) Ditch
2) Reservoir and Pool

4. 기상개황

Summary of Meteorological Data

연별 및 월별 Year & Month	기온(℃) Air Temperature					강수량 (mm) Precipitation	상대습도(%) Relative Humidity	
	평균 Mean	평균최고 Maximum mean	최고극값 Highest	평균최저 Minimum mean	최저극값 Lowest		평균 Mean	최저 Minimum
2015	15.4	19.5	33.5	12.2	-7.8	1,396.7	67.3	13
2016	15.7	19.8	37.3	12.5	-10.2	1,760.2	66.1	15.0
2017	15.2	19.6	36.2	11.7	-7.7	1,014.4	60.3	10.0
2018	15.1	19.2	36.4	11.8	-9.9	1,778.6	63.0	11.0
2019	15.7	19.8	35	12.5	-4.4	1,623.2	62.9	14
1월	4.5	9.6	13.7	0.5	-4.4	12.7	39	14
2월	6.6	11.3	16.5	2.7	-4.2	51.5	50	15
3월	10.5	15.1	21	6.7	0.5	75.4	54	14
4월	13.4	17.3	23.4	9.9	2.1	85	60	18
5월	19.3	23.6	30.1	15.7	11	76.1	58	19
6월	21.1	24.7	29.7	18.3	15.5	324.3	74	35
7월	24.3	27.1	30.9	22.4	19.8	358.9	85	49
8월	27	30.1	35	24.6	20.3	156.3	78	47
9월	23.1	26.6	30.5	20.7	15.8	279	82	37
10월	18.6	22.8	28.8	15.5	10.4	139.9	67	24
11월	13	17.9	24	9.4	2	13.8	58	17
12월	7	11.7	16.6	3.4	-2.8	50.3	50	16

자료 : 부산지방기상청

주 : 평균기온 및 평균상대습도, 평균해면 기압은

매일 3시, 6시, 9시, 12시, 15시, 18시, 21시, 24시의 8회 관측치를 산술평균한 것임.

4. 기 상 개 황(계속)

Summary of Meteorological Data(Cont'd)

평균해면기압 (Hpa) Air Pressure of Mean sea Level	이슬점온도 (°C) Dew point Temperature	평균운량 (10%) Mean cloud	일조시간 (hr) Duration of Sunshine	최심신적설 (cm) Maximum depth of Snowfall	바람(m/sec) Wind Speed			연별 및 월별 Year & Month
					평균풍속 Mean	최대풍속 Fastest	최대순간풍속 Maximum instantaneous	
1,016.0	8.8	4.8	2,534.8	—	3.1	15.1	25.3	2015
1,015.9	8.7	4.9	2,514.9	—	3.1	18.6	28.3	2016
1,015.8	6.8	4.6	2,718.1	—	3.2	15.3	21.9	2017
1,016.2	7.3	4.7	2,667.8	1.3	3.2	19.2	33.6	2018
1,015.7	7.9	5.0	2,691.3	0.2	3.1	15.8	25.1	2019
1,023.7	— 9.2	3.1	240.4	0.2	3.1	8.2	14.1	1월
1,022.3	— 4.1	5.3	201.9	—	2.9	9.5	15.8	2월
1,016.4	1.0	4.4	256.0	—	3.6	12.7	19.7	3월
1,014.9	4.9	5.3	210.7	—	3.2	10.0	15.6	4월
1,012.1	10.0	4.6	302.2	—	3.3	14.8	23.2	5월
1,007.4	15.9	6.2	234.9	—	2.6	12.5	18.1	6월
1,007.1	21.3	7.2	192.4	—	3.7	10.7	19.7	7월
1,006.9	22.6	5.8	239.5	—	3.1	11.5	19.5	8월
1,014.4	19.4	6.7	157.7	—	2.8	12.2	24.3	9월
1,017.6	11.8	4.6	225.2	—	3.0	14.5	22.2	10월
1,021.3	4.4	3.6	216.1	—	2.7	15.8	25.1	11월
1,023.9	— 3.5	3.3	214.3	—	2.6	10.1	18.8	12월

Source : Busan Regional Meteorological Office

Note : "Mean temperature" "Mean humidity" and Mean atmospheric pressure" are arithmetic means of the figures from 8 observations a day at 3, 6, 9, 12, 15, 18, 21 and 24 o'clock

5. 일 기 일 수

Weather Days

단위 : 일

Unit : day

연별 및 월별 Year & Month	맑은 Clear	구름조금 Partly cloudy	구름많음 Mostly cloudy	흐림 Cloudy	강수 Rain	서리 Frost	안개 Fog	눈 Snow	뇌전 Thunder storm	폭풍 Gale	황사 Yellow sand
2015	110	101	49	105	114	5	14	1	4	2	5
2016	100	100	66	100	103	1	23	3	16	5	7
2017	119	99	53	94	76	1	8	2	9	1	4
2018	119	81	68	97	95	—	20	4	14	3	6
2019	94	104	73	94	87	4	14	2	8	4	2
1월	14	12	2	3	4	—	—	1	—	—	—
2월	4	10	7	7	3	—	—	1	—	—	—
3월	9	11	6	5	7	—	—	—	1	—	—
4월	7	9	5	9	9	—	1	—	1	—	—
5월	10	6	11	4	5	—	—	—	1	1	—
6월	4	7	8	11	9	—	5	—	2	—	—
7월	2	4	9	16	10	—	5	—	—	—	—
8월	4	10	8	9	9	—	1	—	1	—	—
9월	4	7	3	16	14	—	2	—	—	—	—
10월	11	8	5	7	7	—	—	—	1	1	1
11월	13	8	5	4	5	—	—	—	1	2	1
12월	12	12	4	3	5	4	—	—	—	—	—

자료 : 부산지방기상청

주 : 일기일수에 있어서 맑은 날은 일평균 운량이 2.5이하
 흐린날은 일평균 운량이 7.5이상을 말하며, 강수일은
 강수량이 0.1mm상의 날을 말함. 폭풍일이라 함은
 최대풍속 13.9m/sec 이상을 말함.

Source : Busan Regional Meteorological Office

Note : "Clear days" refer to the days with mean amount of
 clouds less than 2.5 "cloudy days" the days with
 mean amount of clouds 7.5 or more, "rainy days"
 the days with total precipitation of 0.1mm or more.
 "Tempestuous days" the days on which the maximum
 wind velocity goes beyond 13.9m/sec.



인 구

POPULATION

1. 인 구 추 이

Population Trend

단위 : 명, 세대

Unit : Person, Household

연 별 Year	세대수1) No. of house—holds	인 구			인구밀도(명/km ²)		세대당 인 구 Person per Household	인구 증가율 (%) Population increase rate	65세이상 고령자 Person 65 years old and over	외 국 인		
		Population	남 Male	여 Female	Population Density	면적(km ²) Area				Foreig—ner	남 Male	여 Female
1991	152,355	565,357	281,249	284,108	16,483	34.30	3.7	3.1
1992	150,990	551,121	274,129	276,992	16,040	34.36	3.7	-2.5	22,068	838	482	356
1993	149,755	537,617	267,518	270,099	15,610	34.44	3.6	-2.5	22,754	776	432	344
1994	149,369	528,933	263,288	265,645	15,345	34.47	3.5	-1.6	23,852	804	433	371
1995	91,218	321,094	160,997	160,097	13,106	24.50	3.5	-39.3	14,479	349	172	177
1996	91,424	315,455	158,249	157,206	12,694	24.85	3.5	-1.8	14,925	414	210	204
1997	91,362	308,804	154,979	153,825	12,422	24.86	3.4	-2.1	15,500	432	224	208
1998	91,964	305,435	153,372	152,063	11,926	25.61	3.3	-1.1	16,195	457	242	215
1999	91,719	299,537	150,485	149,052	11,692	25.62	3.3	-1.9	16,940	463	237	226
2000	93,721	300,075	150,721	149,354	11,708	25.63	3.2	0.2	18,025	557	261	296
2001	96,535	303,301	152,091	151,210	11,834	25.63	3.1	1.1	19,329	659	302	357
2002	99,395	306,150	153,312	152,838	11,945	25.63	3.1	0.9	20,724	775	342	433
2003	102,615	308,270	154,141	154,129	11,898	25.91	3.0	0.7	22,081	983	426	557
2004	103,514	305,595	152,783	152,812	11,785	25.93	2.9	-0.9	23,499	1,114	488	626
2005	105,365	303,558	151,581	151,977	11,666	26.02	2.9	-0.7	25,158	1,301	593	708
2006	106,311	299,518	149,441	150,077	11,333	26.43	2.8	-1.3	26,720	1,625	721	904
2007	107,476	298,898	149,119	149,779	11,300	26.45	2.8	-0.2	29,041	2,232	1,008	1,224
2008	109,472	300,966	149,964	151,002	11,370	26.47	2.7	0.7	31,136	2,652	1,255	1,397
2009	110,473	301,043	149,648	151,395	11,309	26.62	2.7	0.0	33,072	3,080	1,456	1,624
2010	113,426	301,901	149,905	151,999	11,278	2,677	2.7	0.3	34,830	3,446	1,608	1,838
2011	113,583	298,776	148,108	150,668	11,144	26.81	2.6	-1.0	36,216	3,655	1,746	1,909
2012	113,397	294,673	145,731	148,942	10,991	26.81	2.6	-1.4	38,346	3,498	1,668	1,830
2013	114,945	295,195	145,755	149,440	11,011	26.81	2.6	0.2	40,586	3,425	1,566	1,859
2014	114,412	290,137	142,993	147,144	10,822	26.81	2.5	-1.7	42,392	3,148	1,482	1,666
2015	114,120	286,940	141,177	145,763	10,703	26.81	2.5	-1.1	44,232	3,839	1,774	2,065
2016	113,791	283,070	139,047	144,023	10,558	26.81	2.5	-1.3	45,900	4,291	1,951	2,340
2017	113,898	279,309	137,236	142,073	10,418	26.81	2.4	-1.3	48,088	5,455	2,644	2,811
2018	117,558	286,093	140,516	145,577	10,671	26.81	2.4	2.43	50,151	6,176	3,079	3,097
2019	117,397	280,852	137,667	143,185	10,472	26.82	2.3	-1.8	51,717	6,372	3,148	3,224

자료 : 기획담당관

주 : 1990년까지는 상주인구 조사결과이며

1991년 이후는 주민등록 인구통계 결과임(외국인 포함)

1) 외국인 세대수 제외

Source : Planning Division

Note : To be ever prior to 1990 are the results of theYear end after 1991, resident registration projected population (Including foreigners)

1) Excluding Foreigners Household

2. 구·군별 세대 및 인구

Household and Population by Gu·Gun

단위 : 명, 세대

Unit : Person, Household

구·군별 Gu·Gun	세 대 ¹⁾ No. of Household	인 구 (km ²)			세대당 인구 Person per house hold	65세이상 고령자 Person 65 years old and over	평균 연령 ²⁾ Average age	인 구 밀 도	
		Population	남 Male	여 Female				Population density	면 적(km ²) Area
2015	1,437,818	3,559,780	1,761,594	1,798,186	2.5	514,630	...	4,624	769.84
2016	1,451,270	3,546,887	1,752,465	1,794,422	2.4	537,763	42.7	4,607	769.84
2017	1,467,555	3,520,306	1,736,878	1,783,428	2.4	567,403	43.1	4,572	770.04
2018	1,480,468	3,494,019	1,721,327	1,772,692	2.3	589,961	43.6	4,538	769.94
2019	1,497,908	3,466,563	1,704,098	1,762,465	2.3	620,123	44.2	4,502	770.07
중 구 Jung-gu	23,160	44,072	21,904	22,168	1.8	10,744	48.9	15,573	2.83
서 구 Seo-gu	52,786	110,350	53,941	56,409	2.1	26,069	47.3	7,893	13.98
동 구 Dong-gu	44,657	90,477	44,416	46,061	2.0	22,257	48.6	9,167	9.87
영 도 구 Yeongdo-gu	54,859	118,628	58,806	59,822	2.1	30,116	47.7	8,354	14.20
부 산 진 구 Busanjin-gu	166,865	361,044	174,721	186,323	2.1	67,133	44.4	12,169	29.67
동 래 구 Dongnae-gu	112,136	272,500	132,722	139,778	2.4	46,863	44.1	16,386	16.63
남 구 Nam-gu	117,397	280,852	137,667	143,185	2.3	51,717	43.5	10,472	26.82
북 구 Buk-gu	120,273	293,704	145,449	148,255	2.4	45,908	43.8	7,460	39.37
해 운 대 구 Haeundae-gu	168,650	411,293	198,499	212,794	2.4	66,218	43.6	7,991	51.47
사 하 구 Saha-gu	138,790	325,951	163,099	162,852	2.3	55,964	44.2	7,803	41.77
금 정 구 Geumjeong-gu	107,024	243,870	119,008	124,862	2.2	46,642	44.7	3,736	65.27
강 서 구 Gangseo-gu	53,731	135,048	71,570	63,478	2.4	15,183	37.9	744	181.49
연 제 구 Yeonje-gu	90,266	210,443	101,654	108,789	2.3	37,891	44.4	17,392	12.10
수 영 구 Suyeong-gu	81,452	177,897	84,349	93,548	2.2	35,661	45.9	17,424	10.21
사 상 구 Sasang-gu	96,726	223,489	113,217	110,272	2.3	36,409	44.2	6,193	36.09
기 장 군 Gijang-gun	69,136	166,945	83,076	83,869	2.4	25,348	41.0	765	218.30

자료 : 기획담당관

Source : Planning Division

주 : 1) 외국인 세대수 제외

Note : 1) Excluding Foreigners Household

2) 인구총조사 기준으로 계산함

2) Calculated based on Population By Census

3. 동별 세대 및 인구

Households and Population by Dong

단위 : 명, 세대

Unit : Person, Household

연별 및 동별 Year & Dong	세 대 ¹⁾ No. of House- holds	등록인구 Population								
		총 수 Total			한 국 인 Korean			외 국 인 Foreigner		
			남 Male	여 Female		남 Male	여 Female		남 Male	여 Female
2015	114,120	286,940	141,177	145,763	283,101	139,403	143,698	3,839	1,774	2,065
2016	113,791	283,070	139,047	144,023	278,779	137,096	141,683	4,291	1,951	2,340
2017	113,898	279,309	137,236	142,073	273,854	134,592	139,262	5,455	2,644	2,811
2018	117,558	286,093	140,516	145,577	279,917	137,437	142,480	6,176	3,079	3,097
2019	117,397	280,852	137,667	143,185	274,480	134,519	139,961	6,372	3,148	3,224
대 연 1 동 Daeyeon1-dong	8,910	18,005	9,057	8,948	16,566	8,229	8,337	1,439	828	611
대 연 3 동 Daeyeon3-dong	14,955	36,128	17,635	18,493	33,316	16,255	17,061	2,812	1,380	1,432
대 연 4 동 Daeyeon4-dong	5,548	12,959	6,341	6,618	12,915	6,327	6,588	44	14	30
대 연 5 동 Daeyeon5-dong	7,571	17,408	8,401	9,007	17,175	8,296	8,879	233	105	128
대 연 6 동 Daeyeon6-dong	6,132	16,541	7,978	8,563	16,442	7,917	8,525	99	61	38
용 호 1 동 Yongho1-dong	17,008	46,476	22,404	24,072	45,863	22,110	23,753	613	294	319
용 호 2 동 Yongho2-dong	6,851	18,095	8,896	9,199	17,924	8,813	9,111	171	83	88
용 호 3 동 Yongho3-dong	5,685	12,954	6,276	6,678	12,853	6,248	6,605	101	28	73
용 호 4 동 Yongho4-dong	3,813	9,041	4,373	4,668	8,977	4,351	4,626	64	22	42
용 당 동 Yongdang-dong	3,352	8,433	4,278	4,155	8,207	4,173	4,034	226	105	121
감 만 1 동 Gamman1-dong	6,548	14,847	7,555	7,292	14,694	7,482	7,212	153	73	80
감 만 2 동 Gamman2-dong	3,342	7,376	3,669	3,707	7,332	3,658	3,674	44	11	33
우 암 동 Uam-dong	6,021	13,919	6,937	6,982	13,863	6,921	6,942	56	16	40
문 현 1 동 Munhyeon1-dong	6,135	14,962	7,306	7,656	14,894	7,285	7,609	68	21	47
문 현 2 동 Munhyeon2-dong	5,104	9,238	4,599	4,639	9,143	4,556	4,587	95	43	52
문 현 3 동 Munhyeon3-dong	5,992	14,717	7,156	7,561	14,623	7,118	7,505	94	38	56
문 현 4 동 Munhyeon4-dong	4,430	9,753	4,806	4,947	9,693	4,780	4,913	60	26	34

자료 : 기획담당관

Source : Planning Division

주 : 1) 외국인 세대수 제외

Note : 1) Excluding Foreigners Household

4. 연령별(5세) 및 성별 인구

Population by Age (5-Year Age Group) and Gender

단위 : 명

Unit : Person

연 령 Five - year	남 구 ¹⁾ Nam - gu			대 연 1 동 Daeyeon1 - dong			대 연 2 동 Daeyeon2 - dong		
	총 계 Total	남 Male	여 Female	계 Total	남 Male	여 Female	계 Total	남 Male	여 Female
2015	283,101	139,403	143,698	21,462	10,610	10,852			
2016	278,779	137,096	141,683	21,449	10,580	10,869			
2017	273,854	134,592	139,262	20,931	10,400	10,531			
2018	279,917	137,437	142,480	19,989	9,929	10,060			
2019	274,480	134,519	139,961	16,566	8,229	8,337			
0세 ~ 4세	8,279	4,228	4,051	294	133	161	통	폐	합
5세 ~ 9세	11,292	5,737	5,555	351	165	186			
10세 ~ 14세	11,063	5,704	5,359	404	209	195			
15세 ~ 19세	13,226	6,850	6,376	655	347	308			
20세 ~ 24세	18,457	9,598	8,859	1,755	861	894			
25세 ~ 29세	17,219	9,383	7,836	1,778	1,049	729			
30세 ~ 34세	14,112	7,253	6,859	990	560	430			
35세 ~ 39세	18,805	9,538	9,267	1,029	550	479			
40세 ~ 44세	19,823	9,891	9,932	947	492	455			
45세 ~ 49세	23,425	11,814	11,611	1,229	643	586			
50세 ~ 54세	21,909	10,811	11,098	1,202	577	625			
55세 ~ 59세	22,421	10,636	11,785	1,174	559	615			
60세 ~ 64세	22,732	10,527	12,205	1,367	572	795			
65세 ~ 69세	17,267	7,993	9,274	1,078	506	572			
70세 ~ 74세	13,600	6,191	7,409	901	388	513			
75세 ~ 79세	10,858	4,812	6,046	751	350	401			
80세 ~ 84세	6,170	2,473	3,697	406	191	215			
85세 ~ 89세	2,621	824	1,797	183	61	122			
90세 ~ 94세	893	191	702	53	13	40			
95세 ~ 99세	180	41	139	10	1	9			
100세 이상	128	24	104	9	2	7			

자료 : 기획담당관

주 : 1) 외국인 제외

Source : Planning Division

Note : 1) Excluding Foreigners Household

4. 연령별(5세) 및 성별 인구(계속)

Population by Age (5-Year Age Group) and Gender(Cont'd)

단위 : 명

Unit : Person

연 령 Five - year	대 연 3 동 Daeyeon3 - dong			대 연 4 동 Daeyeon4 - dong			대 연 5 동 Daeyeon5 - dong			대 연 6 동 Daeyeon6 - dong		
	계 Total	남 Male	여 Female	계 Total	남 Male	여 Female	계 Total	남 Male	여 Female	계 Total	남 Male	여 Female
2015	35,151	17,179	17,972	11,176	5,507	5,669	14,809	7,201	7,608	8,319	4,079	4,240
2016	35,054	17,111	17,943	10,899	5,377	5,522	14,787	7,213	7,574	8,019	3,914	4,105
2017	34,933	17,082	17,851	10,530	5,171	5,359	14,584	7,047	7,537	7,941	3,849	4,092
2018	33,054	16,154	16,900	12,731	6,250	6,481	16,854	8,142	8,712	16,060	7,768	8,292
2019	33,316	16,255	17,061	12,915	6,327	6,588	17,175	8,296	8,879	16,442	7,917	8,525
0세 ~ 4세	1,242	655	587	528	279	249	504	253	251	876	421	455
5세 ~ 9세	1,764	898	866	537	265	272	696	373	323	1,050	490	560
10세 ~ 14세	1,595	843	752	425	226	199	660	333	327	765	408	357
15세 ~ 19세	1,650	811	839	460	240	220	852	419	433	789	413	376
20세 ~ 24세	3,326	1,563	1,763	670	364	306	1,255	618	637	964	524	440
25세 ~ 29세	2,772	1,535	1,237	680	360	320	1,283	673	610	906	452	454
30세 ~ 34세	1,929	972	957	858	433	425	996	488	508	982	457	525
35세 ~ 39세	2,620	1,263	1,357	1,076	575	501	1,240	629	611	1,562	771	791
40세 ~ 44세	2,801	1,356	1,445	933	493	440	1,260	637	623	1,361	649	712
45세 ~ 49세	2,942	1,457	1,485	942	494	448	1,422	689	733	1,376	671	705
50세 ~ 54세	2,507	1,216	1,291	879	405	474	1,248	604	644	1,260	605	655
55세 ~ 59세	2,195	987	1,208	1,102	510	592	1,272	607	665	1,096	527	569
60세 ~ 64세	1,994	958	1,036	1,090	505	585	1,342	592	750	1,108	485	623
65세 ~ 69세	1,335	615	720	853	379	474	1,019	471	548	811	362	449
70세 ~ 74세	1,031	485	546	747	327	420	811	367	444	612	294	318
75세 ~ 79세	793	352	441	606	274	332	703	304	399	477	230	247
80세 ~ 84세	462	178	284	336	136	200	385	166	219	262	119	143
85세 ~ 89세	250	91	159	136	48	88	168	59	109	129	26	103
90세 ~ 94세	74	14	60	43	11	32	48	11	37	39	10	29
95세 ~ 99세	17	4	13	6	2	4	5	2	3	10	2	8
100세 이상	17	2	15	8	1	7	6	1	5	7	1	6

자료 : 기획담당관

Source : Planning Division

4. 연령별(5세) 및 성별 인구(계속)

Population by Age (5-Year Age Group) and Gender(Cont'd)

단위 : 명

Unit : Person

연 령 Five - year	용 호 1 동 Yongho1 - dong			용 호 2 동 Yongho2 - dong			용 호 3 동 Yongho3 - dong			용 호 4 동 Yongho4 - dong		
	계 Total	남 Male	여 Female	계 Total	남 Male	여 Female	계 Total	남 Male	여 Female	계 Total	남 Male	여 Female
2015	44,440	21,465	22,975	20,569	10,130	10,439	14,171	6,945	7,226	9,822	4,793	5,029
2016	43,965	21,190	22,775	20,092	9,899	10,193	13,918	6,836	7,082	9,754	4,751	5,003
2017	43,273	20,827	22,446	19,544	9,603	9,941	13,564	6,652	6,912	9,449	4,625	4,824
2018	46,116	22,268	23,848	18,222	8,946	9,276	13,267	6,461	6,806	9,228	4,510	4,718
2019	45,863	22,110	23,753	17,924	8,813	9,111	12,853	6,248	6,605	8,977	4,351	4,626
0세 ~ 4세	1,420	704	716	604	314	290	232	108	124	283	148	135
5세 ~ 9세	2,333	1,186	1,147	982	513	469	359	174	185	340	169	171
10세 ~ 14세	2,489	1,234	1,255	968	516	452	399	204	195	293	137	156
15세 ~ 19세	2,903	1,518	1,385	921	487	434	563	285	278	400	209	191
20세 ~ 24세	2,909	1,571	1,338	911	500	411	766	420	346	475	247	228
25세 ~ 29세	2,275	1,231	1,044	873	484	389	731	408	323	496	263	233
30세 ~ 34세	1,827	835	992	804	420	384	539	290	249	510	254	256
35세 ~ 39세	2,805	1,282	1,523	1,209	571	638	731	409	322	676	358	318
40세 ~ 44세	3,605	1,658	1,947	1,447	692	755	739	369	370	628	312	316
45세 ~ 49세	4,517	2,168	2,349	1,591	826	765	981	485	496	759	400	359
50세 ~ 54세	4,139	2,022	2,117	1,361	670	691	1,099	531	568	649	309	340
55세 ~ 59세	3,804	1,806	1,998	1,457	656	801	1,200	577	623	738	336	402
60세 ~ 64세	3,532	1,687	1,845	1,590	752	838	1,324	591	733	876	394	482
65세 ~ 69세	2,479	1,185	1,294	1,134	524	610	1,119	513	606	674	297	377
70세 ~ 74세	1,879	857	1,022	897	452	445	846	401	445	516	247	269
75세 ~ 79세	1,491	640	851	570	245	325	669	290	379	338	150	188
80세 ~ 84세	880	350	530	369	140	229	353	140	213	197	75	122
85세 ~ 89세	377	121	256	152	38	114	142	41	101	84	34	50
90세 ~ 94세	159	42	117	67	11	56	44	9	35	33	9	24
95세 ~ 99세	33	11	22	9	1	8	10	3	7	5	1	4
100세 이상	7	2	5	8	1	7	7	0	7	7	2	5

자료 : 기획담당관

Source : Planning Division

4. 연령별(5세) 및 성별 인구(계속)

Population by Age (5-Year Age Group) and Gender(Cont'd)

단위 : 명

Unit : Person

연 령 Five - year	용 당 동 Yongdang - dong			감 만 1 동 Gamman1 - dong			감 만 2 동 Gamman2 - dong		
	계 Total	남 Male	여 Female	계 Total	남 Male	여 Female	계 Total	남 Male	여 Female
2015	9,414	4,762	4,652	16,461	8,330	8,131	7,835	3,924	3,911
2016	9,182	4,640	4,542	16,107	8,153	7,954	7,799	3,894	3,905
2017	9,091	4,610	4,481	15,726	7,970	7,756	7,738	3,863	3,875
2018	8,497	4,314	4,183	15,186	7,725	7,461	7,472	3,742	3,730
2019	8,207	4,173	4,034	14,694	7,482	7,212	7,332	3,658	3,674
0세 ~ 4세	240	136	104	348	182	166	144	83	61
5세 ~ 9세	274	135	139	479	254	225	225	127	98
10세 ~ 14세	357	171	186	492	257	235	222	122	100
15세 ~ 19세	456	237	219	581	321	260	313	161	152
20세 ~ 24세	550	315	235	851	479	372	398	234	164
25세 ~ 29세	433	256	177	825	478	347	339	170	169
30세 ~ 34세	324	169	155	731	405	326	321	180	141
35세 ~ 39세	480	261	219	908	488	420	427	247	180
40세 ~ 44세	580	291	289	943	532	411	503	278	225
45세 ~ 49세	765	402	363	1,221	645	576	601	319	282
50세 ~ 54세	724	371	353	1,141	580	561	578	315	263
55세 ~ 59세	742	378	364	1,359	657	702	661	310	351
60세 ~ 64세	729	367	362	1,464	720	744	714	312	402
65세 ~ 69세	562	270	292	1,123	532	591	580	246	334
70세 ~ 74세	414	180	234	864	393	471	503	224	279
75세 ~ 79세	323	146	177	744	327	417	443	201	242
80세 ~ 84세	159	64	95	390	166	224	234	94	140
85세 ~ 89세	65	19	46	155	50	105	100	30	70
90세 ~ 94세	22	3	19	48	13	35	19	5	14
95세 ~ 99세	6	1	5	12	0	12	5	0	5
100세 이상	2	1	1	15	3	12	2	0	2

자료 : 기획담당관

Source : Planning Division

4. 연령별(5세) 및 성별 인구(계속)

Population by Age (5-Year Age Group) and Gender(Cont'd)

단위 : 명

Unit : Person

연 령 Five - year	우 암 동 Uam - dong			우 암 2 동 Uam2 - dong			문 현 1 동 Munhyeon1 - dong		
	계 Total	남 Male	여 Female	계 Total	남 Male	여 Female	계 Total	남 Male	여 Female
2015	18,751	9,414	9,337				16,347	8,026	8,321
2016	18,261	9,160	9,101				16,211	7,997	8,214
2017	17,634	8,827	8,807				15,914	7,826	8,088
2018	15,600	7,791	7,809				15,396	7,568	7,828
2019	13,863	6,921	6,942				14,894	7,285	7,609
0세 ~ 4세	317	182	135	동	폐	합	357	189	168
5세 ~ 9세	394	220	174				565	296	269
10세 ~ 14세	421	219	202				595	308	287
15세 ~ 19세	549	290	259				760	378	382
20세 ~ 24세	711	399	312				953	502	451
25세 ~ 29세	692	392	300				856	454	402
30세 ~ 34세	642	348	294				664	353	311
35세 ~ 39세	820	434	386				895	436	459
40세 ~ 44세	879	488	391				1,007	507	500
45세 ~ 49세	1,072	561	511				1,337	681	656
50세 ~ 54세	1,048	554	494				1,339	660	679
55세 ~ 59세	1,318	622	696				1,320	661	659
60세 ~ 64세	1,462	664	798				1,265	587	678
65세 ~ 69세	1,236	574	662				951	457	494
70세 ~ 74세	911	433	478				824	366	458
75세 ~ 79세	728	337	391				639	258	381
80세 ~ 84세	400	150	250				371	138	233
85세 ~ 89세	159	42	117				145	46	99
90세 ~ 94세	82	7	75				39	5	34
95세 ~ 99세	12	3	9				7	2	5
100세 이상	10	2	8				5	1	4

자료 : 기획담당관

Source : Planning Division

4. 연령별(5세) 및 성별 인구(계속)

Population by Age (5-Year Age Group) and Gender(Cont'd)

단위 : 명

Unit : Person

연 령 Five - year	문 현 2 동 Munhyeon2 - dong			문 현 3 동 Munhyeon3 - dong			문 현 4 동 Munhyeon4 - dong		
	계 Total	남 Male	여 Female	계 Total	남 Male	여 Female	계 Total	남 Male	여 Female
2015	8,589	4,314	4,275	14,368	7,072	7,296	11,417	5,652	5,765
2016	8,624	4,297	4,327	13,572	6,614	6,958	11,086	5,470	5,616
2017	8,929	4,432	4,497	13,253	6,453	6,800	10,820	5,355	5,465
2018	8,853	4,396	4,457	13,070	6,362	6,708	10,322	5,111	5,211
2019	9,143	4,556	4,587	14,623	7,118	7,505	9,693	4,780	4,913
0세 ~ 4세	229	116	113	451	226	225	210	99	111
5세 ~ 9세	192	103	89	512	254	258	239	115	124
10세 ~ 14세	180	97	83	556	283	273	242	137	105
15세 ~ 19세	246	140	106	729	371	358	399	223	176
20세 ~ 24세	535	230	305	890	465	425	538	306	232
25세 ~ 29세	797	366	431	926	504	422	557	308	249
30세 ~ 34세	679	378	301	844	438	406	472	273	199
35세 ~ 39세	714	394	320	1,057	569	488	556	301	255
40세 ~ 44세	610	335	275	1,009	482	527	571	320	251
45세 ~ 49세	631	370	261	1,249	596	653	790	407	383
50세 ~ 54세	672	365	307	1,258	617	641	805	410	395
55세 ~ 59세	771	392	379	1,263	604	659	949	447	502
60세 ~ 64세	761	383	378	1,141	528	613	973	430	543
65세 ~ 69세	597	288	309	959	429	530	757	345	412
70세 ~ 74세	538	238	300	696	306	390	610	233	377
75세 ~ 79세	485	193	292	565	265	300	533	250	283
80세 ~ 84세	321	114	207	337	129	208	308	123	185
85세 ~ 89세	122	39	83	129	39	90	125	40	85
90세 ~ 94세	41	8	33	37	10	27	45	10	35
95세 ~ 99세	12	4	8	13	3	10	8	1	7
100세 이상	10	3	7	2	0	2	6	2	4

자료 : 기획담당관

Source : Planning Division

5. 외국인 국적별 등록현황

Registered Foreigners by Nationality

단위 : 명

Unit : Person

연별 및 동별 Year & Dong	계 Total			중 국 China			미 국 United States			일 본 Japan			대 만 Taiwan			베트남 Vietnam		
	계 Total	남 Male	여 Female	계 Total	남 Male	여 Female	계 Total	남 Male	여 Female	계 Total	남 Male	여 Female	계 Total	남 Male	여 Female	계 Total	남 Male	여 Female
2015	3,382	1,596	1,786	1,457	671	786	109	70	39	89	18	71	126	58	68	543	221	322
2016	3,845	1,769	2,076	1,650	726	924	96	72	24	98	19	79	131	60	71	724	279	445
2017	5,455	2,644	2,811	1,688	728	960	229	115	114	125	23	102	143	63	80	1,283	600	683
2018	5,718	2,910	2,808	1,653	708	945	236	105	131	148	27	121	150	62	88	1,823	953	870
2019	6,372	3,148	3,224	1,997	851	1,146	242	112	130	165	27	138	138	57	81	1,938	1,009	929
대 연 1 동 Daeyeon1-dong	1,439	828	611	258	125	133	19	8	11	23	5	18	8	4	4	671	416	255
대 연 3 동 Daeyeon3-dong	2,812	1,380	1,432	1,072	448	624	59	27	32	75	8	67	29	8	21	683	342	341
대 연 4 동 Daeyeon4-dong	44	14	30	12	5	7	2	2	0	2	0	2	5	2	3	10	1	9
대 연 5 동 Daeyeon5-dong	233	105	128	37	18	19	12	6	6	13	2	11	7	3	4	93	51	42
대 연 6 동 Daeyeon6-dong	99	61	38	24	11	13	6	3	3	6	2	4	6	4	2	27	20	7
용 호 1 동 Yongho1-dong	613	294	319	218	111	107	59	23	36	11	4	7	20	9	11	184	94	90
용 호 2 동 Yongho2-dong	171	83	88	21	7	14	48	26	22	7	2	5	12	7	5	23	7	16
용 호 3 동 Yongho3-dong	101	28	73	36	13	23	7	2	5	1	0	1	4	1	3	29	4	25
용 호 4 동 Yongho4-dong	64	22	42	34	15	19	4	1	3	2	0	2	2	1	1	17	5	12
용 당 동 Yongdang-dong	226	105	121	96	29	67	6	4	2	7	1	6	4	0	4	59	29	30
감 만 1 동 Gamman1-dong	153	73	80	35	12	23	2	1	1	3	0	3	7	3	4	47	20	27
감 만 2 동 Gamman2-dong	44	11	33	22	8	14	0	0	0	1	0	1	0	0	0	16	3	13
우 암 동 Uam-dong	56	16	40	15	7	8	3	1	2	3	0	3	1	0	1	23	5	18
문 현 1 동 Munhyeon1-dong	68	21	47	21	11	10	5	2	3	2	0	2	1	1	0	21	3	18
문 현 2 동 Munhyeon2-dong	95	43	52	46	15	31	1	0	1	3	1	2	3	2	1	11	4	7
문 현 3 동 Munhyeon3-dong	94	38	56	31	10	21	7	4	3	1	1	0	23	9	14	10	1	9
문 현 4 동 Munhyeon4-dong	60	26	34	19	6	13	2	2	0	5	1	4	6	3	3	14	4	10

자료 : 민원여권과

Source : Civil Service & Passport Division

주 : 외국국적동포 국내거소신고자 미포함

Note : 1) Exclude foreign national Koreans reported of domestic residence

5. 외국인 국적별 등록현황(계속)

Registered Foreigners by Nationality(Cont'd)

단위 : 명

Unit : Person

러시아1) Russia			캐나다 Canada			필리핀 Philippines			영 국 England			기 타 Others			연별 및 동별 Year & Dong
계 Total	남 Male	여 Female	계 Total	남 Male	여 Female	계 Total	남 Male	여 Female	계 Total	남 Male	여 Female	계 Total	남 Male	여 Female	
51	18	33	48	37	11	57	17	40	10	10	—	892	476	416	2015
55	20	35	47	36	11	70	18	52	14	10	4	960	529	431	2016
109	43	66	97	57	40	77	24	53	19	11	8	1,685	980	705	2017
116	48	68	98	52	46	78	26	52	21	12	9	1,644	991	653	2018
119	45	74	85	47	38	64	17	47	20	13	7	1,604	970	634	2019
10	1	9	4	1	3	1	0	1	1	0	1	444	268	176	대 연 1 동 Daeyeon1-dong
33	12	21	24	17	7	11	4	7	4	2	2	822	512	310	대 연 3 동 Daeyeon3-dong
0	0	0	0	0	0	2	0	2	0	0	0	11	4	7	대 연 4 동 Daeyeon4-dong
5	0	5	4	3	1	7	1	6	0	0	0	55	21	34	대 연 5 동 Daeyeon5-dong
1	1	0	2	1	1	0	0	0	0	0	0	27	19	8	대 연 6 동 Daeyeon6-dong
38	17	21	20	9	11	10	0	10	3	2	1	50	25	25	용 호 1 동 Yongho1-dong
20	10	10	17	7	10	0	0	0	6	4	2	17	13	4	용 호 2 동 Yongho2-dong
1	0	1	3	1	2	2	0	2	2	1	1	16	6	10	용 호 3 동 Yongho3-dong
0	0	0	1	0	1	2	0	2	0	0	0	2	0	2	용 호 4 동 Yongho4-dong
4	1	3	1	0	1	9	9	0	1	1	0	39	31	8	용 당 동 Yongdang-dong
1	0	1	1	1	0	6	3	3	0	0	0	51	33	18	감 만 1 동 Gamman1-dong
1	0	1	0	0	0	1	0	1	0	0	0	3	0	3	감 만 2 동 Gamman2-dong
0	0	0	1	1	0	2	0	2	1	1	0	7	1	6	우 암 동 Uam-dong
2	1	1	1	1	0	5	0	5	0	0	0	10	2	8	문 현 1 동 Munhyeon1-dong
1	0	1	2	2	0	2	0	2	0	0	0	26	19	7	문 현 2 동 Munhyeon2-dong
2	2	0	4	3	1	4	0	4	2	2	0	10	6	4	문 현 3 동 Munhyeon3-dong
0	0	0	0	0	0	0	0	0	0	0	0	14	10	4	문 현 4 동 Munhyeon4-dong

자료 : 민원여권과

주 : 외국국적동포 국내거소신고자 미포함

Source : Civil Service & Passport Division

Note : 1) Exclude foreign national Koreans reported of domestic residence

6. 인 구 동 태¹⁾

Vital Statistics

단위 : 명, 쌍

Unit : Person, Couple

연별 및 월별 Year & Month	출 생 Live births			사 망 Deaths			혼 인 Marriage	이 혼 Divorce
	남 Male	여 Female		남 Male	여 Female			
2015	1,986	1,034	952	1,634	916	718	1,239	402
2016	1,760	890	870	1,717	970	747	1,115	384
2017	1,439	760	679	1,648	914	734	1,023	500
2018	1,295	676	619	1,768	963	805	1,065	454
2019	1,203	589	614	1,726	945	781	1,045	502
1월	103	56	47	169	95	89	106	51
2월	95	52	43	162	76	69	89	32
3월	90	38	52	157	81	79	97	41
4월	117	56	49	154	71	66	98	50
5월	124	53	59	149	78	59	108	52
6월	88	44	44	136	73	53	88	44
7월	114	51	63	136	87	49	92	48
8월	101	45	56	114	57	72	66	44
9월	86	57	41	135	89	57	58	27
10월	82	32	62	138	85	64	79	37
11월	78	35	43	136	73	64	85	39
12월	125	70	55	140	80	60	79	37

자료 : 민원여권과
주 : 신고수치임

Source : Civil Service & Passport Division

7. 인 구 이 동¹⁾

Internal Migration

단위 : 명

Unit : Person

연 별 Year	총 이 동 Total - migrants						시내 이동 : 구 내 Intra-province : Intra - Gu			시내 이동 : 구 · 군간 Intra-province : Inter - Gu and Gun		
	전 입 In - migrants			전 출 Out -migrants						전 입 In - migrants		
	계 Total	남 Male	여 Female	계 Total	남 Male	여 Female				계 Total	남 Male	여 Female
2015	38,770	19,329	19,441	43,199	21,611	21,588	14,369	7,085	7,284	13,888	6,838	7,050
2016	32,983	16,572	16,411	37,496	18,839	18,657	11,856	5,760	6,096	11,959	5,956	6,003
2017	29,975	15,015	14,960	34,793	17,346	17,447	10,129	4,865	5,264	11,185	5,551	5,634
2018	46,763	23,260	23,503	40,274	20,121	20,153	16,815	8,236	8,579	20,508	10,116	10,392
2019	35,381	17,588	17,793	40,375	20,186	20,189	13,512	6,531	6,981	12,704	6,275	6,429
1월	3,504	1,674	1,830	3,895	1,939	1,956	1,196	558	638	1,308	619	689
2월	3,790	1,897	1,893	4,174	2,035	2,139	1,100	514	586	1,249	615	634
3월	3,206	1,593	1,613	3,564	1,771	1,793	1,057	491	566	1,121	553	568
4월	3,453	1,711	1,742	3,550	1,803	1,747	1,446	717	729	1,276	625	651
5월	3,213	1,618	1,595	3,060	1,565	1,495	1,207	609	598	1,314	655	659
6월	2,320	1,175	1,145	2,650	1,347	1,303	911	456	455	969	480	489
7월	2,615	1,286	1,329	3,044	1,533	1,511	1,088	511	577	974	476	498
8월	2,721	1,368	1,353	3,330	1,638	1,692	1,054	517	537	950	481	469
9월	2,365	1,162	1,203	2,947	1,454	1,493	971	460	511	800	403	397
10월	2,656	1,375	1,281	3,393	1,720	1,673	1,241	615	626	867	449	418
11월	2,652	1,324	1,328	3,341	1,666	1,675	1,202	588	614	835	416	419
12월	2,886	1,405	1,481	3,427	1,715	1,712	1,039	495	544	1,041	503	538

자료 : 행정지원과

주 : 시내인구는 주민등록상 전입인구를 기준하였음
신고수치임

Source : Administrative Support Division

Note : on the family census register
The population of the city is based

7. 인 구 이 동¹⁾(계속)

Internal Migration(Cont'd)

단위 : 명

Unit : Person

시내 이동 : 구·군간 Intra-province : Inter - Gu and Gun			시 도 간 이 동 inter-province						순 이 동			연 별 Year
전 출 Out - migrants			전 입 In - migrants			전 출 Out - migrants			Net - migrants			
계 Total	남 Male	여 Female	계 Total	남 Male	여 Female	계 Total	남 Male	여 Female	계 Total	남 Male	여 Female	
17,008	8,336	8,672	10,513	5,406	5,107	11,822	6,190	5,632	-4,429	-2,282	-2,147	2015
14,724	7,271	7,453	9,168	4,856	4,312	10,916	5,808	5,108	-4,513	-2,267	-2,246	2016
13,887	6,801	7,086	8,661	4,599	4,062	10,777	5,680	5,097	-4,818	-2,331	-2,487	2017
12,870	6,273	6,597	9,440	4,908	4,532	10,589	5,612	4,977	6,489	3,139	3,350	2018
16,057	7,927	8,130	9,165	4,782	4,383	10,806	5,728	5,078	-4,994	-2,598	-2,396	2019
1,592	792	800	1,000	497	503	1,107	589	518	-391	-265	-126	1월
1,724	830	894	1,441	768	673	1,350	691	659	-384	-138	-246	2월
1,450	702	748	1,028	549	479	1,057	578	479	-358	-178	-180	3월
1,304	640	664	731	369	362	800	446	354	-97	-92	-5	4월
1,086	537	549	692	354	338	767	419	348	153	53	100	5월
1,037	528	509	440	239	201	702	363	339	-330	-172	-158	6월
1,143	588	555	553	299	254	813	434	379	-429	-247	-182	7월
1,415	686	729	717	370	347	861	435	426	-609	-270	-339	8월
1,221	599	622	594	299	295	755	395	360	-582	-292	-290	9월
1,352	670	682	548	311	237	800	435	365	-737	-345	-392	10월
1,356	671	685	615	320	295	783	407	376	-689	-342	-347	11월
1,377	684	693	806	407	399	1,011	536	475	-541	-310	-231	12월

자료 : 행정지원과

주 : 시내인구는 주민등록상 전입인구를 기준하였음
신고수치임

Source : Administrative Support Division

Note : The population of the city is based
on the family census register

8. 다문화 가구 및 가구원

Multicultural households and household members

단위 : 가구, 명

Unit : household, person

연 별 year	다문화 가구 Mucultural Households	총 계 Total	내국인(출생) ²⁾ Korean(natural)	내국인(귀화) ³⁾ Korean(naturalized)	외국인(결혼이민자) ⁴⁾ foreigner (marriage-based immigrants)	외국인(기타) ⁵⁾ foreinger(etc)
2015		—				
2016						
2017						
2018	952	3,211	2,312	371	470	58
2019	999	3,344	2,385	387	498	74

자료 : 「인구주택총조사」 통계청 인구총조사과

Source : Resident Welfare Division

주 : 1) 기준시점 : 매년11월 1일 기준

2) 출생에 의한 대한민국 국민인 자이며, 한국인 배우자 또는 한국인 자녀

3) 국적법상 귀화에 의한 국적취득자로 현재 대한민국 국민인 자

4) 내국인(귀화자 포함)과 결혼한 외국인

5) 그 외 가구 내 외국인

IV

사업체 및 유통·금융

ESTABLISHMENTS & TRADE·BANKING

1. 사업체 총괄

Summary of Establishments by Industry

단위 : 개소, 명

Unit : Each, Person

연별 및 산업대분류 Year & Dong	계 Total					조직형태별 By type of rganizatuon	
	사 업 체 Number of Enterprise	여성대표자 Female Representatives	종 사 자 Number of Workers			사 업 체 Number of Enterprise	종 사 자 Number of Workers
			계 Total	남 Male	여 Female		
2015	15,763	6,371	76,301	43,549	32,752	13,419	31,667
2016	15,984	6,495	80,701	45,541	35,160	13,542	33,138
2017	16,061	6,564	81,440	45,870	35,570	13,526	33,801
2018	16,552	6,750	84,665	46,985	37,680	13,863	34,843
2019	16,526	6,843	86,061	47,261	38,800	13,740	35,159
A. 농업, 임업 및 어업	1	1	8	6	2	0	0
B. 광 업	0	0	0	0	0	0	0
C. 제조업	942	265	5,387	3,596	1,791	782	2,351
D. 전기, 가스, 증기 및 공기조절 공급업	4	1	452	346	106	0	0
E. 수도, 하수 및 폐기물 처리, 원료 재생업	18	2	287	250	37	5	33
F. 건설업	514	95	5,377	4,559	818	286	1,000
G. 도매 및 소매업	3,771	1,719	11,285	5,743	5,542	3,286	7,598
H. 운수 및 창고업	1,999	123	9,987	9,378	609	1,753	2,159
I. 숙박 및 음식점업	3,345	1,974	10,470	3,959	6,511	3,207	9,263
J. 정보통신업	162	25	839	561	278	64	165
K. 금융 및 보험업	149	22	5,515	3,441	2,074	23	35
L. 부동산업	787	347	2,048	1,143	905	542	954
M. 전문, 과학 및 기술서비스업	385	68	1,952	1,192	760	238	747
N. 사업시설 관리, 사업지원 및 임대 서비스업	303	75	4,312	2,606	1,706	145	423
O. 공공행정, 국방 및 사회보장행정	49	9	2,254	1,474	780	0	0
P. 교육서비스업	904	542	9,944	4,115	5,829	772	2,312
Q. 보건업 및 사회복지 서비스업	656	277	9,696	1,887	7,809	525	4,044
R. 예술, 스포츠 및 여가관련서비스업	492	207	1,826	966	860	437	1,074
S. 협회 및 단체, 수리 및 기타개인서비스업	2,045	1,091	4,422	2,039	2,383	1,675	3,001

자료 : 기획담당관

Source : Planning Division

1. 사업체 총괄(계속)

Summary of Establishments by Industry(Cont'd)

단위 : 개소, 명

Unit : Each, Person

연별 및 산업대분류 Year & Dong	조 직 형 태 별 By type of organizatuon					
	회사법인		회사이외의 법인		비법인 단체	
	사 업 체 Number of Enterprise	종 사 자 Number of Workers	사 업 체 Number of Enterprise	종 사 자 Number of Workers	사 업 체 Number of Enterprise	종 사 자 Number of Workers
2015	1,464	26,771	391	15,992	489	1,871
2016	1,539	27,830	416	17,963	487	1,770
2017	1,598	28,124	425	17,498	512	2,017
2018	1,729	28,741	444	18,888	516	2,193
2019	1,820	29,397	450	18,862	516	2,643
A. 농업, 임업 및 어업	1	8	0	0	0	0
B. 광 업	0	0	0	0	0	0
C. 제조업	157	3,016	3	20	0	0
D. 전기, 가스, 증기 및 공기조절 공급업	4	452	0	0	0	0
E. 수도, 하수 및 폐기물 처리, 원료 재생업	11	186	2	68	0	0
F. 건설업	228	4,377	0	0	0	0
G. 도매 및 소매업	467	3,604	14	76	4	7
H. 운수 및 창고업	232	7,659	10	155	4	14
I. 숙박 및 음식점업	119	1,084	14	64	5	59
J. 정보통신업	86	580	11	93	1	1
K. 금융 및 보험업	66	2,220	59	3,258	1	2
L. 부동산업	117	474	16	49	112	571
M. 전문, 과학 및 기술서비스업	125	824	18	366	4	15
N. 사업시설 관리, 사업지원 및 임대 서비스업	107	3,720	5	31	46	138
O. 공공행정, 국방 및 사회보장행정	0	0	49	2,254	0	0
P. 교육서비스업	33	313	91	7,243	8	76
Q. 보건업 및 사회복지 서비스업	7	177	61	4,297	63	1,178
R. 예술, 스포츠 및 여가관련서비스업	27	271	13	437	15	44
S. 협회 및 단체, 수리 및 기타개인서비스업	33	432	84	451	253	538

자료 : 기획담당관

Source : Planning Division

1. 사업체 총괄(계속)

Summary of Establishments by Industry(Cont'd)

단위 : 개소, 명

Unit : Each, Person

사 업 체 구 분 별 By division of establishments						연별 및 산업대분류
단 독		공장, 지사		본사, 본점		
사 업 체 Number of Enterprise	종 사 자 Number of Workers	사 업 체 Number of Enterprise	종 사 자 Number of Workers	사 업 체 Number of Enterprise	종 사 자 Number of Workers	
15,057	57,828	135	9,168	571	9,305	2015
15,247	60,769	591	10,229	146	9,703	2016
15,297	60,323	593	10,113	171	11,004	2017
15,713	61,642	648	11,435	191	11,588	2018
15,646	61,417	675	12,708	205	11,936	2019
1	8	0	0	0	0	A. 농업, 임업 및 어업
0	0	0	0	0	0	B. 광 업
900	3,622	17	970	25	795	C. 제조업
2	8	1	12	1	432	D. 전기, 가스, 증기 및 공기조절 공급업
17	231	1	56	0	0	E. 수도, 하수 및 폐기물 처리, 원료 재생업
488	4,281	12	233	14	863	F. 건설업
3,546	9,076	196	1,945	29	264	G. 도매 및 소매업
1,939	6,230	35	1,412	25	2,345	H. 운수 및 창고업
3,247	9,677	87	671	11	122	I. 숙박 및 음식점업
143	589	14	193	5	57	J. 정보통신업
42	198	84	1,068	23	4,249	K. 금융 및 보험업
735	1,755	41	264	11	29	L. 부동산업
344	1,376	20	218	21	358	M. 전문, 과학 및 기술서비스업
266	2,365	26	299	11	1,648	N. 사업시설 관리, 사업지원 및 임대 서비스업
46	2,120	2	114	1	20	O. 공공행정, 국방 및 사회보장행정
860	7,950	37	1,755	7	239	P. 교육서비스업
608	6,492	39	2,997	9	207	Q. 보건업 및 사회복지 서비스업
479	1,514	7	116	6	196	R. 예술, 스포츠 및 여가관련서비스업
1,983	3,925	56	385	6	112	S. 협회 및 단체, 수리 및 기타개인서비스업

자료 : 기획담당관

Source : Planning Division

2. 산업별, 동별 사업체수 및 종사자수

Number of Establishments and Workers by Industry, Dong

단위 : 개소, 명

Unit : Each, Person

연별 및 동별 Year & Dong	계 Total		농업, 임업 및 어업 Agriculture and forestry Fishing		광업 Mining and quarrying		제조업 Manufacturing		전기, 가스, 증기 및 공기조각 공급업 Electricity, gas, steam and air conditioning supply	
	사업체 Number of Enterprise	종사자 Number of Workers	사업체 Number of Enterprise	종사자 Number of Workers	사업체 Number of Enterprise	종사자 Number of Workers	사업체 Number of Enterprise	종사자 Number of Workers	사업체 Number of Enterprise	종사자 Number of Workers
2015	15,763	76,301	—	—	—	—	939	5,147	3	281
2016	15,984	80,701	—	—	—	—	939	4,956	3	402
2017	16,061	81,440	—	—	—	—	975	5,445	3	380
2018	16,552	84,665	—	—	—	—	963	5,400	5	398
2019	16,526	86,061	1	8	0	0	942	5,387	4	452
대연 1 동 Daeyeon1-dong	1,381	6,680	0	0	0	0	44	156	0	0
대연 3 동 Daeyeon3-dong	3,105	16,125	1	8	0	0	67	459	0	0
대연 4 동 Daeyeon4-dong	737	2,901	0	0	0	0	36	125	0	0
대연 5 동 Daeyeon5-dong	1,224	4,603	0	0	0	0	47	124	0	0
대연 6 동 Daeyeon6-dong	473	3,120	0	0	0	0	10	23	0	0
용호 1 동 Yongho1-dong	1,769	6,192	0	0	0	0	53	212	1	4
용호 2 동 Yongho2-dong	734	2,020	0	0	0	0	47	120	0	0
용호 3 동 Yongho3-dong	809	2,703	0	0	0	0	58	384	0	0
용호 4 동 Yongho4-dong	414	2,100	0	0	0	0	16	47	1	4
용당 동 Yongdang-dong	864	10,010	0	0	0	0	121	989	0	0
감만 1 동 Gamman1-dong	978	6,936	0	0	0	0	66	1,273	1	12
감만 2 동 Gamman2-dong	344	1,426	0	0	0	0	20	77	0	0
우암 동 Uam1-dong	620	2,984	0	0	0	0	61	192	0	0
문현 1 동 Munhyeon1-dong	695	2,200	0	0	0	0	54	302	0	0
문현 2 동 Munhyeon2-dong	827	8,971	0	0	0	0	100	356	1	432
문현 3 동 Munhyeon3-dong	735	2,286	0	0	0	0	55	146	0	0
문현 4 동 Munhyeon4-dong	817	4,804	0	0	0	0	87	402	0	0

자료 : 기획담당관

Source : Planning Division

2. 산업별, 동별 사업체수 및 종사자수(계속)

Number of Establishments and Workers by Industry, Dong(Cont'd)

단위 : 개소, 명

Unit : Each, Person

연별 및 동별 Year & Dong	수도, 하수 및 폐기물 처리, 원료 재생업 Water supply; sewage, waste management, materials recovery		건 설 업 Construction		도매 및 소매업 Wholesale and retail trade		운수 및 창고업 Transportation and storage		숙박 및 음식점업 Hotls and resturants	
	사 업 체 Number of Enterprise	종 사 자 Number of Workers	사 업 체 Number of Enterprise	종 사 자 Number of Workers	사 업 체 Number of Enterprise	종 사 자 Number of Workers	사 업 체 Number of Enterprise	종 사 자 Number of Workers	사 업 체 Number of Enterprise	종 사 자 Number of Workers
2015	19	261	491	5,532	3,766	9,964	2,112	9,047	3,121	8,861
2016	18	289	495	5,456	3,711	10,323	2,151	9,762	3,130	9,240
2017	18	282	517	5,683	3,689	10,298	2,116	10,479	3,096	9,404
2018	17	287	531	5,506	3,806	10,936	2,087	10,199	3,254	10,227
2019	18	287	514	5,377	3,771	11,285	1,999	9,987	3,345	10,470
대 연 1 동 Daeyeon1 - dong	0	0	51	598	314	873	172	393	341	1,169
대 연 3 동 Daeyeon3 - dong	5	31	77	760	588	1,979	170	786	890	3,442
대 연 4 동 Daeyeon4 - dong	0	0	41	346	160	437	125	217	131	294
대 연 5 동 Daeyeon5 - dong	0	0	25	451	299	889	102	164	239	652
대 연 6 동 Daeyeon6 - dong	1	3	8	31	99	269	21	22	94	290
용 호 1 동 Yongho1 - dong	1	4	35	171	428	1,238	196	213	400	1,291
용 호 2 동 Yongho2 - dong	1	2	24	70	206	468	101	131	137	363
용 호 3 동 Yongho3 - dong	1	56	23	83	174	405	118	139	169	438
용 호 4 동 Yongho4 - dong	0	0	5	21	88	218	102	317	70	181
용 당 동 Yongdang - dong	2	144	19	136	184	763	143	3,296	85	312
감 만 1 동 Gamman1 - dong	1	15	16	91	255	836	215	2,637	130	303
감 만 2 동 Gamman2 - dong	0	0	16	62	80	240	50	380	64	131
우 암 동 Uam1 - dong	0	0	23	111	135	286	130	585	78	151
문 현 1 동 Munhyeon1-dong	1	3	26	183	169	420	119	156	93	201
문 현 2 동 Munhyeon2-dong	0	0	29	1,098	216	720	55	93	181	585
문 현 3 동 Munhyeon3-dong	0	0	30	198	163	479	100	126	134	356
문 현 4 동 Munhyeon4-dong	5	29	66	967	213	765	80	332	109	311

자료 : 기획담당관

Source : Planning Division

2. 산업별, 동별 사업체수 및 종사자수(계속)

Number of Establishments and Workers by Industry, Dong(Cont'd)

단위 : 개소, 명

Unit : Each, Person

연별 및 동별 Year & Dong	정보통신업 Informatidn and communications		금융 및 보험업 Financial institutions and Insurance		부동산 Real estate activities		전문, 과학 및 기술 Professional, scientific and technical activities		사업서비스업 Business activities	
	사 업 체 Number of Enterprise	종 사 자 Number of Workers	사 업 체 Number of Enterprise	종 사 자 Number of Workers	사 업 체 Number of Enterprise	종 사 자 Number of Workers	사 업 체 Number of Enterprise	종 사 자 Number of Workers	사 업 체 Number of Enterprise	종 사 자 Number of Workers
2015	135	746	133	4,721	605	1,759	291	1,592	238	3,762
2016	149	825	142	4,476	679	2,016	305	1,522	243	4,004
2017	153	786	147	4,483	675	1,853	313	1,560	308	4,084
2018	160	734	145	4,640	710	2,050	387	1,890	315	4,092
2019	162	839	149	5,515	787	2,048	385	1,952	303	4,312
대 연 1 동 Daeyeon1 - dong	5	18	5	42	72	163	35	224	23	1,140
대 연 3 동 Daeyeon3 - dong	66	423	20	91	179	493	139	596	81	711
대 연 4 동 Daeyeon4 - dong	4	9	5	27	31	60	9	36	12	34
대 연 5 동 Daeyeon5 - dong	6	23	10	126	59	139	15	112	17	76
대 연 6 동 Daeyeon6 - dong	2	5	5	42	52	143	19	61	8	13
용 호 1 동 Yongho1 - dong	1	6	14	120	87	260	14	46	17	95
용 호 2 동 Yongho2 - dong	0	0	2	19	33	106	6	17	6	18
용 호 3 동 Yongho3 - dong	2	8	5	42	24	55	5	10	14	75
용 호 4 동 Yongho4 - dong	1	15	2	13	22	55	1	1	7	21
용 당 동 Yongdang - dong	47	175	5	25	22	55	71	408	18	679
감 만 1 동 Gamman1 - dong	4	12	8	44	37	108	5	31	22	598
감 만 2 동 Gamman2 - dong	1	1	1	8	9	25	5	14	3	6
우 암 동 Uam1 - dong	0	0	4	30	34	74	2	8	13	51
문 현 1 동 Munhyeon1-dong	2	2	4	18	26	78	4	11	9	32
문 현 2 동 Munhyeon2-dong	11	64	44	4,776	33	74	18	79	17	166
문 현 3 동 Munhyeon3-dong	0	0	5	65	30	57	11	45	6	17
문 현 4 동 Munhyeon4-dong	10	78	10	27	37	103	26	253	30	580

자료 : 기획담당관

Source : Planning Division

2. 산업별, 동별 사업체수 및 종사자수(계속)

Number of Establishments and Workers by Industry, Dong(Cont'd)

단위 : 개소, 명

Unit : Each, Person

공공행정, 국방 및 사회보장행정 Public Administration, and defence, compulsory social security		교육서비스업 Education		보건업 및 사회복지서비스업 Health and Social work		예술, 스포츠 및 여가관련 서비스업, Recreational, cultural and sporting activities		협회 및 단체, 수리 및 기타 개인서비스업 Other community, repair and personal service activities		연별 및 동별
사업체 Number of Enterprise	종사자 Number of Workers	사업체 Number of Enterprise	종사자 Number of Workers	사업체 Number of Enterprise	종사자 Number of Workers	사업체 Number of Enterprise	종사자 Number of Workers	사업체 Number of Enterprise	종사자 Number of Workers	Year & Dong
50	2,182	859	9,799	555	6,125	426	1,632	2,020	4,890	2015
51	2,263	872	11,285	576	6,945	473	1,549	2,047	5,388	2016
51	2,343	871	10,803	626	7,676	485	1,680	2,018	4,201	2017
51	2,363	921	10,966	644	8,870	491	1,760	2,065	4,347	2018
49	2,254	904	9,944	656	9,696	492	1,826	2,045	4,422	2019
2	18	39	243	76	1,237	37	111	165	295	대 연 1 동 Daeyeon1 - dong
5	497	204	3,572	94	849	179	590	340	838	대 연 3 동 Daeyeon3 - dong
2	12	29	265	28	559	16	314	108	166	대 연 4 동 Daeyeon4 - dong
4	99	115	669	74	560	35	112	177	407	대 연 5 동 Daeyeon5 - dong
3	863	54	707	25	521	4	12	68	115	대 연 6 동 Daeyeon6 - dong
5	125	157	1,019	93	739	63	232	204	417	용 호 1 동 Yongho1 - dong
2	20	31	274	31	255	17	37	90	120	용 호 2 동 Yongho2 - dong
2	15	39	320	40	385	22	100	113	188	용 호 3 동 Yongho3 - dong
1	9	21	134	20	855	9	74	48	135	용 호 4 동 Yongho4 - dong
9	338	28	1,174	15	1,155	11	17	84	344	용 당 동 Yongdang - dong
3	74	26	191	31	275	17	27	141	409	감 만 1 동 Gamman1 - dong
1	9	14	196	11	151	10	25	59	101	감 만 2 동 Gamman2 - dong
2	43	25	232	27	1,036	8	21	78	164	우 암 동 Uam1 - dong
1	15	48	396	19	198	17	28	103	157	문 현 1 동 Munhyeon1 - dong
3	37	12	165	14	130	6	34	87	162	문 현 2 동 Munhyeon2 - dong
2	61	44	156	36	293	25	52	94	235	문 현 3 동 Munhyeon3 - dong
2	19	18	231	22	498	16	40	86	169	문 현 4 동 Munhyeon4 - dong

자료 : 기획담당관

Source : Planning Division

3. 광업 및 제조업

Mining and Manufacturing

단위 : 개, 명, 백만원

Unit : Each, Person, Million won

연별 및 동별 Year & Dong	사업체수 No. of Enterprise	월 평 균 종사자수 No. of Workers	연간급여액 (퇴직금제외) Annual remuneration for employees	출 하 액 Value of shipments	주요생산비 Major production costs	유형고정자산 연말잔액 (건설중자산제외) Tangible fixed assets	부가가치 Value added
2015	67	2,886	111,050	2,023,346	1,534,607	960,177	457,184
2016	79	2,978	119,768	2,163,907	1,565,015	989,568	596,979
2017	72	2,803	134,930	2,409,909	1,941,821	1,032,259	504,470
2018	76	2,873	137,164	2,388,840	1,915,727	965,185	467,885
2019	84	2,983	131,873	2,261,871	1,748,153	948,257	512,584
대 연 1 동 Daeyeon1-dong	4	61	2,004	5,325	1,982	3,403	1,514
대 연 3 동 Daeyeon3-dong	7	238	9,358	66,996	47,925	18,966	51,279
대 연 4 동 Daeyeon4-dong	2	X	X	X	X	X	X
대 연 5 동 Daeyeon5-dong	2	X	X	X	X	X	X
대 연 6 동 Daeyeon6-dong							
용 호 1 동 Yongho1-dong	2	X	X	X	X	X	X
용 호 2 동 Yongho2-dong	2	X	X	X	X	X	X
용 호 3 동 Yongho3-dong	8	229	6,387	21,844	10,358	10,785	6,843
용 호 4 동 Yongho4-dong	2	X	X	X	X	X	X
용 당 동 Yongdang-dong	17	615	32,664	407,930	266,028	141,354	77,550
감 만 1 동 Gamman1-dong	11	1,057	62,382	1,654,569	1,355,958	298,723	792,609
감 만 2 동 Gamman2-dong	3	69	1,307	6,595	3,631	2,933	81
우 암 동 Uam1-dong	1	X	X	X	X	X	X
문 현 1 동 Munhyeon1-dong	7	182	2,467	8,186	2,440	5,829	634
문 현 2 동 Munhyeon2-dong	6	104	2,038	8,348	4,194	4,162	2,011
문 현 3 동 Munhyeon3-dong	2	X	X	X	X	X	X
문 현 4 동 Munhyeon4-dong	8	147	4,884	62,606	49,438	13,156	9,970

자료 : 기획담당관

Source : Planning Division

주 : 자료는 10인 이상 사업체 전수조사

수치가 2개 이하인 사업체는 비밀보호를 위하여 수치 대신 × 표시 ×

4. 제조업 사업체수 및 종사자수

Number of Manufacture Businesses and Workers

단위 : 개, 명

Unit : Each, Person

연 별 Year	계 Total		식료품 Food products		음료 ¹⁾ Beverages		담배 ²⁾ Tobacco products		섬유제품 제조업 (의류제외) Textiles ; except apparel		의복 및 모피제품 Wearing apparel, clothing accessories and fur articles	
	사업체수 No. of Enterprise	종사자수 Workers	사업체수 No. of Enterprise	종사자수 Workers	사업체수 No. of Enterprise	종사자수 Workers	사업체수 No. of Enterprise	종사자수 Workers	사업체수 No. of Enterprise	종사자수 Workers	사업체수 No. of Enterprise	종사자수 Workers
2015	939	5,108	207	574	—	—	—	—	97	270	173	1,065
2016	939	4,956	188	573	—	—	—	—	95	264	172	1,022
2017	938	4,929	197	566	—	—	—	—	95	281	163	970
2018	927	4,935	199	556	—	—	—	—	87	251	153	864
2019	942	5387	195	609	2	4	0	0	85	269	134	829

가죽 · 가방 · 신발제품 Leather · Bag & Footwear		목재 및 나무제품 (가구제외) Wood & Wood Products & cork ; except furniture		펄프 · 종이 및 종이제품 Pulp · Paper & Paper Products		인쇄 및 기록매체 복제업 Printing & Record goods copy Products		코크스, 연탄 및 석유정제품 Coke, briquettes and refined petroleum products		연 별 Year
사업체수 No. of Enterprise	종사자수 Workers	사업체수 No. of Enterprise	종사자수 Workers	사업체수 No. of Enterprise	종사자수 Workers	사업체수 No. of Enterprise	종사자수 Workers	사업체수 No. of Enterprise	종사자수 Workers	
22	130	21	50	12	48	16	29	2	103	2015
22	99	23	54	13	50	16	31	2	121	2016
25	128	20	41	13	48	17	34	2	80	2017
22	114	25	52	12	51	17	37	2	122	2018
20	90	24	52	12	61	21	56	2	77	2019

연 별 Year	화 학 제 품 Products of Chemicals		의료용 물질 및 의약품 Medical Material & Drug Medicine		고 무 및 플라스틱제품 Products of Rubber & Plastic		비금속 광물제품 Products of Nonmetal mineral		제1차 금속산업 Basic metal industries	
	사업체수 No. of Enterprise	종사자수 Workers	사업체수 No. of Enterprise	종사자수 Workers	사업체수 No. of Enterprise	종사자수 Workers	사업체수 No. of Enterprise	종사자수 Workers	사업체수 No. of Enterprise	종사자수 Workers
2015	23	318	2	20	15	59	15	78	3	854
2016	25	326	2	21	16	105	13	106	3	868
2017	22	305	2	22	17	120	11	67	3	924
2018	20	293	2	21	22	159	15	75	5	954
2019	21	254	4	22	30	289	15	67	3	820

자료 : 기획담당관

Source : Planning Division

주 : 1,2) : 2019년 자료부터 음식료품에서 구분해 음료제조업, 담배제조업 각각 수치 표시

4. 제조업 사업체수 및 종사자수(계속)

Number of Manufacture Businesses and Workers(Cont'd)

단위 : 개, 명

Unit : Each, Person

연 별 Year	금속가공제품 Products of Fabricated metal		전자부품, 컴퓨터, 영상, 음향 및 통신장비 Electronic parts·Computer· Image sound & Communication equipment		의료·정밀·광학 기기 및 시계제품 Medical·Detail optics equipment o'clock products		전 기 장 비 Electric machinery		기타기계 및 장비 Other Machinery & Equipment	
	사업체수 No. of Enterprise	종사자수 Workers	사업체수 No. of Enterprise	종사자수 Workers	사업체수 No. of Enterprise	종사자수 Workers	사업체수 No. of Enterprise	종사자수 Workers	사업체수 No. of Enterprise	종사자수 Workers
2015	93	241	10	326	29	123	51	214	16	187
2016	91	220	11	78	34	174	54	257	21	196
2017	95	249	9	72	37	173	46	235	21	181
2018	90	270	13	74	35	203	45	212	23	197
2019	75	319	16	80	38	223	47	254	25	167

자동차 및 트레일러 Vehicles & Trailer		기타 운송장비 Other Transportation equipment		가 구 Furniture		기타 제품 제조업 Other		산업용 기계 및 장비 수리업 ¹ Repair services of industrial machinery and equipment		연 별 Year
사업체수 No. of Enterprise	종사자수 Workers	사업체수 No. of Enterprise	종사자수 Workers	사업체수 No. of Enterprise	종사자수 Workers	사업체수 No. of Enterprise	종사자수 Workers	사업체수 No. of Enterprise	종사자수 Workers	
8	83	4	8	70	192	50	136	—	—	
8	56	4	8	69	187	57	137	—	—	
6	39	2	5	71	219	64	170	—	—	
6	33	3	5	69	215	62	177	—	—	
6	44	4	8	63	169	61	172	39	452	2019

자료 : 기획담당관

Source : Planning Division

주 : 1) : 2019년 자료부터 추가

5. 유통업체 현황

Distribution Stores

단위 : 개소, m²

Unit : Place, m²

연별 및 동별 Year & Dong	합 계 Total			대형마트(할인점) Discounter Store			전문점 Specialty Store			백화점 Department Store			(복합)쇼핑센터 Shopping Center		
	개소 Num ber	면 적 Area		개소 Num ber	면 적 Area		개소 Num ber	면 적 Area		개소 Num ber	면 적 Area		개소 Num ber	면 적 Area	
		판매 면적 Sales Area	건물 연면적 Floor Space		판매 면적 Sales Area	건물 연면적 Floor Space		판매 면적 Sales Area	건물 연면적 Floor Space		판매 면적 Sales Area	건물 연면적 Floor Space		판매 면적 Sales Area	건물 연면적 Floor Space
2015	16	109,300	372,114	2	22,543	69,447	1	3,670	8,344	-	-	-	-	-	-
2016	16	103,184	378,230	2	22,543	69,447	1	3,670	8,344	-	-	-	-	-	-
2017	17	98,320	296,510	2	18,962	69,925	1	3,579	8,344	-	-	-	-	-	-
2018	16	96,422	296,510	2	18,962	69,925	1	3,579	8,344	-	-	-	-	-	-
2019	18	148,830	970,910	2	18,962	69,925	1	3,579	8,344	-	-	-	2	52,408	679,400
대 연 1 동 Daeyeon1-dong	1	6,324													
대 연 3 동 Daeyeon3-dong	1	6,593	20,370												
대 연 4 동 Daeyeon4-dong	1	3,138													
대 연 5 동 Daeyeon5-dong	2	16,197													
대 연 6 동 Daeyeon6-dong															
용 호 1 동 Yongho1-dong	3	48,611	490,480										1	40,638	490,480
용 호 2 동 Yongho2-dong	3	11,153	8,344				1	3,579	8,344						
용 호 3 동 Yongho3-dong															
용 호 4 동 Yongho4-dong															
용 당 동 Yongdang-dong															
감 만 1 동 Gamman1-dong	2	18,922													
감 만 2 동 Gamman2-dong	1	8,350	19,749	1	8,350	19,749									
우 암 동 Uam-dong	1	1,500													
문 현 1 동 Munhyeon1-dong															
문 현 2 동 Munhyeon2-dong	3	28,042	431,967	1	10,612	50,176							1	11,770	183,920
문 현 3 동 Munhyeon3-dong															
문 현 4 동 Munhyeon4-dong															

자료 : 기획담당관

Source : Planning Division

주 : 1) : 2019년 자료부터 추가

5. 유통업체 현황(계속)

Distribution Stores(Cont'd)

단위 : 개소, m²Unit : Place, m²

시 장 Market									기타대규모점포 Other Large-scale Store			연별 및 동별 Year & Dong
소계			전통시장			상점가 Shopping street			개소	면 적		
개소	점포수	판 매 면 적	개소	점포수	판 매 면 적	개소	점포수	판 매 면 적		판 매 면 적	건 물 연면적	
			6		17,047				2	20,204	218,241	2015
			6		17,047				2	20,204	218,241	2016
12	822	63,526	12	822	63,526				2	12,253	218,241	2017
11	1,074	61,628	11	1,074	61,628	—	—	—	2	12,253	218,241	2018
11	905	61,628	11	905	61,628	—	—	—	2	12,253	218,241	2019
1	54	6,324	1	54	6,324				1	6,593	20,370	대 연 1 동 Daeyeon1-dong
												대 연 3 동 Daeyeon3-dong
1	55	3,138	1	55	3,138							대 연 4 동 Daeyeon4-dong
2	237	16,197	2	237	16,197							대 연 5 동 Daeyeon5-dong
												대 연 6 동 Daeyeon6-dong
2	158	7,973	2	158	7,973							용 호 1 동 Yongho1-dong
2	206	7,574	2	206	7,574							용 호 2 동 Yongho2-dong
												용 호 3 동 Yongho3-dong
												용 호 4 동 Yongho4-dong
												용 당 동 Yongdang-dong
2	137	18,922	2	137	18,922							감 만 1 동 Gamman1-dong
												감 만 2 동 Gamman2-dong
1	58	1,500	1	58	1,500							우 암 동 Uam- dong
												문 현 1 동 Munhyeon1-dong
									1	5,660	197,871	문 현 2 동 Munhyeon2-dong
												문 현 3 동 Munhyeon3-dong
												문 현 4 동 Munhyeon4-dong

자료 : 일자리경제과

Source : Economy Promtion Division

6. 시장현황 Markets

단위 : m²

Unit : m²

연 번 No.	상 호 Market name	소 재 지 Location	영 업 장 규 모 Scale of market				
			대지면적 (m ²) Land	영업장면적 (m ²) Business	건물연면적 (m ²) Establishment	매장수 (개소) Store	점포수 (개소) Shop
	계		76,530	61,628	20,223	1,063	905
1	못 골 골 목 시 장	못골로 66-1 일원 (대연동)	11,277	13,576	—	147	147
2	대 연 시 장	못골로 56 (대연동)	1,299	2,621	3,403	93	90
3	용 호 골 목 시 장	용호로177번길 5 일원(용호동)	8,323	3,866	—	116	116
4	용 호 시 장	동명로152번길 93(용호동)	3,307	3,708	5,342	103	90
5	용 호 1 동 골 목 시 장	용호로 42번길 65일원(용호동)	18,412	7,475	—	135	135
6	용 호 삼 성 시 장	용호로106번길 40(용호동)	2,311	498	1,335	37	23
7	감 만 시 장	홍곡로 17 일원(감만동)	11,965	17,118	—	108	108
8	새 감 만 종 합 시 장	홍곡로 3 (감만동)	2,150	1,804	2,848	29	29
9	우 암 골 목 시 장	우암번영로 26번길 17 일원(우암동)	4,602	1,500	—	100	58
10	동성하이타운상가시장	천제등로 11 (대연동)	6,547	6,324	7,295	140	54
11	남 광 시 장	홍곡로 359일원 (대연동)	6,337	3,138	—	55	55

자료 : 일자리경제과

Source : Economy Promtion Division

7. 금융기관

Financial Institutions

단위 : 개소

Unit : Place

연별 및 동별 Year & Dong	계 Total	한국은행 Bank of Korea	시 중 은 행 Nation-wide commercial banks						KEB하나은행 KEB Hana bank
			우리은행 Woori bank	SC제일은행 Standard Chartered bank	외환은행 Exchange bank	KB국민은행 Kookmin bank	신한은행 Shin-han bank	한국 씨티은행 Korea City bank	
2015	37	1	4	1	—	4	1	—	—
2016	42	1	4	1	—	4	1	—	—
2017	39	1	4	1	—	4	1	—	3
2018	37	1	4	1		4	1	—	3
2019	40	1	4	1	—	4	1	—	3
대 연 1 동 Daeyeon1-dong				1					
대 연 3 동 Daeyeon3-dong									
대 연 4 동 Daeyeon4-dong									
대 연 5 동 Daeyeon5-dong						1			1
대 연 6 동 Daeyeon6-dong			1						
용 호 1 동 Yongho1-dong			2			1			2
용 호 2 동 Yongho2-dong									
용 호 3 동 Yongho3-dong									
용 호 4 동 Yongho4-dong									
용 당 동 Yongdang-dong									
감 만 1 동 Gamman1-dong									
감 만 2 동 Gamman2-dong									
우 암 동 Uam-dong									
문 현 1 동 Munhyeon1-dong									
문 현 2 동 Munhyeon2-dong		1	1			1	1		
문 현 3 동 Munhyeon3-dong						1			
문 현 4 동 Munhyeon4-dong									

자료 : 전국은행연합회

Source : The Korea Federation of Banks

7. 금융기관(계속)

Financial Institutions(cont'd)

단위 : 개소

Unit : Place

지 방 은 행 Local bank					특수은행 Chartered bank				기타 Other bank		연별 및 동별 Year & Dong
부산 은행 Busan bank	경남은행 Kyongnam bank	대구은행 Daegu bank	제주은행 Jeju bank	광주은행 Kwnagju bank	기업은행 Industrial bank of Korea	농협 Agricul- -tural cooperative	수협 Fisheries cooper- -ative	산업은행 Developm -ent bank	수출입은행 Export and import bank	외국은행 Foreign bank in Korea	
17	-	-	-	-	1	3	2	-	-	-	2015
17	-	-	-	-	1	3	2	-	-	-	2016
18	-	-	-	-	1	3	2	-	1	-	2017
16	-	-	-	-	1	3	2	-	1	-	2018
19	-	-	-	-	1	3	2	-	1	-	2019
1											대 연 1 동 Daeyeon1-dong
2					1	1	1				대 연 3 동 Daeyeon3-dong
											대 연 4 동 Daeyeon4-dong
											대 연 5 동 Daeyeon5-dong
1											대 연 6 동 Daeyeon6-dong
2											용 호 1 동 Yongho1-dong
1											용 호 2 동 Yongho2-dong
1											용 호 3 동 Yongho3-dong
											용 호 4 동 Yongho4-dong
2								1			용 당 동 Yongdang-dong
2											감 만 1 동 Gamman1-dong
											감 만 2 동 Gamman2-dong
1											우 암 동 Uam-dong
1											문 현 1 동 Munhyeon1-dong
3							1			1	문 현 2 동 Munhyeon2-dong
1							1				문 현 3 동 Munhyeon3-dong
1											문 현 4 동 Munhyeon4-dong

자료 : 전국은행연합회

Source : The Korea Federation of Banks



농림·수산업

AGRICULTURE·FORESTRY AND FISHING

2020 39th NAM-GU STATISTICAL YEARBOOK

1. 수의사 현황

Number of Veterinarians

단위 : 명

Unit : Person

연별 및 동별 Year & Dong	성 별 Gender			직 업 별 Occupation							
	계 Total	남 Male	여 Female	계 Total	행 정 Admini- strative	연 구 Research	공 수 의 Public veterinarian	개업수의 Practi- tioner	학 교 School	단 체 Corpora- tion	기 타 Others
2015	35			35	4	—	1	17	—	—	13
2016	51	31	20	51	—	—	1	19	—	—	31
2017	47	30	17	47	—	—	1	17	—	—	29
2018	50	30	20	50	—	—	1	17	—	—	32
2019	53	34	19	53	—	—	1	19	—	—	33
대 연 1 동 Daeyeon1-dong	15	9	6	15	—	—	—	1	—	—	14
대 연 3 동 Daeyeon3-dong4	4	2	2	4	0	—	—	2	—	—	2
대 연 4 동 Daeyeon4-dong	0	0	0	0	0	—	—	0	—	—	—
대 연 5 동 Daeyeon5-dong	8	6	2	8	0	—	1	3	—	—	4
대 연 6 동 Daeyeon6-dong	0	0	0	0	0	—	—	0	—	—	—
용 호 1 동 Yongho1-dong	5	5	0	5	0	—	—	4	—	—	1
용 호 2 동 Yongho2-dong	2	1	1	2	0	—	—	2	—	—	0
용 호 3 동 Yongho3-dong	1	1	0	1	0	—	—	1	—	—	0
용 호 4 동 Yongho4-dong	0	0	0	0	0	—	—	0	—	—	0
용 당 동 Yongdang-dong	0	0	0	0	0	—	—	0	—	—	0
감 만 1 동 Gamman1-dong	0	0	0	0	0	—	—	0	—	—	0
감 만 2 동 Gamman2-dong	1	1	0	1	0	—	—	1	—	—	0
우 암 동 Uam-dong	0	0	0	0	0	—	—	0	—	—	0
문 현 1 동 Munhyeon1-dong	0	0	0	0	0	—	—	0	—	—	0
문 현 2 동 Munhyeon2-dong	1	1	0	1	0	—	—	1	—	—	0
문 현 3 동 Munhyeon3-dong	14	6	8	14	0	—	—	2	—	—	12
문 현 4 동 Munhyeon4-dong	2	2	0	2	0	—	—	2	—	—	0

자료 : 일자리경제과

Source : Economy Promtion Division

2. 조 림

Reforestation by project

단위 : ha, 천본

Unit : ha, 1,000 seedling

연 별	계		장 기 수		유 실 수		속 성 수		대 묘 수		조 경 수		기 타	
	Total		Long rotation		Fruit & unt species		Fast-Growing species		Large trees		Landscape Trees		Others	
Year	면 적	본 수	면 적	본 수	면 적	본 수	면 적	본 수	면 적	본 수	면 적	본 수	면 적	본 수
	Area	Seedlings	Area	Seedlings	Area	Seedlings	Area	Seedlings	Area	Seedlings	Area	Seedlings	Area	Seedlings
2015	1.0	1,000	-	-	-	-	-	-	1.0	1,000	-	-	-	-
2016	2.0	1,900	-	-	-	-	-	-	2.0	1,900	-	-	-	-
2017	3.0	2,070	-	-	-	-	-	-	3.0	2,070	-	-	-	-
2018	1.0	0.40	-	-	-	-	-	-	1.0	0.40	-	-	-	-
2019	1.0	0.80							1.	0.80				

자료 : 공원녹지과

Source : Park and Greenery Division

3. 불법 산림훼손 피해현황

Damages caused by Illegal Activities in Forests

단위 : 건수, ha, 천원

Unit : 건수, ha, Thousand won

연 별	합 계				도 벌				무 허 가 벌 채				불법 산지전용				기 타			
	Total				secret logging				Unlicensed cutting				Illegal conversion of forest to other uses				Others			
Year	건수	면적	재적	피해액	건수	면적	재적	피해액	건수	면적	재적	피해액	건수	면적	재적	피해액	건수	면적	재적	피해액
	Cases	Area	(신규)	Amount damaged	Cases	Area	(신규)	Amount damaged	Cases	Area	(신규)	Amount damaged	Cases	Area	(신규)	Amount damaged	Cases	Area	(신규)	Amount damaged
2015	-	-	-	-	-	-	-	-	-	-	-	-	-	-	-	-	-	-	-	-
2016	-	-	-	-	-	-	-	-	-	-	-	-	-	-	-	-	-	-	-	-
2017	-	-	-	-	-	-	-	-	-	-	-	-	-	-	-	-	-	-	-	-
2018	1	0.02	1.00	2,426	-	-	-	-	-	-	-	-	1	0.02	1.00	2,426	-	-	-	-
2019	-	-	-	-	-	-	-	-	-	-	-	-	-	-	-	-	-	-	-	-

자료 : 공원녹지과

Source : Park and Greenery Division

4. 가 로 수 Street Trees

단위 : 본

Unit : trees

연별 및 수종 Year & Species	계 Total	수영로 Suyeong road	오륙도로 Oryukdo road	용호로 Yongho road	신선로 Shinsun road	우암로 Uam road	전포로 Cheonpo road	석포로 Seogpo road	유엔로 UN road	황령로 Hwangny eong road	기타 Others
2015	5,666	466	282	208	391	347	91	222	423	249	2,987
2016	5,871	466	282	207	559	347	90	222	423	249	3,026
2017	5,832	461	281	207	557	347	90	220	423	249	2,997
2018	5,719	443	281	204	538	345	76	201	405	242	2,984
2019	5,773	456	277	202	521	343	92	226	405	241	3,004
청 오 동 Cheongho-dong											
느 티 나 무 Zelkova tree	960	54			1	1	51	226	4	20	603
은 행 나 무 Gingko tree	1,841	402		72	80	338	41		401	221	280
후 박 나 무 Machilus Thunbergii	99				27						72
히말리아시다 Himalayan Cedar											
프라타나스 Platanus											
해 송 Pinus Thunbergii	126		126								
벚 나 무 Cherry Tree	2,021		151	130	94	4					1,642
기 타 Others				407	328	—	—	—	—	—	407

자료 : 공원녹지과

Source : Park and Greenery Division

5. 어업 및 어가인구

Fishing Household and Household Members

단위 : 가구, 명

Unit : Household, Person

연 별 Year	어업가구수 Fishing Household	어업인구 fishing population	어업인후계자 Fisherman successors	어촌계 및 어촌계원 수 Fishing cooperative & Fishing cooperative members		
				어촌계원 Fishing cooperative members	조합원 Union member	해녀 Woman divers
2015	115	176	12	74	115	19
2016	97	114	12	74	114	19
2017	94	113	12	71	113	19
2018	94	114	12	71	114	19
2019	94	115	12	71	115	14

자료 : 일자리경제과

Source : Economy Promotion Division

주 : 1) 어업인 후계자 종류 : 어선어업

2) 어촌계명 : 용호어촌계

6. 어업허가, 신고 및 면허

Status for Fishing Permission, Reports and Licenses

단위 : 건

Unit : case

연 별 Year	어업허가 Fishing permission						면허어업 Licensed fishery		
	계 Total	유자망 Gill nets	통발 Fish traps	연승 Longline reels	채낚기 Net fishing	연안복합 Complex fishing	계 Total	양식 Sea farming	공동 Manufacturing
2015	93	25	25	—	—	43	1	—	1
2016	95	23	25	—	—	47	1	—	1
2017	90	22	24	—	—	44	1	—	1
2018	90	23	23	—	—	44	1	—	1
2019	93	26	23	—	—	44	1	—	1

자료 : 일자리경제과

Source : Economy Promotion Division

7. 어 선 보 유

Fishing Vessel Ownership

단위 : 척, 톤

Unit : boat, ton

연 별 Year	총 계 Total			
	동 력 선 Power vessels		무 동 력 선 Non - power vessels	
	척 수 No. of boats	톤 수 Ton	척 수 No. of boats	톤 수 Ton
2015	99	2,844.41	1	0.73
2016	97	2,523.06	1	0.73
2017	94	2,543.96	1	0.7
2018	97	2,601.68	1	1.42
2019	94	2,282.76	1	1.42

규 모 별 By scale								연 별 Year
1톤 미만 Under 1 Ton	1 ~ 5톤 미 만 1 ~ 5 Under	5 ~ 10톤 미 만 5 ~ 10 Under	10 ~ 20톤 미 만 10 ~ 20 Under	20 ~ 30톤 미 만 20 ~ 30 Under	30 ~ 50톤 미 만 30 ~ 50 Under	50 ~100톤 미 만 50 ~100 Under	100톤 이 상 100톤 and Over	
11	72	3	3	2	2	1	6	2015
9	74	4	3	2	2	—	4	2016
8	70	5	3	3	2	—	4	2017
8	72	4	3	4	3	—	4	2018
5	75	4	3	4	2	—	2	2019

자료 : 일자리경제과, 시 수산정책과
주 : 구청등록현황임

Source : Economy Promotion Division & Fisheries Policy Div
Note : State of registered at ward office.



상·하수도

WATER SUPPLY AND SEWERAGE

1. 상 수 도

Public Water Services

단위 : 명

Unit : Person

연 별 Year	급수도 시내 총 인 구 Population Live in City	급 수 인 구 Population Supplied with water	보 급 율 (%) Supply rate	시 설 용 량 (m³/일) Facilities (m³/day)	급 수 량 (m³/일) Water supply (m³/day)	1인당1일 급 수 량(ℓ) Water supply per Person per day(ℓ)	급 수 전 수 (천) Number of faucet(faucet)
2015	286,940	286,940	100.0	...	87,192	304	28,520
2016	283,070	283,070	100.0	...	82,895	293	28,559
2017	279,309	279,309	100.00	...	83,444	299	28,865
2018	286,093	286,093	100.00		82,178	287	27,740
2019	274,480	274,480	100.0		82,344	300	26,585

자료 : 상수도남부사업소

Source : Nam-bu water supply Agency

2. 급수 사용량

Consumption of Water Supplied

단위 : m³

Unit : m³

연별 및 동별 Year & Dong	계 Total	가 정 용 Domestic	공공용 Public	일 반 용¹) General	욕 탕 용 Public Bath	기 타 Other
2015	27,274,009	17,463,863		9,261,144	549,002	—
2016	27,685,655	17,294,028	—	9,800,364	591,263	—
2017	27,770,457	16,888,511	—	10,175,403	706,543	—
2018	27,985,052	16,928,633	—	10,322,890	733,529	—
2019	28,994,111	20,463,275		7,773,156	757,680	

자료 : 상수도남부사업소

Source : Nam-bu water supply Agency

주 : 1) 2015.4.1. 부과체계 개편 업종통합(업무용+영업용→일반용)

3. 급수 사용료 부과

Water Usage Charges

단위 : 천원

Unit : thousand won

연별 및 동별 Year & Dong	계 Total	가 정 용 Domestic	공공용 Public	일 반 용 ¹⁾ General	욕 탕 용 Public Bath	기 타 Other
2015	19,483,434	9,916,255		9,109,840	457,339	—
2016	21,483,666	10,773,296		10,168,178	542,192	—
2017	23,401,049	11,445,735	—	11,249,925	705,389	—
2018	25,255,929	12,354,404	—	12,107,207	794,318	—
2019	25,316,370	12,421,439		12,068,572	826,359	

자료 : 상수도남부사업소

Source : Nam-bu water supply Agency

주 : 1) 2015.4.1. 부과체계 개편 업종통합(업무용+영업용→일반용)

4. 상수도관

Water Supply Pipe

단위 : km

Unit : km

연 별 Year	합 계 Total	도 수 관 Transmission pipe				송 수 관 Transmission pipe				배 수 관 Conduit pipe				급 수 관 Water Supply pipe						
		소계 Sub total	강관 Steel	주철관 Cast iron	기타 Other	소계 Sub total	강관 Steel	주철관 Cast iron	기타 Other	소 계 Sub total	강 관 Steel	주철관 Cast iron	기타 Other	소 계 Sub total	아연도강판 Galvanized steel	주철관 Cast iron	동관 Copper	스테인레스관 Stainless steel	합성 수지관 Plastic	기타 Other
2015	513	—	—	—	—	17	2	15	—	191	—	190	1	305	—	—		180		125
2016	528	—	—	—	—	17	2	15	—	188	—	187	1	323	—	—		186		137
2017	401	—	—	—	—	17	2	15	—	168	—	158	10	216	—	2	—	118	94	2
2018	548					17	2	15		188		185	3	309		5		179		125
2019	414					18	8	10		164		163	1	232		3		194	31	4

자료 : 상수도남부사업소

Source : Nam-bu water supply Agency

5. 하 수 관 거 Sewage pipe

단위 : km², m, 개

Unit : km², m, Each

연 별 Year	계획연장(m) Planned length	시설연장(m) Constructed length	보급률(%) Distribution rate	합 류 식 (m) Unclassified pipe						
				계획면적 (km ²) Planned area	계획연장 (m) Planned length	시설연장 (m) Constructed length	암 거 Culvert		개 거 Open ditch	측 구 Gutter
							사각형 Quadrangle	원 형 Circle		
2015	652,911	531,072	81.3	16.1	—	469,229	102,542	60,805	29,352	276,530
2016	652,911	568,749	87.1	16.1	296,341	296,341	61,338	93,264	34,715	107,024
2017	652,911	598,786	91.7	16.1	298,199	298,199	61,390	93,364	34,715	108,730
2018	673,841	615,953	63.3	10.9	299,622	299,622	61,370	94,830	34,715	108,707
2019	673,841	615,953	63.3	10.9	299,622	299,622	61,370	94,830	34,715	108,707

분 류 식 Classified pipe											맨 홀 (개소) Man-hole (Number)	우·오수 받이 (개소) Strom & house inlet (Number)	토 실 토 구 (개소) Sewer outlet (Number)	연 별 Year
계획 면적 (km ²)	오수관거 Sewage pipe line				우수관거 Rain water pipe line									
	계획연장 Planned length	시설연장 Constr- ucted length	암거 Culvert		계획연장 Planned length	시설연장 Constru- cted length	암거 Culvert		개 거 Open ditch	측 구 Gutter				
사각형 Quadr- angle			원 형 Circle	사각형 Quadr- angle			원 형 Circle							
16.1	178,667	46,913	396	46,517	474,244	14,930	—	1,175	243	13,512	3,155	8,120	99	2015
16.1	178,667	64,777	1,356	63,421	474,244	207,631	12,102	16,975	12,420	166,134	3,155	8,120	99	2016
16.1	184,879	92,877	1,345	91,532	488,962	207,710	12,102	16,975	12,420	166,213	3,156	8,147	99	2017
15.9	184,879	92,900	1,345	91,555	488,962	223,431	12,102	16,975	12,420	181,934	3,459	15,030	113	2018
15.9	184,879	92,900	1,345	91,555	488,962	223,431	12,102	16,975	12,420	181,934	3,459	15,030	113	2019

자료 : 건설과

Source : Construction Division

6. 하수도 사용료 부과

Charges for Use of Sewage Facilities

단위 : 천원

연 별 Year	업종별 하수도 사용료 Charges for use of sewage facilities					
	합 계	가정용	업무용 (일반용)	욕탕용	산업용	기 타
	Total	Domestic	General	Bath house	Industrial	Other
2015	13,007,974	6,518,884	—	730,407	66,642	1,056,204
2016	13,905,933	6,803,778	—	890,144	111,014	1,139,513
2017	14,642,513	7,123,755	—	1,058,481	45,812	1,191,450
2018	15,838,000	7,802,000	1,313,000	1,122,000	51,000	5,550,000
2019	16,814,493	8,319,514		5,871,910	1,163,637	41,652

하수도 처리 비용분석 Cost of sewage disposal						연 별 Year
연간조정량(천톤) Total volume charged for the usage of	부과액(백만원) (B) Amount charged for usage	평균단가(원/톤) $C=(B/A \times 100)$ Average of	총괄원과(백만원) Expense of sewage treatment	총괄단위원가 (원/톤) $E=(D/A \times 1000)$ Cost of	현실화율(%) $F=(C/E \times 100)$ Actual rate	
—	—	—	—	—	—	2015
—	—	—	—	—	—	2016
—	—	—	—	—	—	2017
29,789	15,838	531.67	—	—	—	2018
—	—	—	—	—	—	2019

자료 : 건설과

Source : Construction Division

주 : 부산시 재정정보시스템에 따른 수치임.

7. 하수도 인구 및 보급률

Sewage Population and Distribution Rate

단위 : 명, km2, %

Unit : Person, km2, %

연 별 Year	수 계 Water system	특별대책 지역 Special counter measure area	총인구 Total population	총면적 Total area	하수처리구역 내 Inner area of sewage treatment			
					공공하수처리시설 처리인구 Population benefiting from sewage			
					계 Total	1차 처리 Mechanic (b1)	2차 처리 Biological (b2)	3차 처리 Advanced (b3)
2015	—	—	286,940	26,81	286,940	—	286,940	—
2016	—	—	283,070	26,81	283,070	—	283,070	—
2017	—	—	278,861	27	278,861	—	278,861	—
2018	—	—	285,635	27	285,635	—	—	285,635
2019	—	—	274,521	27	274,521	—	274,521	—

하수처리구역 내 Inner area of sewage treatment					하수처리구역외 Outer area of sewage treatment				하수도 보급률 Distribu- tion rate of sewage	연 별 Year
폐수종말처리인구 Population of benefiting from waste water				면 적 Area	인 구 Population			면 적 Area		
계 Total	1차 처리 Mechanic (b1)	2차처리 Biologic (b2)	3차처리 Advanced (b3)		계 Total	시 가 Urban	비시가 Rural			
-	-	-	-	21,5	-	-	-	-	100	2015
-	-	-	-	21,5	-	-	-	-	100	2016
-	-	-	-	27	-	-	-	-	100	2017
-	-	-	-	27	-	-	-	-	100	2018
-	-	-	-	27	-	-	-	-	100	2019

자료 : 건설과

Source : Construction Division



주택·건설

HOUSING AND CONSTRUCTION

1. 주택현황 및 보급률

Type of Housing Units and Housing supply rate

단위 : 가구, 호

Unit : households, house

연별 및 동별 Year & Dong	가 구 수 ¹⁾ No. of Households (A)	주 택 수 Number of houses by type of housing unit							주택보급률 (%) Housing supply rate (B)/(A)*100
		합 계 Total (B)	단독주택 Detached dwelling		아 파 트 Apartment	연립주택 Row- house	다세대주택 Apartment unit in a private house	비거주용 건물내의주택 House within commercial building	
			다가구주택 Multi ²⁾ family house						
2015	110,388	117,456	39,929	26,882	54,359	4,484	17,768	916	106.4
2016	117,571	118,166	40,080	26,884	54,704	4,444	17,992	946	100.5
2017	113,898	127,186	22,916	21,884	55,957	5,129	20,815	485	111.7
2018	111,261	121,306	34,189	22,284	61,309	3,159	21,653	996	109.0
2019	117,397	125,489	15,217	22,072	60,983	5,099	21,354	764	106.9

자료 : 건축과, 주택정책과

Source : Architecture Division, Housing Policy Div.

주 : 국토해양부 새로운 주택보급률 산정방식 적용(2009년)

- 1) 일반가구를 대상으로 집계(비혈연가구, 1인가구 포함). 단, 집단가구(6인 이상 비혈연가구, 기숙사, 사회시설 등) 및 외국인 가구는 제외
- 2) 다가구 구분거처를 반영(신축된 A라는 다가구주택 1동에 실제 구분 거처수가 6호인 경우 다가구 주택수는 6호로 선정)

2. 건 축 허 가

Building Construction Permits

2-1. 용도별 Permits by Use

단위 : m²

Unit : m²

연별 및 동별 Year & Month		계 Total	주 거 용 Dwelling	상 업 용 Commercial	농수산용 Farming and Fishery	공 업 용 Factory	문교사회용 Education Social	공공용 Public	기 타 Others
2015	동수 Number	297	84	164	—	14	19	1	15
	연면적 Area	253,517	52,032	95,110	—	7,944	90,284	1,136	7,011
2016	동수 Number	297	109	154	—	5	20	—	9
	연면적 Area	303,518	188,035	72,728	—	15,033	25,768	—	1954
2017	동수 Number	455	172	148	—	12	25	1	97
	연면적 Area	1,839,006	1,195,428	94,389	—	20,710	28,139	1,062	499,278
2018	동수 Number	434	153	166	0	6	18	3	88
	연면적 Area	1,898,086	1,111,941	176,300	0	3,704	30,127	10,011	566,003
2019	동수 Number	268	66	152	0	2	24	0	24
	연면적 Area	662,195	106,756	420,603	0	3,147	93,216	0	38,473
동수 Number	합계	268	66	152	0	2	24	0	24
	1월	30	8	20	0	0	1	0	1
	2월	17	6	9	0	0	1	0	1
	3월	15	2	12	0	0	1	0	0
	4월	33	6	25	0	0	1	0	1
	5월	19	4	13	0	0	2	0	0
	6월	15	4	9	0	1	1	0	0
	7월	27	5	14	0	0	4	0	4
	8월	32	3	13	0	0	5	0	11
	9월	22	5	8	0	0	3	0	6
	10월	21	10	10	0	0	1	0	0
	11월	17	6	9	0	1	1	0	0
	12월	20	7	10	0	0	3	0	0
연면적 Area	합계	662,195	106,756	420,603	0	3,147	93,216	0	38,473
	1월	1,783	1,593						
	2월	9,354	1,593	7,619	0	0	36	0	105
	3월	188,975	1,239	171,045	0	0	16,812	0	-121
	4월	196,826	1,976	177,029	0	0	17,688	0	133
	5월	18,661	2,090	12,184	0	0	4,387	0	0
	6월	5,225	1,151	3,663	0	265	146	0	0
	7월	57,466	2,237	10,676	0	0	42,545	0	2,008
	8월	53,267	19,396	20,026	0	0	1,490	0	12,355
	9월	28,000	14,689	1,299	0	0	4,542	0	7,470
	10월	52,714	44,072	3,466	0	0	5,176	0	0
	11월	7,534	1,861	2,712	0	2,882	79	0	0
	12월	15,466	8,653	6,521	0	0	249	0	43

자료 : 건축과

Source : Architecture Division

2. 건 축 허 가(계속)

Building Construction Permits(Cont'd)

2 - 2 구조별 Permits By Use

단위 : m²

Unit : m²

연별 및 월별 Year & Month		총 계 Total						
		계	콘크리트	철 골	조 적	철골철근	목 조	기 타
		Total	concrete	steel- frame	Masonry	Ferro- concrete	Wooden	Others
2015	동수 Number	297	178	65	46	6	2	—
	연면적 Area	253,517	213,641	31,715	3,094	4,693	374	—
2016	동수 Number	297	188	50	48	6	—	5
	연면적 Area	303,518	261,965	35,477	3,508	2,169	215	184
2017	동수 Number	455	330	69	49	5	1	1
	연면적 Area	1,839,006	1,801,760	23,244	4,380	9,301	321	—
2018	동수 Number	434	331	45	41	11	2	4
	연면적 Area	1,898,086	1,841,218	39,685	3,786	13,218	96	83
2019	동수 Number	268	188	29	41	5	2	3
	연면적 Area	662,195	486,738	30,374	4,216	140,780	59	28
주거용	동수 Number	66	54	3	8	0	0	1
	연면적 Area	106,756	106,099	127	512	0	0	18
농림 수산업용	동수 Number	0	0	0	0	0	0	0
	연면적 Area	0	0	0	0	0	0	0
광공업	동수 Number	2	0	2	0	0	0	0
	연면적 Area	3,147	0	3,147	0	0	0	0
상업용	동수 Number	152	92	20	33	3	2	2
	연면적 Area	420,603	284,692	9,097	3,687	123,058	59	10
공공용	동수 Number	2	0	2	0	0	0	0
	연면적 Area	3,147	0	3,147	0	0	0	0
문교 사회용	동수 Number	24	23	0	0	1	0	0
	연면적 Area	93,216	75,478	16	0	17,722	0	0
기 타	동수 Number	24	19	4	0	1	0	0
	연면적 Area	38,473	20,469	17,987	17	0	0	0

자료 : 건축과

Source : Architecture Division

2. 건 축 허 가(계속)

Building Construction Permits(Cont'd)

2 - 2 구조별 Permits By Use

단위 : m²

Unit : m²

신 축 New building							연 별 Year
계 Total	콘크리트 concrete	철 골 steel- frame	조 적 Masonry	철골철근 Ferro- concrete	목 조 Wooden	기 타 Others	
153	107	42	—	2	2	—	2015 동수 Number 연면적 Area
142,358	117,414	23,989	—	729	226	—	
140	114	25	1	—	—	—	2016 동수 Number 연면적 Area
239,750	221,735	17,228	25	762	—	—	
311	270	38	—	2	1	—	2017 동수 Number 연면적 Area
1,799,006	1,774,783	16,292	—	7,610	321	—	
293	263	24	0	3	1	2	2018 동수 Number 연면적 Area
1,844,208	1,807,418	28,909	0	7,797	72	12	
119	109	9	0	1	0	0	2019 동수 Number 연면적 Area
246,884	219,997	22,463	0	4,424	0	0	
49	48	1	0	0	0	0	주거용 동수 Number 연면적 Area
105,577	105,465	112	0	0	0	0	
0	0	0	0	0	0	0	농림 동수 Number 수산업용 연면적 Area
0	0	0	0	0	0	0	
0	0	0	0	0	0	0	광공업 동수 Number 연면적 Area
0	0	0	0	0	0	0	
49	41	7	0	1	0	0	상업용 동수 Number 연면적 Area
65,308	54,514	6,370	0	4,424	0	0	
0	0	0	0	0	0	0	공공용 동수 Number 연면적 Area
0	0	0	0	0	0	0	
3	3	0	0	0	0	0	문교 동수 Number 연면적 Area
39,712	39,712	0	0	0	0	0	
18	17	1	0	0	0	0	기 타 동수 Number 연면적 Area
36,287	20,306	15,981	0	0	0	0	

자료 : 건축과

Source : Architecture Division

2. 건 축 허 가(계속)

Building Construction Permits(Cont'd)

2 - 2 구조별 Permits By Use

단위 : m²

Unit : m²

연별 및 월별 Year & Month		증축 · 개축 · 이전 · 대수선 Extension / reconstruction						
		계 Total	콘크리트 concrete	철 골 steel- frame	조 적 Masonry	철골철근 Ferro- concrete	목 조 Wooden	기 타 Others
2015	동수 Number	82	48	20	11	3	—	—
	연면적 Area	101,321	91,236	6,484	622	2,831	148	—
2016	동수 Number	90	41	23	20	1	—	5
	연면적 Area	48,762	29,344	17,792	1,227	—	215	184
2017	동수 Number	62	24	27	9	1	—	1
	연면적 Area	24,436	16,819	6,388	756	473	—	—
2018	동수 Number	60	33	18	6	2	0	1
	연면적 Area	32,226	20,663	6,474	725	4,366	0	−2
2019	동수 Number	75	49	17	4	2	0	3
	연면적 Area	34,538	20,762	7,813	759	5,176	0	28
주거용	동수 Number	8	4	—	3	—	—	1
	연면적 Area	500	335	6	141	—	—	18
농림	동수 Number	0	—	—	—	—	—	—
	연면적 Area	0	—	—	—	—	—	—
광공업	동수 Number	2	—	2	—	—	—	—
	연면적 Area	3,147	—	3,147	—	—	—	—
상업용	동수 Number	45	30	12	1	—	—	2
	연면적 Area	13,199	9,950	2,638	601	—	—	10
공공용	동수 Number	0	—	—	—	—	—	—
	연면적 Area	0	—	—	—	—	—	—
문 교	동수 Number	15	14	—	—	1	—	—
	연면적 Area	15,682	10,490	16	—	5,176	—	—
기 타	동수 Number	5	1	3	—	1	—	—
	연면적 Area	2,010	−13	2,006	17	—	—	—

자료 : 건축과

Source : Architecture Division

2. 건 축 허 가(계속)

Building Construction Permits(Cont'd)

2 - 2 구조별 Permits By Use

단위 : m²

Unit : m²

용 도 변 경 Change of use							연별 및 월별 Year & Month	
계 Total	콘크리트 concrete	철 골 steel- frame	조 적 Masonry	철골철근 Ferro- concrete	목 조 Wooden	기 타 Others		
62	23	3	35	1	—	—	2015	동수 Number
9,838	4,991	1,242	2,472	1,133	—	—		연면적 Area
67	33	2	27	5	—	—	2016	동수 Number
15,006	10,886	457	2,256	1,407	—	—		연면적 Area
82	36	4	40	2	—	—	2017	동수 Number
15,564	10,158	564	3,624	1,218	—	—		연면적 Area
81	35	3	35	6	1	1	2018	동수 Number
21,652	13,137	4,302	3,061	1,055	24	73		연면적 Area
74	30	3	37	2	2	0	2019	동수 Number
380,773	245,979	98	3,457	131,180	59	0		연면적 Area
9	2	2	5	—	—	—	주거용	동수 Number
679	299	9	371	—	—	—		연면적 Area
—	—	—	—	—	—	—	농림	동수 Number
—	—	—	—	—	—	—		연면적 Area
—	—	—	—	—	—	—	수산업용	동수 Number
—	—	—	—	—	—	—		연면적 Area
—	—	—	—	—	—	—	광공업	동수 Number
—	—	—	—	—	—	—		연면적 Area
58	21	1	32	2	2	—	상업용	동수 Number
342,096	220,228	89	3,086	118,634	59	—		연면적 Area
—	—	—	—	—	—	—	공공용	동수 Number
—	—	—	—	—	—	—		연면적 Area
6	6	—	—	—	—	—	문교	동수 Number
37,822	25,276	—	—	12,546	—	—		연면적 Area
1	1	—	—	—	—	—	사회용	동수 Number
176	176	—	—	—	—	—		연면적 Area

자료 : 건축과

Source : Architecture Division

3. 아파트 건립

Construction of Apartment

단위 : 동

Unit : number

연도 및 동별 Year & dong	동 수 No. of Buildings	주택수 House	규 모 별 주 택 수 House by Size				
			40㎡ 이하 or less	40~60㎡ 이하 or less	60~85㎡ 이하 or less	85~135㎡ 이하 or less	135㎡ 초과 or larger
2015	1	98	—	98	—	—	—
2016	—	—	—	—	—	—	—
2017	5	224	—	35	189	—	—
2018	59	7,053	264	1,134	3,277	1,757	621
2019	11	801	76	415	310		
대 연 1 동 Daeyeon1-dong	1	58			58		
대 연 3 동 Daeyeon3-dong							
대 연 4 동 Daeyeon4-dong							
대 연 5 동 Daeyeon5-dong							
대 연 6 동 Daeyeon6-dong							
용 호 1 동 Yongho1-dong							
용 호 2 동 Yongho2-dong							
용 호 3 동 Yongho3-dong							
용 호 4 동 Yongho4-dong							
용 당 동 Yongdang-dong							
감 만 1 동 Gamman1-dong	10	743	76	415	252		
감 만 2 동 Gamman2-dong							
우 암 동 Uam-dong							
문 현 1 동 Munhyeon1-dong							
문 현 2 동 Munhyeon2-dong							
문 현 3 동 Munhyeon3-dong	10	743	76	415	252		
문 현 4 동 Munhyeon4-dong							

자료 : 건축과

Source : Architecture Division

주 : 사업승인기준임

3. 아파트 건립(계속)

Construction of Apartment(Cont'd)

단위 : 동

Unit : number

층 수 별 주 택 수 House by floor number								연도 및 동별
5층 이하 Floor or less		6 ~ 10층 Floor or less		11~ 20층 Floor or less		21층 이상 Floor or higher		
동 수 No. of building	주택수 House	동 수 No. of building	주택수 House	동 수 No. of building	주택수 House	동 수 No. of building	주택수 House	Year & Dong
—	—	—	—	1	98	—	—	2015
—	—	—	—	—	—	—	—	2016
—	—	—	—	5	224	—	—	2017
		1	40	6	391	52	6,622	2018
4	76			1	58	6	667	2019
				1	58			대 연 1 동 Daeyeon1—dong
								대 연 3 동 Daeyeon3—dong
								대 연 4 동 Daeyeon4—dong
1	20					1	96	대 연 5 동 Daeyeon5—dong
1	20					1	112	대 연 6 동 Daeyeon6—dong
1	24					1	90	용 호 1 동 Yongho1—dong
1	12					1	150	용 호 2 동 Yongho2—dong
						1	90	용 호 3 동 Yongho3—dong
						1	129	용 호 4 동 Yongho4—dong
								용 당 동 Yongdang—dong
								감 만 1 동 Gamman1—dong
								감 만 2 동 Gamman2—dong
								우 암 동 Uam—dong
								문 현 1 동 Munhyeon1—dong
								문 현 2 동 Munhyeon2—dong
4	76					6	667	문 현 3 동 Munhyeon3—dong
								문 현 4 동 Munhyeon4—dong

자료 : 건축과

Source : Architecture Division

4. 용 도 지 역

Specific Use Area

단위 : 명, 천m²Unit : Person, 1000m²

연 별 Year	인 구 Population			용도지역 총 합 계 Grand total	도 시 지 역				
	합 계 Total	도시 지역인 구 Urban	비도시 지역인 구 Rural		합 계 Total	주거지역 Residential zone			
						소 계 sub- total	전용주거지역 Residential only		
							제1종전용 1st Exclusive	제2종전용 2nd Exclusive	
2015	286,940	286,940	—	26,731	26,729	10,174	—	—	—
2016	278,779	278,779	—	51,983	51,983	9,862	—	—	—
2017	273,854	273,854	—	42,508	42,508	9,862	—	—	—
2018	279,917	279,917	—	42,507	42,507	9,862	—	—	—
2019	279,917	279,917	—	42,507	28,464	9,862	—	—	—

Residential zone										연 별 Year
Residential zone					상업지역 - Commercial zone					
일반주거지역 General residential				준주거 지 역 Semi- residential	소 계 sub- total	중 심 Central	일 반 General	근 린 Neighbor-h ood	유 통 Distributio- nal	
	제1종일반 1st General	제2종일반 2nd General	제3종일반 3rd General							
9,767	542	5,886	3,339	407	1,155	－	1,061	94	－	2015
9,475	542	5,198	3,735	387	1,040	－	930	110	－	2016
9,475	542	5,213	3,720	387	1,040	－	930	110	－	2017
9,475	542	5,215	3,719	387	1,040	－	930	110	－	2018
9,862	540	5,217	3,718	387	1,040	－	930	110	－	2019

연 별 Year	도 시 지 역 Urban Area								미지정 Undesign- ated
	공 업 지 역 Industrial zone				녹 지 지 역 Green zone				
	소 계 Sub-total	전 용 Exclusive	일 반 General	준공업 Mixed	소 계 Sub-total	보 전 Preserved	생 산 Agricultural	자 연 Natural	
2015	4,642	3,175	—	1,467	10,758	—	—	10,758	2
2016	4,702	3,204	—	1,498	12,861	—	—	12,861	14,043
2017	4,702	3,204	—	1,498	12,861	—	—	12,861	14,043
2018	4,701	3,204	—	1,498	12,861	—	—	12,861	14,043
2019	4,701	3,204	—	1,498	12,861	—	—	12,861	14,043

비 도 시 지 역 Rural Area						연 별 Year
합 계 Total	계획관리지역 Plan management Area	생산관리지역 Production management Area	보전관리지역 Preservation management Area	농림지역 Agricultural & Forest Area	자연환경보전지역 Natural Environment Preservation Area	
—	—	—	—	—	—	2015
—	—	—	—	—	—	2016
—	—	—	—	—	—	2017
—	—	—	—	—	—	2018
—	—	—	—	—	—	2019

자료 : 건설과

Source : Construction Division

5. 용 도 지 구

Land by Purpose

단위 : m²Unit : m²

연 별 Year	합 계 Total	경관지구 Scenery				미관지구 Landscape			
		소 계 Sub-total	자연 Natural	수변 River -side	시가지 Urban	소 계 Sub-total	중심지 Central place	역사문화 Historical culture	일 반 General
2015	1,443,586	110,474	110,474	-	-	189,480	11,835	177,645	-
2016	1,443,586	110,474	110,474	-	-	189,480	11,835	177,645	-
2017	1,469,956	110,475	110,475	-	-	189,481	11,835	177,646	-
2018	1,116,390	115,700	115,700	-	-	286,260	12,120	274,140	-
2019	1,116,390	115,700	115,700	-	-	286,260	12,120	274,140	-

고도지구 Height			방화지구 Fire- fighting	방재지구 Prevention of disaster	보존지구 Reservation				연 별 Year
소 계 Sub-total	최 고 Max.	최 저 Min.			소 계 Sub-total	문화자원 Cultural resources	중요시설물 Major facilities	생태계 Ecosys- tem	
-	-	-	1,143,632	-	-	-	-	-	2015
208,000	-	-	1,143,632	-	-	-	-	-	2016
-	-	-	1,170,000	-	-	-	-	-	2017
-	-	-	714,430	-	-	-	-	-	2018
714,430			-	-	-	-	-	-	2019

연 별 Year	시설보호지구 Protection of facilities					취락지구 Community			특정용도 제한지구 Protective
	소 계 Sub-total	학 교 School	공 용 Public	항 만 Port	공 항 Airport	소 계 Sub-total	자 연 Natural	집 단 Group	
2015	-	-	-	-	-	-	-	-	-
2016	-	-	-	-	-	-	-	-	-
2017	-	-	-	-	-	-	-	-	-
2018	-	-	-	-	-	-	-	-	-
2019	-	-	-	-	-	-	-	-	-

개발진흥지구 Development Promotion						위락지구 Recreation	리모델링 지구 Remode-ling	기타 Other	연 별 Year
소 계 Sub-total	주 거 Residential	산업·유통 Industrial	관광휴양 Tourist	복 합 Complex	특정 Specifi-cation				
-	-	-	-	-	-	-	-	-	2015
-	-	-	-	-	-	-	-	-	2016
-	-	-	-	-	-	-	-	-	2017
-	-	-	-	-	-	-	-	-	2018
-	-	-	-	-	-	-	-	-	2019

자료 : 건설과

Source : Construction Division

6. 하 천

Rivers and Streams

단위 : m

Unit : m

연별·하천별 Year & River	하천수(개소)	총 연 장 Total length	Cases of improvements needed	요 개 수		
				기 개 수 Already improved	미 개 수 Yet to be improved	개 수 율 (%) Improvement rate
2015	3	2,420	—	2,420	—	—
2016	3	2,420	—	2,420	—	—
2017	3	2,420	—	2,420	—	—
2018	3	2,420	—	2,420	—	—
2019	3	2,420	—	2,420	—	—
국가하천	—	—	—	—	—	—
지방하천	2	1,671	—	1,671	—	—
기타	1	749	—	749	—	—

자료 : 건설과

Source : Construction Division

7. 하천부지 점용(구거 포함)

Use of River Sites

단위 : m², 천원Unit : m², thousand won

연 별 Year	건 수 Number of Cases	면 적 Area					토사채취 Collection of gravels and sand	사 용 료 징 수 Collection of use fee	
		계 Total	전 Dry paddy	답 Rice Paddy	잡종지 Miscellaneous	기 타 Others		조 정 Adjusted	징 수 Collected
2015	205	14,141	—	—	—	14,141	—	126,657	113,122
2016	213	13,713	—	—	—	13,713	—	136,390	121,889
2017	216	13,753	—	—	—	13,753	—	136,312	118,508
2018	186	10,778	—	—	—	10,778	—	136,140	87,970
2019	177	8,274				8,274		102,650	88,189

자료 : 건설과

Source : Construction Division

8. 도 로

Roads

단위 : m

Unit : m

연 별 Year	합 계 Total					고속국도 Express way	일 반 General		
	계 Total	포 장 Paved	포장률 paved rate	미 포 장 Graveled	미 개 통 Unimproved		소 계 Sub total	포 장 Paved	포장률 paved rate
2015	253,571	207,254	100	—	46,317	—	—	—	—
2016	253,571	207,707	100		45,864	—	—	—	—
2017	253,571	207,934	100	—	45,637	—	—	—	—
2018	253,571	207,934	100	—	45,637	—	—	—	—
2019	253,571	208,509	100		45,062	—	—	—	—

국 도 National road		광 역 시 도 Provincial road					연 별 Year
미 포 장 Graveled	미 개 통 Unimproved	소 계 Sub Total	포 장 Paved	포장률 paved rate	미 포 장 Graveled	미 개 통 Unimproved	
—	—	253,571	207,254	100	—	46,317	2015
—	—	253,571	207,707	100	—	45,864	2016
—	—	253,571	207,934	100	—	45,637	2017
—	—	253,571	207,934	100	—	45,637	2018
—	—	253,571	208,509	100	—	45,062	2019

자료 : 건설과

Source : Construction Division

9. 교 량¹⁾

Bridges

단위 : m

Unit : m

연 별 Year	합 계 ¹⁾ Total		고속도로 Highway		일반국도 General national road	
	개 소 Place	연 장 Length	개 소 Place	연 장 Length	개 소 Place	연 장 Length
2015	17	9,771.8
2016	17	9,771.8
2017	17	9,771.8
2018	17	9,771.8
2019	17	9,771.8

특별광역시도 Special-Metropolitan city road		시 군 구 도 City, Gun, Gu road		연 별 Year
개 소 Place	연 장 Length	개 소 Place	연 장 Length	
15	9,703.5	2	68.3	2015
15	9,703.5	2	68.3	2016
15	9,703.5	2	68.3	2017
15	9,703.5	2	68.3	2018
15	9,703.5	2	68.3	2019

자료 : 건설과

Source : Construction Division

주 : 1) 2014년 기준 서식 변경됨
2) 구 관리 교량임

10. 도로 시설물

Road Facilities

단위 : 개소, m, m²Unit : Place, m, m²

연 별 Year	보 도 육 교 Pedestrian Overpass			지 하 보 도 Pedestrian underpass			지 하 차 도 Underground roadway		
	개 소 Place	연 장 Length	면 적 Area	개 소 Place	연 장 Length	면 적 Area	개 소 Place	연 장 Length	면 적 Area
2015	4	169.2	491.5	1	59.5	592	3	799	13,560
2016	4	169.2	491.5	1	59.0	590	3	799	13,560
2017	5	202.2	589.8	1	59.0	590	4	2,599	56,760
2018	5	202.2	589.8	1	59.0	590	4	2,599	56,760
2019	5	202.2	589.8	1	59.0	590	4	2,599	56,760

고 가 도 로 Elevated road			지 하 상 가 Underground shopping arcades			터 널 Tunnels			가로등 ¹⁾ Street lamp	연 별 Year
개 소 Place	연 장 Length	면 적 Area	개 소 Place	연 장 Length	면 적 Area	개 소 Place	연 장 Length	면 적 Area	개 소 Place	Year
5	5,719	113,067	—	—	—	8	7,582	71,716	5,466	2015
6	5,506	103,986	—	—	—	7	5,742	55,751	5,708	2016
6	5,506	103,986	—	—	—	7	5,742	55,751	4,341	2017
6	5,506	103,986	—	—	—	7	5,742	55,751	5,858	2018
6	5,506	103,938	—	—	—	7	5,742	55,751	5,012	2019

자료 : 건설과, 안전총괄과
주 : 남구청 관리 숫자임
1) 육교등, 지하차도등 포함.

Source : Construction Division, Urban Management Division
Note : Include overpass and underground road

11. 공 원¹⁾

Parks

단위 : 100m²Unit : 100m²

연 별 Year	총 계 Total		도 시 공 원 Urban Parks											
			소 계 Sub total		어린이공원 Children's		근린공원 Neighborhood		수변공원 Watersidel		묘지공원 Grave yard		역사공원 Neighborhood	
	개소 Place	면적 Area	개소 Place	면적 Area	개소 Place	면적 Area	개소 Place	면적 Area	개소 Place	면적 Area	개소 Place	면적 Area	개소 Place	면적 Area
2015	41	24,725	41	24,725	17	385	6	2,055	1	19,341	1	1,765	1	754
2016	42	24,655	42	24,655	18	427	6	2,031	1	19,249	1	1,765	1	755
2017	43	24,301	42	24,301	18	405	5	1,617	1	19,249	1	1,765	1	755
2018	44	24,308	44	24,308	18	404	5	1,617	1	19,249	1	1,765	1	755
2019	44	24,314	44	24,314	19	426	5	1617	1	19,249	1	1,765	1	755

도 시 공 원 Urban Parks										자연공원 Natural parks						연 별 Year
문화공원 Culturall		소공원 Mini		국가도시공원 National		체육공원 Sports		기타공원 Others		소계 Total		국립공원 National park		시·군립 공원 Si&Gun		
개소 Place	면적 Area	개소 Place	면적 Area	면적 Area	개소 Place	면적 Area	개소 Place	면적 Area	개소 Place	개소 Place	면적 Area	개소 Place	면적 Area	면적 Area	개소 Place	
3	126	12	299													2015
3	126	12	302	-	-	-	-	-	-	-	-	-	-	-	-	2016
3	126	14	384	-	-	-	-	-	-	-	-	-	-	-	-	2017
3	126	15	392	-	-	-	-	-	-	-	-	-	-	-	-	2018
3	126	14	376	-	-	-	-	-	-	-	-	-	-	-	-	2019

자료 : 공원녹지과
주 : 남구청 관리 숫자임

Source : Local Economic Division

12. 토지거래 현황

Land Transactions by Use and Purpose

단위 : 건, 천㎡

Unit : Case thousand ㎡

연 별 Year	용 도 지 역 별 By Use													
	계 ¹⁾ Total		도 시 계 획 구 역 내 Subject to urban planning zone											
			주거지역 Residential zone		상업지역 Commercial zone		공업지역 Industrial zone		녹지지역 Green belt		용도미지정구역 Non-designated zone		개발제한구역 Areas of restricted development	
	필지수 Parcel	면적 Area	필지수 Parcel	면적 Area	필지수 Parcel	면적 Area	필지수 Parcel	면적 Area	필지수 Parcel	면적 Area	필지수 Parcel	면적 Area	필지수 Parcel	면적 Area
2015	19,408	2,769	17,151	2,513	2,007	88	164	47	59	98	14	1	—	—
2016	16,695	1,677	14,411	1,179	1,940	58	215	93	121	345	8	1	—	—
2017	11,235	729	8,918	516	1,727	40	147	59	435	114	8	—	—	—
2018	14,305	787	12,960	621	1,192	24	76	20	72	122	5	—	—	—
2019	18,238	1,562	16,574	1,462	1,048	27	88	12	170	52	358	9	—	—

도 시 계 획 구 역 외 Not subject to urban planning zone						지 목 별 By purpose														연 별 Year
관리지역		농림지역		자연환경보전 지역		전 Dry paddy		답 Rice Paddy		대 지 building land		임 야 Forest field		공장용지 Factory site		기 타 Others				
필지수 Parcel	면적 Area	필지수 Parcel	면적 Area	필지수 Parcel	면적 Area	필지수 Parcel	면적 Area	필지수 Parcel	면적 Area	필지수 Parcel	면적 Area	필지수 Parcel	면적 Area	필지수 Parcel	면적 Area	필지수 Parcel	면적 Area			
—	—	—	—	—	—	267	26	14	3	17,558	1,664	81	99	—	—	845	93			
—	—	—	—	—	—	92	9	21	12	15,551	939	275	573	190	5	566	137	2015		
—	—	—	—	—	—	130	6	12	2	10,247	523	613	129	15	6	218	62	2016		
—	—	—	—	—	—	70	8	15	2	13,766	591	123	157	2	2	329	26	2017		
—	—	—	—	—	—	911	59	18	9	16,493	1,282	273	110	12	34	531	69	2018		
—	—	—	—	—	—	911	59	18	9	16,493	1,282	273	110	12	34	531	69	2019		

자료 : 한국감정원 「부동산거래현황」

Source : Korea Land & Housing Corporation

주 : 면적은 천 단위 절사된 값으로 전체 합과 세부수치의 합이 불일치 할 수도 있음



교통 및 정보통신

TRANSPORTATION AND INFORMATION
TELECOMMUNICATIONS

1. 자동차 등록

Registered Motor Vehicles

단위 : 대

Unit : vehicle

연별 및 월별 Year & Month	계 Total ¹⁾				승 용 차 Passenger car				승 합 차 Bus			
	관 용 Government	자가용 Private	영업용 Commercial		관 용 Government	자가용 Private	영업용 Commercial		관 용 Government	자가용 Private	영업용 Commercial	
2015	94,773	207	85,753	8,813	74,335	93	72,128	2,114	3,741	57	3,259	425
2016	96,101	204	86,897	9,000	75,897	88	73,684	2,125	3,515	59	3,030	426
2017	96,093	219	87,165	8,709	76,393	104	74,164	2,125	3,298	59	2,826	413
2018	100,410	239	91,638	8,533	80,716	111	78,527	2,078	3,273	66	2,782	425
2019	99,926	234	91,274	8,418	80,698	111	78,612	1,975	3,125	65	2,642	418
1월	100,435	229	91,689	8,517	80,790	104	78,610	2,076	3,282	66	2,790	426
2월	100,268	228	91,512	8,528	80,663	104	78,488	2,071	3,275	66	2,781	428
3월	100,100	227	91,374	8,499	80,527	105	78,353	2,069	3,252	63	2,762	427
4월	100,016	228	91,304	8,484	80,544	107	78,382	2,055	3,230	63	2,740	427
5월	100,219	236	91,485	8,498	80,749	109	78,592	2,048	3,224	69	2,731	424
6월	100,262	238	91,541	8,483	80,784	108	78,662	2,014	3,216	71	2,721	424
7월	100,334	226	91,639	8,469	80,863	103	78,761	1,999	3,204	65	2,716	423
8월	100,136	226	91,476	8,434	80,707	102	78,635	1,970	3,172	65	2,690	417
9월	100,143	225	91,464	8,454	80,695	103	78,626	1,966	3,171	64	2,689	418
10월	100,063	226	91,430	8,407	80,741	104	78,675	1,962	3,149	64	2,667	418
11월	100,020	233	91,343	8,444	80,715	111	78,627	1,977	3,139	64	2,655	420
12월	99,926	234	91,274	8,418	80,698	111	78,612	1,975	3,125	65	2,642	418

자료 : 교통행정과

주 : 1) 이륜차 미포함

Source : Transportation Management Division

Note : 1) Exclude Two - wheeled vehicle

1. 자동차 등록(계속)

Registered Motor Vehicles(Cont'd)

단위 : 대

Unit : vehicle

화물차 Truck				특수차 Special car				이륜자동차 Two-wheeled vehicle			연별 및 월별 Year & Month
관용 Government	자가용 Private	영업용 Commercial		관용 Government	자가용 Private	영업용 Commercial		관용 Government	자가용 Private		
14,887	56	10,213	4,618	1,810	1	153	1,656	10,883	139	10,744	2015
14,843	56	10,032	4,755	1,846	1	151	1,694	10,751	71	10,680	2016
14,589	55	9,937	4,597	1,813	1	238	1,574	10,561	45	10,516	2017
14,686	61	10,102	4,523	1,735	1	227	1,507	10,670	41	10,629	2018
14,332	57	9,798	4,477	1,771	1	222	1,548	10,737	36	10,701	2019
14,645	58	10,076	4,511	1,718	1	213	1,504	10,655	41	10,614	1월
14,597	57	10,029	4,511	1,733	1	214	1,518	10,617	40	10,577	2월
14,586	58	10,042	4,486	1,735	1	217	1,517	10,623	40	10,583	3월
14,507	57	9,973	4,477	1,735	1	209	1,525	10,622	40	10,582	4월
14,510	57	9,970	4,483	1,736	1	192	1,543	10,626	40	10,586	5월
14,512	58	9,963	4,491	1,750	1	195	1,554	10,642	40	10,602	6월
14,505	57	9,960	4,488	1,762	1	202	1,559	10,664	40	10,624	7월
14,498	58	9,948	4,492	1,759	1	203	1,555	10,702	38	10,664	8월
14,507	57	9,938	4,512	1,770	1	211	1,558	10,718	38	10,680	9월
14,427	57	9,885	4,485	1,746	1	203	1,542	10,743	38	10,705	10월
14,397	57	9,846	4,494	1,769	1	215	1,553	10,745	38	10,707	11월
14,332	57	9,798	4,477	1,771	1	222	1,548	10,737	36	10,701	12월

자료 : 교통행정과

Source : Transportation Management Division

2. 주차장

Parking Lot

단위 : 대

Unit : vehicle

연별 및 동별 Year & Dong	합 계 Total		노 상 Road Parking lot				노 외 Non-road Parking lot				부 설 attached to buildings	
			유 료 (신규)		무 료 (신규)		공 영 Public		민 영 Private			
	개소 Lot	면수 Piece	개소 Lot	면수 Piece	개소 Lot	면수 Piece	개소 Lot	면수 Piece	개소 Lot	면수 Piece	개소 Lot	면수 Piece
2015	3,210	97,133					4	351	177	3,456	2,957	91,687
2016	3,336	95,187					19	667	182	3,816	3,078	89,382
2017	3,534	95,748	60	1,286	—	—	19	527	258	5,236	3,197	88,699
2018	3,577	110,120	62	1,485	—	—	19	482	265	5,633	3,231	102,520
2019	3,763	113,188	62	1,478	—	—	19	482	271	6,520	3,411	104,708
대 연 1 동 Daeyeon1—dong	802	5,923	3	50	—	—	1	10	26	406	772	5,457
대 연 3 동 Daeyeon3—dong	747	18,267	7	134	—	—	1	6	46	671	693	17,456
대 연 4 동 Daeyeon4—dong	207	4,346	2	82	—	—	—	—	6	67	199	4,197
대 연 5 동 Daeyeon5—dong	381	5,312	4	36	—	—	—	—	19	280	358	4,996
대 연 6 동 Taeyon6—dong	96	6,637	3	89	—	—	—	—	12	223	81	6,325
용 호 1 동 Yongho1—dong	255	23,102	6	71	—	—	3	51	25	350	221	22,630
용 호 2 동 Yongho2—dong	54	7,416	1	155	—	—	3	86	4	46	46	7,129
용 호 3 동 Yongho3—dong	181	2,768	5	66	—	—	3	174	19	290	154	2,238
용 호 4 동 Yongho4—dong	72	2,729	2	32	—	—	3	58	4	54	63	2,585
용 당 동 Yongdang—dong	118	6,497	3	89	—	—	—	—	13	789	102	5,619
감 만 1 동 Gamman1—dong	99	5,908	3	89	—	—	1	18	33	1,022	62	4,779
감 만 2 동 Gamman2—dong	51	1,907	2	33	—	—	1	15	4	39	44	1,820
우 암 동 Uam — dong	78	4,245	2	73	—	—	1	20	19	845	56	3,307
문 현 1 동 Munhyeon1—dong	125	2,458	5	102	—	—	1	28	5	80	114	2,248
문 현 2 동 Munhyeon2—dong	75	6,249	5	70	—	—	—	—	6	44	64	6,135
문 현 3 동 Munhyeon3—dong	146	3,858	2	125	—	—	1	16	11	110	132	3,607
문 현 4 동 Munhyeon4—dong	90	2,498	7	189	—	—	—	—	13	317	70	1,992

자료 : 교통행정과

Source : Transportation Management Division

3. 관광사업체 등록

Registration of Tourist Service Establishments

단위 : 개소

Unit : establishment

연별 Year	여 행 업 Travel agencies				관 광 숙 박 업 Tourist accommodations			
	일 반 General	국 외 Overseas	국 내 Domestic	국내·외 여행업 Over seas and Domestic	호 텔 업 Hotel			휴양콘도 미니엄업 Resort Condominiums
					관광호텔업 Tourist hotel	가족호텔업 Family hotel	기타호텔업 Other hotels	
2015	6	40	26		1	—	—	—
2016	6	37	25		2	—	—	—
2017	4	20	4	12	2	—	—	—
2018	9	44	25	20	2	—	—	—
2019	11	51	26	23	2	—	—	—

관광객 이용시설업 Tourist entertainment facilities						국제회의업 Orga. international meeting		카지노업 Casino	유원시설업 Recreational facilities			연별 Year
전문 휴양업 Special recreation services	종합 휴양업 Resort complexes	자동차 야영장업 Motorist convenience facilities	관광 유람선업 Tourist cruises	관광 공연장업 arts for tourist	외국인관광 도시민박업 Foreigner Tourism City home-stay Business	시설업 Facilities	기획업 Planning		종합유원 시설업 Recreational complex facilities	일반유원 시설업 General Recreational facilities	기타유원 시설업 Other Recreational facilities	
—	—	—	1	—	12	—	4	—	—	1	—	2015
—	—	—	1	—	10	—	3	—	—	1	9	2016
—	—	—	1	—	9	—	4	—	—	1	11	2017
—	—	—	1	—	10	—	4	—	—	1	5	2018
			1		11		5			1	7	2019

연별 Year	관 광 편 의 시 설 업 Tourist convenience facilities								
	관광유희 음식점업 Amusement restaurants	관광장 유희업 Entertainment Theater Business for tourist	외국인전용 유희음식점업 Amusement 1 restaurants exclusive to foreigners	관광식당업 Tourist restaurants	시내순환 관광업	관광사진업 Tourism photography	관광펜션업 Tourist pension	관광궤도업 Loafway	한옥체험업 Korean-style house experience
2015	—	—	—	—	—	—	—	—	—
2016	—	—	—	—	—	—	—	—	—
2017	—	—	—	—	—	—	—	—	—
2018	—	—	—	—	—	—	—	—	—
2019	—	—	—	—	—	—	—	—	—

자료 : 문화관광체육과

Source : Culture, Tourism and Sports Division

주 : 1) 여행업에서 하나의 사업체가 국내여행업과 국외여행업 모두 등록한 경우 국내·외여행업으로 분류

Note : 1) Establishments registered as both Domestic and Overseas travel agencies are classified as Domestic & Overseas Travel Agencies.

2) 기타호텔업에는 수상관광호텔업, 한국전통호텔업, 호스텔업이 포함

2) Other Hotels include Marin Tourism Hotels, Traditional Korean Hotels and Hostels.

3) 관광편의시설업 중 한옥체험업은 2009년 관광진흥법규 개정에 의거, 2009년부터 대상업종으로 추가

4) 야영장업은 2015년 관광진흥법 시행령 개정에 따라 2015년 조사 대상으로 포함

5) 외국인관광도시민박업은 2016년 관광진흥법 개정에 따라 관광객 이용시설업으로 재 분류

4. 행정전산장비 보유¹⁾

Administrative Communication Facilities

단위 : 대

Unit : each

연 별 Year	주전산기(조) Main frame computer (system)	개인용 컴퓨터(PC) Personal computer				통 신 장 비			
		계 Total	일 반 업무용 General business	교육용 Education	기 타 Other	계 Total	변복조 장 치 (MODEM) Modulator & demodulator	데이터 서비스장치 (DSU) Data service unit	패킷분해 조립장치 (PAD) Packet assembly and disassembly
2015	15	1,234	921	121	192	2	—	—	—
2016	15	1,308	899	121	288	2	—	—	—
2017	15	1,306	902	121	283	2	—	—	—
2018	15	1,373	1,002	115	256	2	—	—	—
2019	15	1,454	1,022	115	317	2	—	—	—

Communication equipment							온라인통신회선 On-line communications line					연 별 Year
근거리 변복조장치 Local demodulation modulation	통신망 관리장치 Network management system	망다중화 장치 (MUX) Multi-plexer	패킷장비 Packet Equipment	망연결 장 치 Router	초고속 교환기 (ATM)	채널분배 장치 (CSU) Channel service unit	계 Total	전용회선 Exclusive	구내회선 Local	데이콤망 (DNS) Domain name system	ATM	
—	—	1	—	—	1	—	8	8	—	—	—	2015
—	—	1	—	—	1	—	8	8	—	—	—	2016
—	—	1	—	—	1	—	7	7	—	—	—	2017
—	—	1	—	—	1	—	7	7	—	—	—	2018
—	—	—	—	—	1	—	—	—	—	—	—	2019

자료 : 평생교육과, 재무담당관

주 : 1) 지방세, 구정종합정보망용 포함.

Source : Lifelong Education Division, Finance Division

Note : 1) Include local tax and synthesized information net work



보건 및 사회보장

HEALTH AND SOCIAL SECURITY

2020 39th NAM-GU STATISTICAL YEARBOOK

1. 의 료 기 관

Number of Medical Institutions

단위 : 개소

Unit : number

연 별 Year	계 ¹⁾ Total		종 합 병 원 General Hospitals		병 원 Hospitals		의 원 Clinics	
	병 원 수 Hospital	병 상 수 No. of Bed	병 원 수 Hospital	병 상 수 No. of Bed	병 원 수 Hospital	병 상 수 No. of Bed	병 원 수 Hospital	병 상 수 No. of Bed
2015	343	3,252	1	443	5	575	149	284
2016	348	3,577	1	425	5	575	149	308
2017	347	3,452	1	412	5	575	152	278
2018	353	3,349	1	405	5	582	154	203
2019	355	3,391	1	401	5	636	154	180

특 수 병 원 Special Hospitals		요 양 병 원 Long term care hospitals		치과병(의)원 Dental hospitals		한방병원 Oriental medicine hospitals		한의원 Oriental medicine clinics	
병 원 수 Hospital	병 상 수 No. of Bed	병 원 수 Hospital	병 상 수 No. of Bed	병 원 수 Hospital	병 상 수 No. of Bed	병 원 수 Hospital	병 상 수 No. of Bed	병 원 수 Hospital	병 상 수 No. of Bed
3	637	8	1,313	94	—	—	—	83	—
3	637	9	1,629	92	3	—	—	89	—
3	637	8	1,550	93	—	—	—	85	—
3	637	8	1,522	97	—	—	—	85	—
3	637	8	1,517	99				85	20

조 산 소 Midwife clinic		부속의원 Attached clinics		보 건 의료원 Health clinic	보건소 Health center	보 건 지 소 Sub health centers	보 건 진료소 Primary health care post	연 별 Year
병 원 수 Hospital	병 상 수 No. of Bed	병 원 수 Hospital	병 상 수 No. of Bed					
—	—	—	—	—	1	—	—	2015
—	—	—	—	—	1	—	—	2016
—	—	—	—	—	1	—	—	2017
—	—	—	—	—	1	—	—	2018
					1			2019

자료 : 남구보건소

주 : 1) 보건소 미포함

Source : Nam-gu Community Health Center

Note : 1) Excluding Community Health Center

2. 의료기관종사 의료인력

Number of medical Personnels Employed in Medical Institutions

단위 : 명

Unit : person

연 별 Year	계 Total	남	여	의 사 Physicians	치과의사 Dentists	한 의사 Oriental medical doctors	약 사 ¹⁾ Pharmacist	조산사 Midwives	간호사 Nurses	간 호 조무사 Nursing aids	의료기사 ²⁾ Medical technicians	의 무 기록사 Medical records officers
2015	1,953			346	113	94	20	3	538	514	303	22
2016	2,423	1,335	1,088	348	113	100	24	—	642	717	457	22
2017	2,475	732	1,743	348	121	97	23	—	657	753	457	19
2018	2,509	743	1,766	351	123	104	25		639	741	508	18
2019	2,922	848	2,074	359	131	109	25		711	1,000	569	18

자료 : 남구보건소

Source : Nam - gu Community Health Center

주 : 1) 약사 - 개인 약국의 약사는 미포함

Note : 1) Pharmacist - Pharmacists of individually owned

2) 임상병리사, 방사선사, 물리치료사, 작업치료사, 치과기공사, 치과위생사 포함

2) Included in clinic pathology technicians radiological technicians, physical technicians, occupational technicians, dental technicians, dental hygienics technic

3. 의약품제조 및 판매업소

Manufactures and Stores of Pharmaceutical Goods Etc

단위 : 개소

Unit : number

연 별 Year	제 조 업 소 Number of Manufactures1)				
	계 Total	의 약 품 Drugs	의약외품 Non-drug products	의료기기 Medical instruments	화장품 Cosmetics
2015	11	—	—	4	7
2016	12	3	—	4	5
2017	14	3	—	6	5
2018	25	4	1	13	7
2019	17	4	—	—	13

자료 : 남구보건소

Source : Nam - gu Community Health Center

3. 의약품제조 및 판매업소(계속)

Manufactures and Stores of Pharmaceutical Goods Etc(Cont'd)

단위 : 개소

Unit : number

판 매 업 소 Number of sellers											연 별 Year
계	약국	한약국	의약품 도매상	약업사	한약도매상	한약업사	매약상	의료기기 판매업	의료기기 수리업	의료기기 임대업	
Total	Pharmacies	Dispensary of oriental medicine	Wholesaler	Druggist	Oriental medicine Wholesalers	Oriental medicine dealers	Restricted drug dealer	Medical instruments sales	Medical instruments repair	Medical instruments leasing	
406	108	1	11	—	4	1	—	267	4	10	2015
405	107	1	15	—	3	1	—	255	3	20	2016
427	108	2	20	—	—	1	—	262	3	31	2017
432	110	1	17	—	3	1	—	257	4	39	2018
423	111	1	18	—	3	1	—	248	3	38	2019

자료 : 남구보건소

주 : 1) 위생용품 미포함

Source : Nam - gu Community Health Center

Note : 1) Excluding Sanitary materials

4. 보건소 인력

Number of Staffs in Health Centers

단위 : 명

Unit : person

연 별 Year	계 Total	소장 Director		의사 Physicians			치과의사 Dentists		한의사 Oriental Medical Doctors		약사 Pharmac ists	간호사 Nurses	영양사 Dietitians
		의사	의사 외	의무직	계약직	공중 보건 의사	일반	공중 보건 의사	일반	공중 보건 의사			
		Director (Physic ians)	Director (Non-Phy sic ians)	Medical officer	Tempoary Medical officer	Public health doctor	Dental officer	Public health dentist	Oriental medical office	Public health OMD			
2015	40	1		1	1		—		1		—	15	—
2016	40	1		1	1		—		1		—	13	—
2017	41	1		1	1		—		1		—	15	—
2018	45	1		1	1		—		1		—	18	1
2019	50	1		1	1				1			21	

자료 : 남구보건소

Source : Nam - gu Community Health Center

4. 보건소 인력(계속)

Number of Staffs in Health Centers(Cont'd)

단위 : 명

Unit : person

의료기사 Medical technicians				간호조무사 Nurse aids	행정직 Public Administrators	보건직 Pubic Health workers	기능직등 Others	연 별 Year
방사선사 Radiological technicians	임상병리사 Clinic Pathology technicians	치과위생사 Dental hygienists	물리치료사 Physical therapists					
2	2	—	1	—	4	7	5	2015
2	5	—	2	—	4	7	3	2016
2	5	—	3	—	4	5	3	2017
2	5	1	2	1	6	3	2	2018
2	5	1	2		6	7	2	2019

자료 : 남구보건소

Source : Nam - gu Community Health Center

5. 예 방 접 종

Vaccinations against Major Communicable Diseases

단위 : 명

Unit : person

연별 Year	결핵 BCG	B형간염 HepB	디프테리아, 파상풍, 백일해 DTaP	폴리오 IPV	b형 헤모필루스 인플루엔자 Hib	페렴구균 PCV	홍역, 풍진, 유행성 이하선염 MMR	수두 Var	일본뇌염 JE	기타 Others
2015	220	2,237	544	485			359		763	6,138
2016	220	2,237	544	485			359		763	6,138
2017	489	1,854	1,098	402			159		755	6,920
2018	122	1,248	1,096	247			187		629	6,082
2019	839	7,577	7,326	6,008	5,078	7,803	5,554	3,732	6,569	86,657

자료 : 남구보건소, 시민방역추진단

주 : 보건기관 및 의료기관 합계 자료임

○ 기타에는 필수예방접종 백신 중 나열되지 않은 A형간염(HepA),
Td, Tdap, 사람유두종바이러스 등 포함Source : Nam-gu Community Health Center, Civil Disinfection Facilitation
Division

Note : The data is total of health centers & medical institutions

6. 한센사업대상자 현황

Status of Hansen Disease patients benefitted from public health center project centers by city

단위 : 명

Unit : person

연 별 Year	한센사업 대상자 거주지별 Area of residence	한센사업대상자 관리사항 Registered patients under control						
		한센사업대상 자서비스지역별 Area of service	양 성 Positive case	신규대상자 New beneficiary-aries	신규환자수 New patients	사망자 Death	성 별 Sex	
							남 Male	여 Female
2015	134	134	—	—	—	3	60	74
2016	131	131	—	—	—	3	59	72
2017	126	126	—	—	—	3	57	69
2018	123	123	—	—	—	2	57	66
2019	123	123	—	—	—	—	57	66

연 별 Year	한센사업대상자 관리사항 Registered patients under control							
	거주형태별 Typeofresidence				서비스구분별 Typeofservice			
	재 가 Domicile		정 착 Settlement village		시설보호 Lepros- arium	요치료 Cases for Chemo-The rapy	서비스대상자 Cases under of Hansen service	
	양 성 Positive			양 성 Positive				재발관리 Casesfor Suveillance
2015	46	1	88	—	—	91	43	32
2016	47	—	84	—	—	89	42	21
2017	46	—	80	—	—	69	57	31
2018	46	—	77	—	—	69	54	29
2019	46	—	77	—	—	69	54	29

자료 : 남구보건소

Source : Nam-gu Community Health Center

7. 법정감염병 발생 및 사망

Incidents of Communicable Diseases and Deaths

단위 : 명

Unit : person

연 별 Year	합 계 Total						제1군 감염병							
	발 생 Incident			사 망 Death			콜레라 Cholera		장티푸스 Typhoid fever		파라티푸스 Paratyphoid fever		세균성이질 Shigellosis	
	계 Total	남 Mate	여 Female	계 Total	남 Mate	여 Female	발 생 Incident	사 망 Death	발 생 Incident	사 망 Death	발 생 Incident	사 망 Death	발 생 Incident	사 망 Death
2015	461	-	-	-	-	-	-	-	-	-	2	-
2016	641	356	285	26	17	9	-	-	1	-	-	-	1	-
2017	689	385	304	6	5	1	-	-	-	-	1	-	-	-
2018	779	406	373	7	7	-	-	-	1	-	1	-	-	-
2019	576	319	257	9	7	2	-	-	1	-	-	-	4	-

Communicable diseases, Class I				제2군 감염병 Communicable diseases, Class II										연 별 Year
장출혈성 대장균 감염증 Enterohemorrhagic Escherichia coli		A형 간염 Viral hepatitis A		디프테리아 Diphtheria		백일해 Pertussis		파상풍 Tetanus		홍 역 Measles		유행성이하선염 Mumps		
발 생 Incident	사 망 Death	발 생 Incident	사 망 Death	발 생 Incident	사 망 Death	발 생 Incident	사 망 Death	발 생 Incident	사 망 Death	발 생 Incident	사 망 Death	발 생 Incident	사 망 Death	
-	-	6	-	-	-	-	-	-	-	1	-	126	-	2015
-	-	26	-	-	-	-	-	-	-	-	-	66	-	2016
-	-	9	-	-	-	-	-	-	-	-	-	72	-	2017
-	-	2	-	-	-	11	-	-	-	-	-	52	-	2018
-	-	43	-	-	-	8	-	-	-	-	-	52	-	2019

자료 : 남구보건소

Source : Nam-gu Community Health Center

7. 법정감염병 발생 및 사망(계속)

Incidents of Communicable Diseases and Deaths(Cont'd)

단위 : 명

Unit : person

연 별 Year	Communicable diseases, Class II								제3군 감염병 Communicable diseases, Class III					
	풍 진 Rubella		B형 감염 Hepatitis type B		일본뇌염 Japanese encephalitis		수 두 Varicella		말라리아 Malaria		결 핵 Tuberculosis		한센병 Leprosy	
	발 생 Incident	사 망 Death	발 생 Incident	사 망 Death	발 생 Incident	사 망 Death	발 생 Incident	사 망 Death	발 생 Incident	사 망 Death	발 생 Incident	사 망 Death	발 생 Incident	사 망 Death
2015	-	-	-	-	-	-	197	-	1	-	-	-	-	-
2016	-	-	2	-	-	-	202	-	2	-	169	23	-	3
2017	-	-	-	-	-	-	163	-	-	-	135	5	-	-
2018	-	-	1	-	-	-	271	-	-	-	150	7	-	-
2019	-	-	4	-	-	-	265	-	2	-	125	9	-	-

Communicable diseases, Class III												제4군 전염병 ²⁾ Communicable diseases, Class IV		연 별 Year
성홍열 Scarlet fever		쯔쯔가무시증 Scrub typhus		렙토스피라증 Leptospirosis		브루셀라증 Brucellosis		신증후군출혈열 HFRS		기 타 ¹⁾ thers				
발 생 Incident	사 망 Death	발 생 Incident	사 망 Death	발 생 Incident	사 망 Death	발 생 Incident	사 망 Death	발 생 Incident	사 망 Death	발 생 Incident	사 망 Death	발 생 Incident	사 망 Death	
71	—	52	—	1	—	—	—	—	—	4	—	—	—	2015
114	—	48	—	1	—	—	—	1	—	7	—	1	—	2016
172	—	54	—	1	—	—	—	1	—	81	1	—	—	2017
131	—	23	—	1	—	—	—	2	—	133	—	—	—	2018
49	—	17	—	—	—	—	—	5	—	1	—	—	—	2019

자료 : 남구보건소

Source : Nam-gu Community Health Center

주 : 1) 기타 : 발진열, 비브리오, 레지오넬라, 수막염

2) 4군전염병 : 뎅기열

8. 결핵환자 현황

Registered Tuberculosis Patients

단위 : 명

Unit : Person

연 별 Year	당해연도 등록(신고)된 결핵 환자수 No. of pulmonary tuberculosis patients registered(declared) the current year												
	합 계			신환자 New- registration	소계 Sub Total	재치료자 (Retreatment)				과거치료 여부불명확 Unclear whether it is past cure	전입 Move in	만성 배균자 Chronic	기 타 Others
	남 Male	여 Female	재발자 Relapse			초치료 실패자 Treatment after failure	중단후 재등록 Treatment after default	이전치료 결과불명확 Results to the previous value unclear					
									Total				
2015	254	159	95	206	...	18	—	9	—	—	21
2016	215	123	92	169	31	23	—	6	2	15	—	—	—
2017	175	108	67	135	26	24	1	—	1	1	—	—	13
2018	188	129	59	150	28	25	0	3	0	1	0	0	9
2019	158	109	49	125	27	23	0	1	3	1	0	0	5

당해연도 결핵예방 접종실적			Actual result BCG vaccinations Prevention of tuberculosis the current year											연 별 Year
합 계 Total			보건소 Health center					병·의원 Hospitals & Clinics						
			소 계			미취학 아동 prescho ol child	취학아동	소 계			미취학 아동 prescho ol child	취학아동		
남 Male	여 Female	Subtotal	남 Male	여 Female			Subtotal	남 Male	여 Female					
313	129	184	198	78	120	198	－	115	51	64	115	－	2015	
1,650	817	833	485	255	230	485	－	1,165	562	603	1,165	－	2016	
1,154	613	541	449	244	205	449	－	705	369	336	705	－	2017	
1,345	712	633	122	69	53	122	－	1,223	643	580	1,223	－	2018	
1,211	620	591	191	87	104	191	－	1,020	533	487	1,020		2019	

연 별 Year	당해연도 보건소 결핵검진 실적 Examination for tuberculosis at health centers the current year										
	검사건수 Cases of the exam					발견환자수 No. of patients discovered					요관찰 Surveill- ance
	소 계			X-선검사 X-ray inspection	객담검사 Exam of the Sputum	소 계			도말양성 Smear Positive	도말음성 Smear Negative	
	남 Male	여 Female	남 Male			여 Female					
	Subtotal					Subtotal					
2015	27,380	9,451	17,929	26,371	1,009	26	18	8	7	19	26
2016	26,416	9,794	16,622	25,381	1,035	25	18	7	4	21	27
2017	26,658	9,646	17,012	25,747	911	14	8	6	1	13	5
2018	28,985	10,275	18,710	28,165	820	5	4	1	3	2	1
2019	30,386	10,790	19,596	29,594	792	9	2	7	4	5	4

자료 : 남구보건소

Source : Nam-gu Community Health Center

9. 보건소 구강보건 사업실적

Oral Health Activities at Health Centers

단위 : 명

Unit : person

연별 및 월별	구강보건교육 Oral health education	치면세마 Oral prophylaxis	불소용액양치 Fluoride mouth rinsing	불소용액 도포 Fluoride topical application
Year & Month	인 원 Person	인 원 Person	인 원 Person	인 원 Person
2015	5,688	—	1,593	4,032
2016	4,650	5,322	999	5,322
2017	5,045	—	2,479	4,916
2018	6,157	4,737	2,924	4,737
2019	6,739	6,494	4,193	6,494
1월	170	170	19	170
2월	74	74	16	74
3월	118	76	24	76
4월	404	342	133	342
5월	1,196	1,124	499	1,124
6월	2,149	2,149	1,204	2,149
7월	1,596	1,588	1,410	1,588
8월	195	140	34	140
9월	570	570	541	570
10월	88	88	31	88
11월	86	80	16	80
12월	93	93	266	93

자료 : 남구보건소

Source : Nam-gu Community Health Center

주 : “기타”에는 식이조절, 교환기유치발거, 우식병소충전, 유치치수절단 등 포함

10. 모자보건사업 실적

Maternal and Child Health Care Activities

단위 : 명

Unit : person

연별 및 월별 Year & Month	모자보건관리 Maternal & child health care program				건강진단사업 Health examination activities	
	임산부등록관리 Registered pregnant women	영유아등록관리 Registered infants/children			임 산 부 Pregnant women	영 유 아 Infants/children
		소계 sub-total	남 male	여 female		
2015	1,776	3,150	—	—	—	—
2016	1,543	450	230	220	—	—
2017	1,430	1,042	549	493	—	—
2018	1,168	726	355	371	—	—
2019	1,242	466	237	229	—	—
1월	142	82	50	32	—	—
2월	101	36	21	15	—	—
3월	83	27	12	15	—	—
4월	111	42	15	27	—	—
5월	111	28	18	10	—	—
6월	107	48	24	24	—	—
7월	100	42	20	22	—	—
8월	105	49	25	24	—	—
9월	90	23	10	13	—	—
10월	108	27	16	11	—	—
11월	94	25	11	14	—	—
12월	90	37	15	22	—	—

자료 : 남구보건소

Source : Nam-gu Community Health Center

11. 방문건강관리사업실적

Home Visiting Health Service

단위 : 가구, 명, 건

Unit : household, person, case

연별 및 동별 Year & Dong	가 정 방 문 Home visiting											보건소 내외 서비스 연계 건수 No. of connection service of health center inside & out
	등록가구 Registr- ation household	방문건수 No. of Visiting	질환별 방문 간호환자수 No. of home visiting care patient by disease									
			소 계 Sub- total	암 Cancer	당뇨병 Diabetes	고혈압 Hyper- tension	관절염 Arthritis	뇌졸중 Apoplexy	치 매 Dementia	정신질환 Mental illness	기 타 Other	
2015	5,317	21,064	9,084	403	1,498	3,386	3,174	369	64	47	143	2,644
2016	4,465	22,469	8,492	180	1,390	3,198	3,149	355	45	43	132	3,163
2017	4,954	22,194	9,078	439	1,488	3,298	3,331	343	—	41	138	4,879
2018	4,959	21,425	9,009	480	1,430	3,204	3,379	347	—	35	134	3,398
2019	4,415	20,348	8,781	239	1,347	2,931	3,092	287	50	56	779	3,432
대 연 1 동 Daeyeon1—dong	234	1443	446	10	69	144	162	13	2	3	43	247
대 연 3 동 Daeyeon3—dong	161	545	264	4	40	104	92	10	—	—	14	82
대 연 4 동 Daeyeon4—dong	285	1160	530	10	90	194	170	14	3	3	46	180
대 연 5 동 Daeyeon5—dong	127	705	323	6	45	109	118	8	4	0	33	119
대 연 6 동 Daeyeon6—dong	144	873	248	4	30	80	102	13	1	3	15	128
용 호 1 동 Yongho1—dong	377	1791	738	19	110	271	237	31	7	8	55	307
용 호 2 동 Yongho2—dong	181	880	368	10	69	115	107	16	4	3	44	110
용 호 3 동 Yongho3—dong	358	1350	753	12	104	228	307	32	—	1	69	309
용 호 4 동 Yongho4—dong	149	748	227	5	37	86	74	6	2	1	16	102
용 당 동 Yongdang—dong	155	917	262	12	40	105	93	5	—	2	5	140
감 만 1 동 Gamman1—dong	303	1084	569	16	92	202	225	15	—	5	14	204
감 만 2 동 Gamman2—dong	257	1377	687	23	100	215	284	18	1	1	45	194
우 암 동 Uam—dong	481	1903	1149	30	167	338	414	31	7	11	151	299
문 현 1 동 Munhyeon1—dong	392	1900	715	18	132	263	209	24	7	5	57	350
문 현 2 동 Munhyeon2—dong	356	1469	762	31	110	226	287	28	4	4	72	298
문 현 3 동 Munhyeon3—dong	223	1027	432	15	65	131	128	13	5	4	71	197
문 현 4 동 Munhyeon4—dong	232	1176	308	14	47	120	83	10	3	2	29	166

자료 : 남구보건소

Source : Nam-gu Community Health Center

12. 식품위생 관계업소

Number of Licensed Food Premises, by Business Type

단위 :

Unit : establishment

연별 및 동별 Year & Dong	합계 Grand total	식 품 접 객 업 Food premises							집단 급식소 Food suppliers for group	식품제조 및 가공업 Food manufacturing & processing businesses			
		소계 Total	휴 개 음식점 Restaurants	일 반 음식점 General restaurants	제과점 Bakeries	단란 주점 Public bar Karaoke	유흥 주점 Amusement Restaurants	위탁급식 영업 Contracted catering service		소계 Total	식품제조 · 가공업 Food manufact uring and processing	즉석판매 제조 · 가공업 Improvised foods	식 품 첨가물 제조업 Food additives
2015	4,638		407	2,663	90	76	53	36	188	356	39	317	—
2016	4,741		462	2,673	88	75	48	40	187	355	40	315	—
2017	4,647		502	2,677	90	74	51	37	183	348	34	314	—
2018	4,823		606	2,731	101	73	48	35	178	350	43	307	—
2019	4,818		640	2,730	95	73	46	34	179	360	44	316	—
대 연 1 동 Daeyeon1-dong	466		64	257	8	15	14	1	8	34	2	32	—
대 연 3 동 Daeyeon3-dong	1,231		191	855	17	8	1	9	29	24	6	18	—
대 연 4 동 Daeyeon4-dong	177		22	93	4	4	0	0	7	18	1	17	—
대 연 5 동 Daeyeon5-dong	340		49	178	8	4	6	1	11	33	1	32	—
대 연 6 동 Daeyeon6-dong	139		23	64	5	4	4	1	13	7	1	6	—
용 호 1 동 Yongho1-dong	585		86	303	17	19	14	1	21	53	4	49	—
용 호 2 동 Yongho2-dong	231		20	127	6	3	0	1	8	32	2	30	—
용 호 3 동 Yongho3-dong	233		19	127	4	6	3	1	10	24	9	15	—
용 호 4 동 Yongho4-dong	125		17	60	3	3	0	0	4	10	0	10	—
용 당 동 Yongdang-dong	138		14	65	1	1	0	8	15	9	5	4	—
감 만 1 동 Gamman1-dong	199		14	113	3	0	0	3	13	18	1	17	—
감 만 2 동 Gamman2-dong	92		8	48	1	0	0	2	5	11	0	11	—
우 암 동 Uam-dong	113		6	55	1	0	0	2	9	15	2	13	—
문 현 1 동 Munhyeon1-dong	154		14	68	3	0	0	1	9	20	5	15	—
문 현 2 동 Munhyeon2-dong	241		49	119	7	1	0	3	8	21	1	20	—
문 현 3 동 Munhyeon3-dong	209		28	110	6	3	2	0	4	21	3	18	—
문 현 4 동 Munhyeon4-dong	145		16	88	1	2	2	0	5	10	1	9	—

자료 : 환경위생과

Source : Environmental & Sanitation Division

12. 식품위생 관계업소(계속)

Number of Licensed Food Premises, by Business Type(Cont'd)

단위 : 개소

Unit : establishment

식품운반 · 판매 · 기타업 Food sales transportation others					건강기능식품 제조 · 수입 · 판매업 An aid to good health manufacturing, importing, sales			연별 및 동별
소계 Total	식품운반업 Food transportation	식품소분 판매업 Food sales	식품보전업 Food Storage	용기 · 포장류 제조업 Others	소계 Total	건강기능 식품제조업 Manufacturing	건강기능 식품판매업 sales	Year & Dong
368	2	365	1	—	401	—	401	2015
379	2	376	1	—	434	—	434	2016
382	4	377	1	—	303	—	303	2017
385	4	380	1	—	316	—	316	2018
378	1	377	—	—	283	—	283	2019
33	—	33	—	—	32	—	32	대 연 1 동 Daeyeon1-dong
50	—	50	—	—	47	—	47	대 연 3 동 Daeyeon3-dong
18	—	18	—	—	11	—	11	대 연 4 동 Daeyeon4-dong
25	—	25	—	—	25	—	25	대 연 5 동 Daeyeon5-dong
6	—	6	—	—	12	—	12	대 연 6 동 Daeyeon6-dong
35	—	35	—	—	36	—	36	용 호 1 동 Yongho1-dong
12	—	12	—	—	22	—	22	용 호 2 동 Yongho2-dong
27	—	27	—	—	12	—	12	용 호 3 동 Yongho3-dong
20	—	20	—	—	8	—	8	용 호 4 동 Yongho4-dong
19	—	19	—	—	6	—	6	용 당 동 Yongdang-dong
23	—	23	—	—	12	—	12	감 만 1 동 Gamman1-dong
9	—	9	—	—	8	—	8	감 만 2 동 Gamman2-dong
19	—	19	—	—	6	—	6	우 암 동 Uam-dong
30	1	29	—	—	9	—	9	문 현 1 동 Munhyeon1-dong
21	—	21	—	—	12	—	12	문 현 2 동 Munhyeon2-dong
21	—	21	—	—	14	—	14	문 현 3 동 Munhyeon3-dong
10	—	10	—	—	11	—	11	문 현 4 동 Munhyeon4-dong

자료 : 환경위생과

Source : Environmental & Sanitation Division

13. 공중위생 관계업소

Number of Licensed Sanitary Premises by Business Type

단위 : 개소

Unit : establishment

연별 및 동별 Year & Dong	총 계 Total	숙박업 ¹⁾ Lodging business			목욕장업 Public bath business	이용업 Barbering business	미용업 Beauty art business	세탁업 Laundry business	건물위생 관리업 ²⁾ Business of providing building sanitary control services
		소계 Sub-total	일반 non-cooking	생활 cooking					
2015	1,493	69	65	4	79	113	624	542	66
2016	1,098	65	61	4	71	103	676	135	48
2017	1,125	64	60	4	71	98	711	127	54
2018	1,195	64	61	3	70	98	780	126	57
2019	1,214	64	62	2	65	95	809	123	58
대 연 1 동 Daeyeon1-dong	129	14	13	1	3	8	86	10	8
대 연 3 동 Daeyeon3-dong	230	2	2	—	6	7	190	15	10
대 연 4 동 Daeyeon4-dong	59	1	1	—	6	6	37	5	4
대 연 5 동 Daeyeon5-dong	98	6	5	1	5	9	68	6	4
대 연 6 동 Daeyeon6-dong	41	8	8	—	1	3	25	4	—
용 호 1 동 Yongho1-dong	148	6	6	—	7	16	105	14	—
용 호 2 동 Yongho2-dong	66	1	1	—	2	5	46	10	2
용 호 3 동 Yongho3-dong	62	2	2	—	6	6	41	7	—
용 호 4 동 Yongho4-dong	28	2	2	—	1	2	20	3	—
용 당 동 Yongdang-dong	36	3	3	—	4	4	12	5	8
감 만 1 동 Gamman1-dong	59	3	3	—	5	7	32	9	3
감 만 2 동 Gamman2-dong	27	0	0	—	2	3	17	3	2
우 암 동 Uam-dong	40	1	1	—	3	6	23	5	2
문 현 1 동 Munhyeon1-dong	58	1	1	—	7	4	32	11	3
문 현 2 동 Munhyeon2-dong	44	7	7	—	1	2	22	5	7
문 현 3 동 Munhyeon3-dong	57	6	6	—	3	2	34	10	2
문 현 4 동 Munhyeon4-dong	32	1	1	—	3	5	19	1	3

자료 : 환경위생과

Source : Environmental & Sanitation Division

주 : 1) 관광호텔을 포함한 수치임.

2) 공중위생관리법(2016.2.3.)에 따라 기존 위생관리용역업이
건물위생관리업으로 변경됨

14. 국민연금 급여 지급현황

Cases and Benefits in National Pension by benefit Type and City/Province

단위 : 명, 천원 Unit : person, thousand won

연 별 Year	계 Total		연 금 Pension			
			노령연금 Old-age pension		장애연금 Disability pension	
	수급자수 No. of recipients	금액 Amount	수급자수 No. of recipients	금액 Amount	수급자수 No. of recipients	금액 Amount
2015	28,004	111,684,677	22,276	94,410,381	452	2,002,794
2016	29,785	121,000,481	23,691	102,897,313	442	1,954,894
2017	31,430	131,679,388	25,203	113,099,481	422	1,944,842
2018	32,081	143,520,536	25,760	123,171,948	430	1,972,132
2019	33,747	152,440,494	27,036	130,196,788	416	1,933,852

		일시금 A lump sum allowance						연 별 Year
유족연금 Survivor pension		장 애 Disability		반 환 Restoration		사 망 Death		
수급자수 No. of recipients	금액 Amount	수급자수 No. of recipients	금액 Amount	수급자수 No. of recipients	금액 Amount	수급자수 No. of recipients	금액 Amount	
4,207	11,600,951	17	295,000	921	3,123,606	131	251,945	2015
4,482	12,421,391	15	170,592	994	3,289,689	161	266,602	2016
4,716	13,376,814	8	137,051	963	2,881,721	118	239,478	2017
5,090	14,796,591	14	204,445	703	3,159,220	84	216,200	2018
5,282	15,839,938	22	306,029	833	3,868,370	158	295,517	2019

자료 : 국민연금공단

Source : National Pension Corporation Nam Busan Branch Office

15. 국민연금 가입자

Number of National pension Insurants

단위 : 명 Unit : person

연 별 Year	총가입자수 Total insurants	남 male	여 female	사업장 가입자 Insurants in workplaces		지역가입자 Insured persons in the local area	임의가입자 Voluntarily insured persons	임의계속 가입자 Voluntarily and continuously insured persons
				사 업 장 Workplaces	가 입 자 Insurants			
2015	94,661			5,269	45,529	46,763	1,308	1,061
2016	94,805	51,857	42,948	5,822	46,895	44,809	1,663	1,438
2017	91,447	50,333	41,114	6,245	47,529	40,203	1,867	1,848
2018	95,895	51,808	44,087	6,226	49,031	42,424	1,904	2,536
2019	94,376	50,552	43,824	6,669	50,808	39,224	1,853	2,491

자료 : 국민연금공단

Source : National Pension Corporation Nam Busan Branch Office

16. 여성복지시설

Women's Welfare Institutions

단위 : 개소, 명

Unit : number, person

연 별 Year	합 계 Total				한부모 가족시설 Single Parent Family							
					계 total				모자가족복지시설 Mother and Child Facilities			
	시설수 No. of facilities	입소자 Admitted	퇴소자 Discharged	연말현재 생활인원 Inmates as of year-end	시설수 No. of facilities	입소자 Admitted	퇴소자 Discharged	연말현재 생활인원 Inmates as of year-end	시설수 No. of facilities	입소자 Admitted	퇴소자 Discharged	연말현재 생활인원 Inmates as of year-end
2015	2	51	63	14	2	51	63	14				
2016	2	16	22	10	2	16	22	10				
2017	2	22	16	16	2	22	16	16				
2018	2	21	24	14	2	21	24	14				
2019	1	20	8	16	1	20	8	16	-	-	-	-

한부모 가족시설 Single Parent Family												연 별 Year
미혼모자가족복지시설 Single Mother and Child Facilities				미혼모자가족복지시설 공동생활가정 Single Mother and Child Joint Living Households				모자일시지원복지시설 Temporary Facilities for Housing Mother and Child				
시설수 No. of facilities	입소자 Admitted	퇴소자 Dischar- ged	연말현재 생활인원 Inmates as of year-end	시설수 No. of facilities	입소자 Admitted	퇴소자 Dischar- ged	연말현재 생활인원 Inmates as of year-end	시설수 No. of facilities	입소자 Admitted	퇴소자 Dischar- ged	연말현재 생활인원 Inmates as of year-end	
												2015
												2016
				2	22	16	16					2017
				2	21	24	14					2018
-	-	-	-	1	20	8	16	-	-	-	-	2019

자료 : 여성아동과

Source : Woman and Child Division

16. 여성 복지 시설(계속) Women's Welfare Institutions(Cont'd)

단위 : 개소, 명

Unit : number, person

소외여성 복지시설 Underprivileged females																연 별 Year
계 total				성폭력피해자보호시설 Sexual Violence				가정폭력 피해자 보호시설 Victims of Domestic Violence				성매매 피해자 지원시설 Facilities for Victims Forced Prostitution				
시설수	입소자	퇴소자	연말현재 생활인원 Inmates as of year-end	시설수	입소자	퇴소자	연말현재 생활인원 Inmates as of year-end	시설수	입소자	퇴소자	연말현재 생활인원 Inmates as of year-end	시설수	입소자	퇴소자	연말현재 생활인원 Inmates as of year-end	
No. of facilities	Admitted	Discha rged		No. of facilities	Admitted	Discha rged		No. of facilities	Admitted	Discha rged		No. of facilities	Admitted	Discha rged		
-	-	-	-	-	-	-	-	-	-	-	-	-	-	-	-	2015
-	-	-	-	-	-	-	-	-	-	-	-	-	-	-	-	2016
-	-	-	-	-	-	-	-	-	-	-	-	-	-	-	-	2017
-	-	-	-	-	-	-	-	-	-	-	-	-	-	-	-	2018
-	-	-	-	-	-	-	-	-	-	-	-	-	-	-	-	2019

자료 : 여성아동과

Source : Woman and Child Division

17. 노인주거복지시설 Senior Home Service Facilities

단위 : 개소, 명

Unit : number, person

연 별 Year	합 계 Total			양 로 시 설 Provision for old age			노인공동생활가정 Cohabitation			노인복지주택 Welfare House		
	시설수 No. of instituti on	입소인원 Admitted person		시설수 No. of instituti on	입소인원 Admitted person		시설수 No. of instituti on	입소인원 Admitted person		시설수 No. of instituti on	입소인원 Admitted person	
		정원 Regular	현원 Present		정원 Regular	현원 Present		정원 Regular	현원 Present		정원 Regular	현원 Present
2015	-	-	-	-	-	-	-	-	-	-	-	-
2016	-	-	-	-	-	-	-	-	-	-	-	-
2017	-	-	-	-	-	-	-	-	-	-	-	-
2018	-	-	-	-	-	-	-	-	-	-	-	-
2019	-	-	-	-	-	-	-	-	-	-	-	-

자료 : 주민복지과

Source : Resident Welfare Division

18. 노인의료복지시설 Senior Medical Service Facilities

단위 : 개소, 명

Unit : establishment, person

연 별 Year	합 계 Total								노인요양시설 Nursing							
	시설수 No. of institution	입소인원 Admitted person				종사자수 Workers			시설수 No. of institution	입소인원 Admitted person				종사자수 Workers		
		정원 Regular	현원 Present			계 total	남 male	여 female		정원 Regular	현원 Present			계 total	남 male	여 female
			계 total	남 male	여 female						계 total	남 male	여 female			
2015	5	297	203			135			5	297	203			135		
2016	5	295	200			125			5	295	200			125		
2017	7	272	195	77	118	120	15	105	6	263	189	77	112	114	14	100
2018	5	216	199	50	149	125	12	113	4	207	190	50	140	119	11	108
2019	5	216	194	44	150	126	14	112	4	207	185	44	141	120	14	106

노인요양공동생활가정 Nursing cohabitation									연 별 Year
시설수 No. of Institutions	입소인원 Admitted Person					종사자수 Workers			
	정원 Regular	현원 Present			계 total	남 male	여 female		
		계 total	남 male	여 female					
									2015
									2016
1	9	6	—	6	6	1	5		2017
1	9	9	—	9	6	1	5		2018
1	9	9	—	9	6	—	6		2019

자료 : 주민복지과

Source : Resident Welfare Division

19. 노인여가복지시설 Senior Leisure Service Facilities

단위 : 개소, 명

Unit : number, person

연별 및 동별 Year & Dong	합 계 Total	노인복지관 Senior service center				경로당 Community senior center	노인교실 Senior school
	시설수 Facilities	시설수 Facilities	종사자수 workers			시설수 Facilities	시설수 Facilities
			계 Total	남 (신)	여 (규)		
2015	204	1				169	14
2016	204	1	27			169	14
2017	187	1	27	7	20	173	13
2018	193	1	13	5	8	179	13
2019	192	1	23	7	16	178	13
대연 1 동 Daeyeon1-dong						6	
대연 3 동 Daeyeon3-dong						18	2
대연 4 동 Daeyeon4-dong						10	1
대연 5 동 Daeyeon5-dong		1	23	7	16	7	
대연 6 동 Daeyeon6-dong						5	
용호 1 동 Yongho1-dong						13	1
용호 2 동 Yongho2-dong						8	1
용호 3 동 Yongho3-dong						7	1
용호 4 동 Yongho4-dong						7	
용당 동 Yongdang-dong						9	
감만 1 동 Gamman1-dong						16	2
감만 2 동 Gamman2-dong						9	
우암 동 Uam-dong						20	1
문현 1 동 Munhyeon1-dong						16	1
문현 2 동 Munhyeon2-dong						10	
문현 3 동 Munhyeon3-dong						9	2
문현 4 동 Munhyeon4-dong						8	1

자료 : 주민복지과

Source : Resident Welfare Division

20. 재가노인복지시설

Community Senior Service Facilities

단위 : 개소, 명

Unit : number, person

연 별 Year	합 계 Total				방문요양서비스 a visit Nursing				주야간보호서비스 Day and night care center				단기보호서비스 Short-time care service				방문목욕서비스 Visit bath service				재가지원서비스 Support services for elderly homecare			
	시 설 수 No	이용인원 Persons		종사 자수 Work ers	시 설 수 No	이용인원 Persons		종사 자수 Work ers	시 설 수 No	이용인원 Persons		종사 자수 Work ers	시 설 수 No	이용인원 Persons		종사 자수 Work ers	시 설 수 No	이용인원 Persons		종사 자수 Work ers	시 설 수 No	이용인원 Persons		종사 자수 Work ers
		정원 Regu lar	현원 Pres ent			정원 Regu lar	현원 Pres ent			정원 Regu lar	현원 Pres ent			정원 Regu lar	현원 Pres ent			정원 Regu lar	현원 Pres ent			정원 Regu lar	현원 Pres ent	
2015	5	157	89	58	3	139	71	53	2	18	18	5	-	-	-	-	-	-	-	-	-	-	-	-
2016	10	157	113	175	5	139	87	115	2	18	18	6	-	-	-	-	3	-	8	54	-	-	-	-
2017	13	151	316	171	4	120	120	122	3	31	24	9	-	-	-	-	3	-	14	30	3	-	158	10
2018	16	106	463	134	6	0	136	86	5	106	51	29	-	-	-	-	2	-	6	9	3	-	270	10
2019	13	55	435	89	5	-	128	46	4	55	51	23	-	-	-	-	1	-	5	9	3	-	251	11

자료 : 주민복지과

Source : Resident Welfare Division

21. 장애인복지 생활시설 Welfare Institutions for The Disabled

단위 : 명

Unit : person

연별 및 동별 Year & Dong	시 설 수 No. of facilities	입소자 Admitted				퇴 소 자 Discharged					
		계	위탁자 Referrals	무연고자 Non-relatives	기 타 Other	계	연고자 인 도 To relatives	취 업 Employed	전 원 Transfer	사 망 Death	기 타 Other
2015	2	10	20	5	—	13	—	—	8	3	2
2016	2	7	5	2	—	10	1	—	7	—	2
2017	2	4	3	1	—	10	1	—	7	1	1
2018	2	4	3	1	—	10	1	—	6	2	1
2019	2	6	5	1	—	9	1	—	4	2	2
대 연 1 동 Daeyeon1-dong	1	2		2		2					2
대 연 3 동 Daeyeon3-dong											
대 연 4 동 Daeyeon4-dong											
대 연 5 동 Daeyeon5-dong											
대 연 6 동 Daeyeon6-dong											
용 호 1 동 Yongho1-dong											
용 호 2 동 Yongho2-dong	1	4	4			7	1		4	2	
용 호 3 동 Yongho3-dong											
용 호 4 동 Yongho4-dong											
용 당 동 Yongdang-dong											
감 만 1 동 Gamman1-dong											
감 만 2 동 Gamman2-dong											
우 암 동 Uam1-dong											
문 현 1 동 Munhyeon1-dong											
문 현 2 동 Munhyeon2-dong											
문 현 3 동 Munhyeon3-dong											
문 현 4 동 Munhyeon4-dong											

자료 : 주민복지과

Source : Resident Welfare Division

21. 장애인복지 생활시설(계속)

Welfare Institutions for The Disabled(Cont'd)

단위 : 명

Unit : person

연 말 현 재 생 활 인 원 Inmates as of year-end												연별 및 동별 Year & Dong
성 별 Gender			연 령 별 Age				장 애 종 별 By category of disability					
계 Total	남 Male	여 Female	18세미만 Less than 18 years old		18세이상 18 years old and over		지 체 Physically disabled	시 각 Visually disabled	청각언어 Auditorily& lingually disabled	정신지체 Mentally retarded	기 타 Others	
			남 Male	여 Female	남 Male	여 Female						
81	46	35	34	25	12	10	38	1	—	28	14	2015
77	45	32	36	25	9	7	3	1	—	30	43	2016
71	42	29	29	14	13	15	3	—	4	29	35	2017
65	38	27	30	16	8	11	1	—	3	29	32	2018
62	40	22	30	12	10	10	1	—	4	30	27	2019
28	16	12	11	5	5	7	1		1	26		대 연 1 동 Daeyeon1-dong 대 연 3 동 Daeyeon3-dong 대 연 4 동 Daeyeon4-dong 대 연 5 동 Daeyeon5-dong 대 연 6 동 Daeyeon6-dong 용 호 1 동 Yongho1-dong 용 호 2 동 Yongho2-dong 용 호 3 동 Yongho3-dong 용 호 4 동 Yongho4-dong 용 당 동 Yongdang-dong
33	24	9	21	8	3	1			2	12	19	감 만 1 동 Gamman1-dong 감 만 2 동 Gamman2-dong 우 암 동 Uam-dong 문 현 1 동 Munhyeon1-dong 문 현 2 동 Munhyeon2-dong 문 현 3 동 Munhyeon3-dong 문 현 4 동 Munhyeon4-dong

자료 : 주민복지과

Source : Resident Welfare Division

22. 장애인 등록 현황

Registered Disabled persons

단위 : 명

Unit : person

연 별 Year	성 별			장 애 유 형 By type of disabled									
	계	남	여	지체장애	뇌병변장애	시각장애	청각장애	언어장애	지적장애	자폐성장애	정신장애	신장장애	심장장애
	Total	Male	Female	Physical Disability	Disability of Brain Lesion	Visual Disability	Hearing Disability	Speech Disability	Intellectual Disorder	Mental Disorder	Autistic Disorder	Kidney Dysfunction	Cardiac Dysfunction
2015	13,028	7,821	5,207	6,616	1,590	1,363	1,140	84	787	122	531	485	56
2016	13,005	7,773	5,232	6,449	1,564	1,341	1,249	98	810	140	550	503	48
2017	13,050	7,818	5,232	6,289	1,545	1,325	1,432	112	832	149	554	513	46
2018	13,361	7,991	5,370	6,235	1,585	1,309	1,655	123	872	166	555	546	48
2019	13,224	7,895	5,329	6,005	1,542	1,284	1,785	122	881	179	555	558	52

장 애 유 형 By type of disabled					장 애 정 도1) degree of disability		연 별 Year
호흡기장애 Respiratory Dysfunction	간장애 Hepatic Dysfunction	안면장애 Facial Disfigurement	장루, 요루장애 Intestinal Fistular/ Urinary Fistular	뇌전증장애 Epilepsy	심한장애 Severe disability	심하지 않은 장애 Mild disability	
74	44	12	75	49			2015
67	53	15	70	48			2016
70	54	13	74	42			2017
73	62	11	80	41	5,195	8,166	2018
70	68	12	72	39	5,075	8,149	2019

자료 : 주민복지과

Source : Resident Welfare Division

주 : 1) 장애등급제(1~6급) 폐지되고 장애의 정도가 심한장애인(기준1~3급),
심하지않은 장애인(기준4~6급)으로 구분(시행2019.7.1.)

23. 국가보훈 대상자

Number of Patriots and Veterans

단위 : 명

Unit : person

연 별	합 계			국 가 유 공 자											
	계	남	여	소계	애국 지사	전공상 군경	무공보 국 수훈자	재일 학도 의용군	4·19 부상자, 공로자	공상 공무원	참전 유공자 ¹⁾	특 별 공로자 및 특별공로 상이자	소계	순국 애국 지사	4·19 부상자· 공로자
2015	2,213			1,033	-	721	293	-	4	15		-	1,137	33	1
2016	2,289			1,039	-	726	294	-	3	16		-	1,209	37	3
2017	5,178			3,049	-	704	281	-	3	14	2,072	-	1,258	38	3
2018	5,062	4,174	888	2,975	-	701	281	-	3	15	1,975	-	1,255	39	3
2019	5,102	4,149	953	2,897	-	710	291	-	3	14	1,879	-	1,316	40	2

유 족								기 타 대 상 자 ³⁾								연 별
순직, 공상 공무원	무공, 보국 수훈자	재학의 군인	특공로 순직자	전몰, 전상, 순직, 공상 군경				6.18 자유 상이자	지원 대상자	5.18 민주 유공자	특수 임무 수행자	고엽제 후유 (의)증, 2세	중장기 복무 제대 군인	보훈 보상 대상자		
				미망인	자녀	부모	기타 ²⁾									
51	236	－	－	417	348	51		－	13	2	28				2015	
56	259	－	－	430	374	50		－	12	3	26				2016	
57	279	－	－	449	384	48		－	12	3	23	450	341	17	2017	
36	289	－	－	435	408	45		－	11	3	24	461	315	18	2018	
50	299	－	－	456	426	43	－	－	17	3	28	456	362	23	2019	

자료 : 부산지방보훈청

Source : Busan Patriots and Veterans Regional Office

주 : 1) 참전유공자는 6.25참전, 월남전, 6.25 및 월남전 포함

2) 형제자매, 조부모 등 포함

3) 기타 대상자는 본인, 유족 포함

24. 국민기초생활보장 수급자

Basic Livelihood Security Recipients

단위 : 가구수, 개, 명

Unit : household, number, person

연별 및 동별 Year & Dong	총 수급자 Total recipients			일반수급자 General recipients				특례수급자 Special recipients						시설수급자 Institutionalized recipients	
								소 계 Sub-Total		개인단위보장특례 Guaranteed personal unit		타법령에 의한 특례 By other laws			
	가 구 House holds	남 male	여 female	가 구 House holds	인원 Persons			가 구 House holds	인 원 Persons	가 구 House holds	인 원 Persons	가 구 House holds	인 원 Persons	시설수 Facilities	인 원 Persons
2015	6,058	4,018	4,957	5,411	7,691			186	310	184	308	2	2	9	181
2016	6,180	4,023	4,919	5,519	7,653			209	321	206	317	3	4	9	175
2017	6,081	3,833	4,655	5,428	7,269	3,279	3,990	199	301	196	297	3	4	9	160
2018	6,702	4,143	5,067	6,308	8,679	3,912	4,767	394	531	388	525	6	6	8	165
2019	7,121	4,277	5,284	6,678	8,997	4,039	4,958	443	564	439	560	4	4	8	143
대 연 1 동 Daeyeon1-dong	448	248	341	422	553	234	319	26	37	25	36	1	1		
대 연 3 동 Daeyeon3-dong	243	145	169	233	302	139	163	10	12	9	11	1	1		
대 연 4 동 Daeyeon4-dong	429	245	321	411	545	234	311	18	21	18	21	0	0		
대 연 5 동 Daeyeon5-dong	364	226	312	341	513	214	299	23	25	23	25	0	0		
대 연 6 동 Daeyeon6-dong	225	146	152	210	283	139	144	15	15	15	15	0	0		
용 호 1 동 Yongho1-dong	855	523	685	807	1,139	496	643	48	68	48	68	0	0		
용 호 2 동 Yongho2-dong	332	168	261	309	405	160	245	23	24	23	24	0	0		
용 호 3 동 Yongho3-dong	575	336	419	539	713	317	396	36	42	36	42	0	0		
용 호 4 동 Yongho4-dong	284	174	240	265	386	162	224	19	28	19	28	0	0		
용 당 동 Yongdang-dong	209	137	124	192	242	131	111	17	19	17	19	0	0		
감 만 1 동 Gamman1-dong	632	405	460	590	805	377	428	42	60	41	59	1	1		
감 만 2 동 Gamman2-dong	319	186	235	299	397	177	220	20	24	20	24	0	0		
우 암 동 Uam1-dong	552	323	393	518	675	304	371	34	41	34	41	0	0		
문 현 1 동 Munhyeon1-dong	477	308	384	446	642	290	352	31	50	31	50	0	0		
문 현 2 동 Munhyeon2-dong	495	290	291	465	545	271	274	30	36	29	35	1	1		
문 현 3 동 Munhyeon3-dong	319	209	242	295	422	200	222	24	29	24	29	0	0		
문 현 4 동 Munhyeon4-dong	363	208	255	336	430	194	236	27	33	27	33	0	0		

자료 : 생활보장과

Source : Living Security Division

25. 어린이집

Childcare Facilities

단위 : 개소, 명

Unit : number, person

연별 및 동별 Year & Dong	어 린 이 집 수 Day care centers								
	합 계 Total	국공립 Public	사회 복지 법인	민 간 Private	법 인 Corporation	법인외 단체 등 Non- corporation	협 동	직 장 Workshop	가 정 Home
2015	148	12		55	6	3		4	67
2016	146	12		55	6	3		4	66
2017	143	12	6	50	—	2	2	5	66
2018	144	12	6	50	—	2	2	6	66
2019	142	12	6	53	1	0	2	6	62
대 연 1 동 Daeyeon1-dong	8			2					6
대 연 3 동 Daeyeon3-dong	15	0		6				1	8
대 연 4 동 Daeyeon4-dong	8	1		2					5
대 연 5 동 Daeyeon5-dong	9	1		5					3
대 연 6 동 Daeyeon6-dong	4	1		1					2
용 호 1 동 Yongho1-dong	28	1	1	11				1	14
용 호 2 동 Yongho2-dong	10	0		4					6
용 호 3 동 Yongho3-dong	9	2	1	5			1		
용 호 4 동 Yongho4-dong	5	1	1	1				1	1
용 당 동 Yongdang-dong	6	1		2				1	2
감 만 1 동 Gamman1-dong	9	1		4					4
감 만 2 동 Gamman2-dong	3	0	1	1	1				
우 암 동 Uam-dong	7	2		2					3
문 현 1 동 Munhyeon1-dong	8	0	1	2			1		4
문 현 2 동 Munhyeon2-dong	3	0						2	1
문 현 3 동 Munhyeon3-dong	6	0		5					1
문 현 4 동 Munhyeon4-dong	4	1	1						2

자료 : 여성아동과

Source : Woman and Child Division

25. 어린이집(계속) Childcare Facilities(Cont'd)

단위 : 개소, 명

Unit : number, person

보 육 아 동 수 Accommodated children											연별 및 동별 Year & Dong		
합 계 Total			국공립 Public	사회 복지 법인	민 간 Private	법 인 Corporation	법인외 단체 등 Non- corporation	협 동	직 장 Workshop	가 정 Home			
합계	남	여											
5,608			1,144		2,642	402	168		192	1,060	2015		
5,638			2,939	2,699	1,134		2,668	404	170		192	1,070	2016
5,459			2,865	2,594	1,130	382	2,491	—	141	44	210	1,061	2017
5,540			2,859	2,681	1,155	426	2,430	—	126	47	283	1,073	2018
5,339			2,796	2,543	1,088	422	2,435	72	0	45	266	1,011	2019
												대 연 1 동 Daeyeon1-dong	
224			111	113			126					98	
												대 연 3 동 Daeyeon3-dong	
487			266	221			250			89		148	
												대 연 4 동 Daeyeon4-dong	
312			152	160	143		78					91	
												대 연 5 동 Daeyeon5-dong	
383			189	194	82		247					54	
												대 연 6 동 Daeyeon6-dong	
248			133	115	152		58					38	
												용 호 1 동 Yongho1-dong	
909			474	435	60	92	543			11		203	
												용 호 2 동 Yongho2-dong	
315			169	146			209					106	
												용 호 3 동 Yongho3-dong	
328			163	165	111	24	176			17			
												용 호 4 동 Yongho4-dong	
177			107	70	84	41	29				20	3	
												용 당 동 Yongdang-dong	
235			119	116	123		48				26	38	
												감 만 1 동 Gamman1-dong	
330			170	160	77		198					55	
												감 만 2 동 Gamman2-dong	
230			134	96		118	40	72					
												우 암 동 Uam-dong	
221			128	93	121		60					40	
												문 현 1 동 Munhyeon1-dong	
372			197	175		99	173			28		72	
												문 현 2 동 Munhyeon2-dong	
138			73	65			0				120	18	
												문 현 3 동 Munhyeon3-dong	
219			107	112			200					19	
												문 현 4 동 Munhyeon4-dong	
221			104	107	135	48	0					28	

자료 : 여성아동과

Source : Woman and Child Division

26. 아동복지시설

Children Welfare Institutions

단위 : 개소, 명

Unit : number, person

연 별 Year	합 계 Total				양육시설 Institutions for bringing up				자립지원시설	
	시 설 수 No of facilities	입 소 자 Admitted	퇴 소 자 Discharged	연말현재 생활인원 Inmates as of year-end	시 설 수 No of facilities	입 소 자 Admitted	퇴 소 자 Discharged	연말현재 생활인원 Inmates as of year-end	시 설 수 No of facilities	입 소 자 Admitted
2015	1	7	8	41	1	7	8	41	—	—
2016	1	5	10	36	1	5	10	36	—	—
2017	6	15	20	60	1	5	8	33	—	—
2018	7	28	20	71	1	17	10	39	—	—
2019	7	20	24	68	1	11	16	34		

Self independence assistance institutions		보호치료시설 Child care treatment institutions				기타시설 Others				연 별 Year
퇴 소 자 Discharged	연말현재 생활인원 Inmates as of year-end	시 설 수 No of facilities	입 소 자 Admitted	퇴 소 자 Discharged	연말현재 생활인원 Inmates as of year-end	시 설 수 No of facilities	입 소 자 Admitted	퇴 소 자 Discharged	연말현재 생활인원 Inmates as of year-end	
—	—	—	—	—	—	—	—	—	—	2015
—	—	—	—	—	—	—	—	—	—	2016
—	—	—	—	—	—	—	—	—	—	2017
—	—	—	—	—	—	6	11	10	32	2018
—	—	—	—	—	—	6	9	8	34	2019

자료 : 여성아동과

Source : Woman and Child Division

27. 적십자회비 모금 및 구호, 사회복지서비스 실적

Membership fees and Relief Aids, Social Welfare of The Republic of Korea National Red Cross

단위 : 세대, 명, 천원

Unit : household, person, thousand won

연별 및 동별 Year & Dong	회 비 모 금 Membership fees		구호 및 사회복지 서비스 실적 Relief Aids & Social Welfare Support					
			계 Total			재난구호 ¹⁾ Disaster relief		
	회원수 Member	금 액 Amount	세 대 Households	인 원 Persons	금 액4) Amount	세 대 Households	인 원 Persons	금 액 Amount
2015	19,279	232,702	2,387	4,463	100,540	136	294	10,234
2016	20,109	230,677	1,716	3,278	43,009	4	9	863
2017	18,229	210,655	2,932	2,971	69,486	7	10	1,320
2018	16,361	185,077	1,671	4,178	91,690	254	635	6,603
2019	14,007	160,040	1,994	4,986	109,474	618	1,545	17,233

구호 및 사회복지 서비스 실적 Relief Aids & Social Welfare Support						연별 및 동별 Year & Dong
긴 급 지 원 ²⁾ Emergency Welfare Support			결 연 지 원 Sponsorship Services			
세 대 Households	인 원 Persons	금 액 Amount	세 대 Households	인 원 Persons	금 액 Amount	
						2015
						2016
						2017
8	20	15,588	1,409	3,523	69,497	2018
13	33	38,357	1,363	3,408	53,884	2019

자료 : 대한적십자사 부산광역시지사

주 : 1) 풍수해, 화재등의 이재민구호

2) 기존 사업 폐지 및 축소에 따라 저소득층 긴급지원사업 및 결연사업
실적으로 항목 변경

Source : The Republic of Korea National Red Cross, Busan Chapter.

Note : 2) The relief of victims of a disaster caused by storm, flood,
and fire, etc.

28. 묘지 및 봉안시설

Cemeteries, Crematorium and Charnel Houses

단위 : 개소, 천m²Unit : establishment, 1,000m²

연 별 Year	매 장 Cemeteries											
	계 Total				공설묘지 Public cemeteries				법인묘지 Corporation cemeteries			
	개소수 Sites	면 적 Area		분 묘 설치가능 Grave placed	개소수 Sites	면 적 Area		분 묘 설치가능 Grave placed	개소수 Sites	면 적 Area		분 묘 설치가능 Grave placed
		총면적Gr oss	점유면적 Occupied			총면적Gr oss	점유면적 Occupied			총면적 Gross	점유면적 Occupied	
2015	1	124	112	6,600					1	124	112	6,600
2016	1	124	112	6,600					1	124	112	6,600
2017	1	124	112	4,300					1	124	112	4,300
2018	1	124	112	4,300					1	124	112	4,300
2019	1	124	112	4,300	-	-	-	-	1	124	112	4,300

화 장 시 설 Crematorium						봉 안 당 Charnel house									연 별 Year
계 Total		공설 Public		법인 Corporation		개소수 Sites			총봉안능력(기) Total capacity			봉안기수 Deposited			
개소수	화로수	개소수	화로수	개소수	화로수	소계 Sub total	공설 Public	법인 Corpor ation	소계 Sub total	공설 Public	법인 Corpor ation	소계 Sub total	공설 Public	법인 Corpor ation	
Sites	Brazier	Sites	Brazier	Sites	Brazier	total			total			total			
															2015
															2016
															2017
															2018
-	-	-	-	-	-	-	-	-	-	-	-	-	-	-	2019

자료 : 주민복지과

Source : Resident Welfare Division



환경

ENVIRONMENT

1. 환경오염물질 배출사업장 Environmental Pollutant Emitting Facilities

단위 : 개소

Unit : establishment

연 별 Year	대 기 (가스·먼지·매연·악취) Air pollution(gas, dust, soot and Odor)						수 질(폐수) Water pollution(waste water)						소음 및 진동 Noise Vibration
	계	1종	2종	3종	4종	5종	계	1종	2종	3종	4종	5종	
	Total	Class I	Class II	Class III	Class IV	Class V	Total	Class I	Class II	Class III	Class IV	Class V	
2015	45	2	1	3	16	23	94	1	—	—	1	92	8
2016	50	2	1	3	19	25	94	1	—	—	1	92	13
2017	52	2	1	2	20	27	100	1	—	1	1	97	11
2018	52	2	1	2	20	27	91	1		1	1	88	10
2019	53	2	1	3	20	27	89	1	—	—	1	87	11

자료 : 환경위생과

Source : Environmental & Sanitation Division

2. 환경오염배출사업장 단속 및 행정조치 Inspection and Administrative Measures for Environmental Pollutant Emitting Facilities

단위 : 개소, 건

Unit : establishment, case

연 별 Year	배출업소 Number of pollutant emitting facilities	단속업소 Number of establishment inspection	위반업소 Number of violation	행 정 처 분 내 역 Administrative actions taken								병과 고발 Accusation Administra tive measures
				경 고	개선명령 Order of repair	조업정지 Temporary suspension	사용금지 Prohibition on use	허가취소 Licence revoked	폐 쇄 명 령 Abolish	순 수 고 발 Accusation	기 타 Others	
				Warning	Order of repair	Temporary suspension	Prohibition on use	Licence revoked	Abolish	Accusation	Others	
2015	139	57	6	1	3	—	—	—	—	—	2	—
2016	144	66	7	1	3	2			1			1
2017	152	50	1	—	—	—	1	—	—	—	—	1
2018	143	110	3	3	—	—	—	—	—	—	—	—
2019	142	95	8	6	1	—	—	—	1	—	—	1

자료 : 환경위생과

Source : Environmental & Sanitation Division

주 : 1) 병과고발은 행정처분과 고발이 병과된 것

3. 청소장비 및 인력

Cleaning Equipments and Laborers

단위 : 대, 명

Unit : vehicle, person

연 별 Year	장 비(대) Equipments					인 력(명) Laborers				
	계 Total	덤프차량 Dump Truck	압축진개차 Dust Com- Presson Truck	화물차량 Truck	손수레 Hand car	계 Total	운전원 Driving laborer	가로인부 Street laborer	승차인부 Car laborer	기 타 Others
2015	10(65)	-(9)	2(16)	8(40)	-(58)	79(132)	5(19)	55(-)	7(18)	17(95)
2016	10(66)	-(9)	2(16)	8(41)	-(58)	84(131)	5(18)	55(-)	7(15)	17(98)
2017	10(71)	-(8)	2(18)	8(45)	-	84(127)	5(18)	60(-)	5(15)	14(94)
2018	9(71)	1(9)	2(18)	6(44)	-	88(131)	5(19)	57(-)	5(18)	21(94)
2019	10	1(10)	2(20)	7(45)		91(128)	5(19)	58(-)	5(20)	23(89)

자료 : 자원순환과

주 : ()는 청소대행업체등 현황이며 계에 미포함

Source : Resources Circulation Division

Note : The numbers in the parentheses are from the subcontracted cleaning business, and are excluded in the total.

4. 재활용품 수집실적

Collection of the Recyclable

단위 : 톤, 천원

Unit : ton, thousand won

연별 및 동별 Year & Dong	계 Total		목 요 수 거 Collection of Thursday		봉 사 단 체 Group service		학교 및 직장 School & Office		고 물 상 Junk dealer		장 려 금
	수집량 Collection	금 액 Amount	수집량 Collection	금 액 Amount	수집량 Collection	금 액 Amount	수집량 Collection	금 액 Amount	수집량 Collection	금 액 Amount	Subsidy
2015	7,380	254,537	7,380	254,537	-	-	-	-	-	-	21,933
2016	7,829	183,699	7,829	183,699	-	-	-	-	-	-	26,051
2017	7,079	215,143	7,079	215,143	-	-	-	-	-	-	16,928
2018	6,564	198,926	6,564	198,926							2,096
2019	6,681	67,254	6,681	67,254							525

자료 : 자원순환과

주 : 1) 장려금은 계의수치에 미포함

Source : Resources Circulation Division

5. 쓰레기 수거

Waste Collection and Disposal

단위 : km², 명, 톤/일, 대, %

Unit : person, ton, each

연 별 Year	행 정 구 역 (A) Administration area		청 소 구 역 (B) Cleaning Work		수거지인구율 (B/A) Population ratio in the waste- collected area	배 출 량 (C) Amount of discharged waste (톤/일) Amount of waste disposal (톤/일)	처 리 량 (D) Amount of waste disposal (톤/일)	수 거 율 (D/C) Diffusion ratio of Garbage(%)
	면 적 Area	인 구 Population	면 적 Area	인 구 Population				
2015	26.81	286,940	26.81	286,940	100	222	222	100
2016	26.81	283,070	26.81	283,070	100	231.6	231.6	100
2017	26.81	279,309	26.81	279,309	100	223.7	223.7	100
2018	26.81	279,917	26.81	279,917	100	209.2	209.2	100
2019	26.81	280,852	26.81	280,852	100	234.9	234.9	100

수 거 처 리 Type garbage disposal

계	매립	소각	재활용	해양 배출 ¹⁾ Dumping at sea	기 타	폐 기 물 Wastes													
						생활계 폐기물 Domestic Wastes				사업장 배출시설계 폐기물 Industrial Wastes				건설 폐기물 Construction Wastes					
						발생량 Generation	매립 Landfill	소각 Incineration	재활용 Recycling	발생량 Generation	매립 Landfill	소각 Incineration	재활용 Recycling	해양배출 Dumping at sea	발생량 Generation	매립 Landfill	소각 Incineration	재활용 Recycling	
Total	Landfill	Burn	Recycling	Dumping at sea	Others														
1,989.3	203.6	5.7	1,780	—	—	222	14.5	4.6	202.9	116.3	114.1	1.1	1.1	—	1,651	75	—	1,576	
842.14	134.49	5.28	702.37	—	—	231.6	21.3	0.9	209.4	113.4	111.2	1.0	1.2	—	489.54	0.14	0.18	489.22	
1043.9	44.8	7.7	990.9	—	0.5	223.7	22.0	0.4	201.3	130.8	20.1	1.7	109.0	—	668.6	0.9	0.3	667.4	
857.2	14	20.9	822.3	—	—	209.2	2.8	18.4	188.0	141.4	8.6	0.8	132.0	—	499.3	0.1	0.1	499.1	
1,813	19.8	26.8	1,766	—	0.4	234.8	9.3	19.6	205.9	139.5	7.2	1.3	131	—	1,413	—	0.21	1,413.2	

수거처리 Type garbage disposal						지방자치단체				처리업체				자가처리업소				연별	
폐 기 물 Wastes						Local autonomous entity				Service Company				Self treatment					
지정 폐기물 Specified Wastes						인원	장비 Equipment			인원	장비 Equipment			인원	장비 Equipment				
전년도 이월량	해당연 도발생량 Generation	매립 Landfill	소각 Incineration	재활용 Recycling	기타 보관량 Others		Workers	차량 Vehicle	손수레 Hand Car		중장비 Heavy machinery	Workers	차량 Vehicle		손수레 Hand Car	중장비 Heavy machinery	Workers	차량 Vehicle	손수레 Hand Car
	3.1	1.69	1	0.35	0.06	79	10	—	—	132	65	58	—	—	—	—	—	—	2015
	7.6	1.85	3.2	2.55	—	79	10	—	—	131	66	58	—	—	—	—	—	—	2016
	20.8	1.8	5.3	13.2	0.5	84	10	—	6	127	71	—	—	—	—	—	—	—	2017
—	7.3	2.5	1.6	3.2	—	88	9	—	—	131	71	—	—	—	—	—	—	—	2018
—	25.3	3.3	5.7	15.9	0.4	91	10	—	—	123	72	—	—	—	—	—	—	—	2019

자료 : 「전국폐기물통계조사」, 「전국폐기물발생및처리현황」, 「지정폐기물발생및처리현황」

Source : Ministry of Environment

주 : 1) 해양환경관리법 시행규칙에 따라 수산물가공 잔재물, 어패류 등만 해당

XI

교육 및 문화

EDUCATION AND CULTURE

2020 39th NAM-GU STATISTICAL YEARBOOK

1. 학 교 총 개 황

Summary of Schools

※ 2020. 4. 1 현재
단위 : 개소, 명

※ As of Apr. 1, 2020
Unit : school, person

연별 및 학교별 Year & School	학 교 수 School				학급(과) 수 Class	교실수 Classrooms	학 생 수 Students		교 직 원 수 Teachers and staffs					
	계	국립 National	공립 Public	사립 Private			계	여 Female	계	교원수 Teachers		직원수 Clerical staffs		
										계 Total	여 Female	계 Total	여 Female	
2016	81	1	45	35	1,664	2,153	90,575	36,009	5,079	4,036	2,180	1,043	403	
2017	82	1	45	36	1,572	2,105	81,850	33,846	4,988	3,986	2,181	1,002	399	
2018	82	1	45	36	1,590	1,446	80,260	33,682	5,289	3,935	2,171	1,354	657	
2019	83	1	45	37	1,619	2,191	82,884	34,911	5,093	3,919	2,183	1,174	523	
2020	82	1	45	36	1,588	2,140	77,026	33,357	5,301	3,855	2,174	1,446	729	
유 치 원 Kindergarten	26	—	5	21	167	149	3,003	1,499	278	253	252	25	10	
초 등 학 교 Elementary School	21	0	21	0	541	762	12,484	6,114	873	791	667	82	60	
중 학 교 Middle school	13	0	12	1	255	448	6,676	3,163	568	520	421	48	26	
고 등 학 교 High School	15	0	5	10	359	644	7,163	2,480	914	813	431	101	43	
기 타 학 교 Others Schools	3	0	2	1	89	137	453	170	320	163	130	157	116	
전 문 대 Junio College	1	0	0	1	9	0	682	369	40	21	7	19	11	
대 학 교 College & University	3	1	0	2	168	0	46,565	19,562	2,308	1,294	266	1,014	463	

자료 : 부산광역시 교육청, 각 학교

Source : Busan Metropolitan City Office of Education, Special and Others School

주 : 캠퍼스(분교)수는 학교수에서 제외

Note : The number of campus(or branch schools) in excluded

2. 유 치 원

Kindergartens

※ 2020. 4. 1 현재
단위 : 개소, 명

※ As of Apr.1, 2020
Unit : School, person

연 별 Year	원 수 Kinder- gartens	학 급 수 Classes	원 아 수 Children		교 원 수 Teachers		직원수 Clerical staffs		재취원아수 Children readmitted		신입원아수 New Entrants		교 실 수 Rooms			졸업원아수 Children completed	
			계 Total	여 Female	계 Total	여 Female	계 Total	여 Female	계 Total	여 Female	계 Total	여 Female	계 Total	정규	가·대용	계 Total	여 Female
2016	25	136	3,151	1,620	233	231	35	29					132	—	—	1,161	600
2017	26	139	2,970	1,440	238	236	40	32					144	1,244	650
2018	26	136	2,916	1,437	235	234	21	10			1,349	675	144	141	3	1,193	608
2019	27	165	3,100	1,519	255	254	19	8	1,634	801	1,456		153	151	2	1,194	585
2020	26	167	3,003	1,499	253	252	25	10	—	—	1231	—	149	147	2	1,192	576

자료 : 부산광역시 교육청 「부산교육통계연보」

Source : Busan Metropolitan City Office of Education
「Statistical Year-book of Busan Education」

3. 초 등 학 교

Elementary School

※ 2020 4. 1 현재

단위 : 개소, 명

※ As of Apr. 1, 2020

Unit : School, Person

연별 및 설립별 Year & Institutes	학 교 수 Schools	학 급 수 Classes	학 생 수 Students		교 원 수 Teachers		직 원 수 Clerical staffs		졸업후상황 The situation after Graduating		입학자 New Entrants	교지 면적 School Site	건물 면적 Building area	교실수 Class- rooms	
			계 Total	여 Female	계 Total	여 Female	계 Total	여 Female	졸업자수 Graduates						진학자수 Entrants to higher
2016	21	542	12,206	5,888	822	715	85	45	2,236					740	
2017	21	533	12,130	5,862	814	705	83	49	2,065					736	
2018	21	545	12,330	6,005	815	700	79	45	1,938	1,938				546	
2019	21	552	12,911	6,293	811	692	83	53	1,960	1,960	2,203	242.4	192.4	767	
2020	21	541	12,484	6,114	791	667	82	60	2,232	2,232	1,994	242.2	192.5	762	
공 립 Public	21	541	12,484	6,114	791	667	82	60	2,232	2,232	1,994	242.2	192.5	762	
사 립 Private	—	—	—	—	—	—	—	—	—	—	—	—	—	—	

자료 : 부산광역시 교육청 「부산교육통계연보」

주 : 교지면적은 교사대지와 체육장의 합계,
건물은 보통 및 특별교실, 관리실, 기타의 합계Source : Busan Metropolitan City Office of Education
Statistical Year-book of Busan Education」

4. 중 학 교

Middle School

※ 2020 4. 1 현재

단위 : 개소, 명

※ As of Apr. 1, 2020

Unit : school, person

연별 및 설립별 Year & Institutes	학교수 Schools	학급수 Classes	학생수 Students		교원수 Teachers		직원수 Clerical staffs		졸업후상황 The situation after Graduating		입학 상황 Admissi on of Freshmen	교지 면적 School Site	건물 면적 Building area	교실수 ¹⁾ Class- rooms
			계 Total	여 Female	계 Total	여 Female	계 Total	여 Female	졸업자수 Graduates	진학자수 Entrants to higher				
2016	13	284	7,856	3,752	547	445	52	31	3,324	3,324				458
2017	13	276	7,220	3,432	537	441	52	29	2,860	2,851				454
2018	13	268	6,922	3,295	542	443	51	28	2,421	2,409				449
2019	13	257	6,589	3,173	532	430	49	24	2,472	2,461	2,131	198.3	114.4	449
2020	13	255	6,676	3,163	520	421	48	26	2,272	2,265	2,400	197.9	116.6	448
공 립 Public	12	233	6,047	2,871	480	395	44	24	2,039	2,032	2,173	189.5	109.1	413
사 립 Private	1	22	629	292	40	26	4	2	233	233	227	8.4	7.5	35

자료 : 부산광역시 교육청 「부산교육통계연보」

주 : 1) 교실수는 보통 및 특별교실, 관리실, 기타의 합계

Source : Busan Metropolitan City Office of Education
Statistical Year-book of Busan Education」

5. 고 등 학 교

High Schools

※ 2020. 4. 1 현재
단위 : 개소, 명

※ As of Apr. 1, 2020
Unit : school, person

연별 및 설립별 Year & Institutes		학교수 Schools	학급수 Classes	학 생 수 Students		교 원 수 Teachers		직 원 수 Clerical staffs		졸업후상황 The situation after Graduating		입학자 수 Entrants	교실수 Class-rooms
				계	여	계	여	계	여	졸업자수	진학자 Advancement into Higer Schooling		
				Total	Female	Total	Female	Total	Female	Graduates			
2016		15	408	10,579	3,436	913	418	118	46	3,683	2,481	3,562	666
2017		15	394	9,711	3,218	873	410	114	49	3,591	2,440	2,967	616
2018		15	380	8,673	2,916	852	410	105	42	3,337	2,351	2,541	659
2019		15	372	8,009	2,695	844	419	106	47	3,302	2,422	2,577	690
2020		15	359	7,163	2,480	813	431	101	43	2,742	0	2,399	644
일반고 General	소계 Subtotal	8	189	3,953	1,720	418	203	45	21	1,532	0	1,290	322
	공립 Public	2	48	1,048	855	117	97	10	6	428	—	351	85
	사립 Private	6	141	2,905	865	301	106	35	15	1,104	—	939	237
특성화고 Special ized	소계 Subtotal	5	120	2,226	401	275	144	40	16	893	—	791	222
	공립 Public	1	30	681	30	74	35	13	7	258	—	225	55
	사립 Private	4	90	1,545	371	201	109	27	9	635	—	566	167
자율고 Autono mous	소계 Subtotal	1	25	505	—	57	39	5	4	166	—	155	37
	공립 Public	1	25	505	—	57	39	5	4	166	—	155	37
	사립 Private	—	—	—	—	—	—	—	—	—	—	—	—
특수 목적고 Special Purposed	소계 Subtotal	1	25	479	359	63	45	11	2	151	—	163	63
	공립 Public	1	25	479	359	63	45	11	2	151	—	163	63
	사립 Private	—	—	—	—	—	—	—	—	—	—	—	—

자료 : 부산광역시 교육청 「부산교육통계연보」

Source : Busan Metropolitan City Office of Education
「Statistical Year-book of Busan Education」

6. 특수학교 및 기타학교 Special and Other School

※ 2020. 4. 1 현재

단위 : 개소, 명

※ As of Apr. 1, 2020

Unit : school, person

연별 및 학교별 Year & School	학교수 Schools	학급수 Classes	학 생 수 Students						교 원 수 Teachers		직 원 수 Clerical staffs		졸 업 자 수 Graduates		교실수 classroom
			계 Total	주 간 Day time		야 간 Evening		계 Total	여 Female	계 Total	여 Female	계 Total	여 Female		
				계 Total	여 Female	계 Total	여 Female								
2016	3	96	492	492	182			180	143	35	11	167	62	157	
2017	3	95	501	501	174	—	—	179	145	129	95	63	28	236	
2018	3	91	486	486	181	—	—	162	129	125	93	108	43	175	
2019	3	90	466	466	183	—	—	165	133	130	93	131	41	132	
2020	3	89	453	453	170	0	0	163	130	157	116	153	64	137	
부산구화학교 Busan Kuhwa School	1	20	87	87	34	—	—	32	26	30	22	26	10	34	
부산해남학교 Busan Hyenam School	1	33	169	169	76	—	—	60	46	64	46	49	24	43	
부산혜성학교 Busan Hyeseong Special	1	36	197	197	60	—	—	71	58	63	48	78	30	60	

자료 : 각 학교

Source : Special and Other School

주 : 구화학교, 해남학교, 혜성학교 자료임

7. 전문대학 Junior Colleges

※ 2020. 4. 1 현재

단위 : 개소, 명, m²

※ As of Apr. 1, 2020

Unit : school, person, m²

연별 및 학교별 Year & School	학교수 No. of Univer- sities	학과수 Deper- ment	학 생 수 ¹⁾ Students		교 원 수 ²⁾ Teachers		직 원 수 ²⁾ Clerical Staffs		졸업후상황 The situation after Graduating				입학상황 Admission of Freshmen		교육기본 시설면적 Area of Basic Educaion al Facility
			계 Total	여 Female	계 Total	여 Female	계 Total	여 Female	졸업 ³⁾ 자수 No. of Graduates	진학자수 Advance me into Higer	취업자 Employed	입대자 Military serverd	지원자수 Admi- ssion	입학자수 Enrollm- ent of the school	
2016	1	7	1,198	521	24	8	17	11	354	41	73	41	1,252	465	
2017	1	7	1,161	534	24	8	19	13	297	37	90	31	1,260	453	
2018	1	7	1,097	485	22	7	22	14	297	37	90	31	1,261	415	
2019	1	7	1,035	453	22	7	19	11	325	32	90	35	1,193	411	16.7
2020	1	9	682	369	21	7	19	11	281	52	36	34	1,185	345	16.7
부산예술대학 Busan Arts College	1	9	682	369	21	7	19	11	301	32	88	38	1,185	345	16.7

자료 : 부산예술대학

Source : Busan Arts College

주 : 1) 학생수는 재적학생임

Note : 1) The number of students are those enrolled

2) 교원수는 전임교원 이상, 직원수는 정규직원수임

2) No. of teachers are from full-time lecturers

3) 졸업자수는 해당연도 졸업자수임

and above no. of staff are regular members

3) Of graduates are graduates in the given year

8. 대학교

Colleges and Universities

※ 2020. 4. 1 현재
단위 : 개소, 명, 천㎡

※ As. of Apr. 1, 2020
Unit : school, person, 1,000㎡

연 별 및 학교별 Year & School	학교수 No. of School	학 과 (전공) Deper- ment	학 생 수 ¹⁾ Students		교 원 수 ²⁾ Teachers		직 원 수 ²⁾ Clerical Staffs		졸 업 자 현 황 Graduates				입 학 자 현 황 Entrance		교육기본 시설면적 Area of Basic Education al Facility
			계	여	계	여	계	여	졸업 ³⁾ 자수 No. of Graduates	진학자수 No. of Students	취업자수 No. Employed	입대자수 Army enlistment	지원자수 Admi- ssion	입학자수 Enrollment of the school	
2016	6	146	55,093	20,610	1,317	220	702	231	9,162	379	4,213	22	59,429	8,611	
2017	3	145	48,172	19,195	1,315	231	661	219	9,162	365	4,924	25	55,834	8,478	
2018	3	163	47,837	19,363	1,290	234	950	416	8,708	337	4,567	19	62,162	8,683	
2019	3	163	50,774	20,590	1,290	248	768	287	8,245	311	4,929	34	61,805	8,745	503.5
2020	3	168	46,565	19,562	1,294	266	1,014	463	8,355	307	4,500	28	58,284	8,769	520.2
경성대학교 Kyung-Sung University	1	46	12,454	6,781	434	119	275	121	2,834	59	1,548	14	20,315	3,062	177.7
부경대학교 Pukyong National University	1	63	22,365	9,265	584	63	596	295	3,805	229	1829	10	25,201	3,680	227.0
동명대학교 Tongmyong University	1	59	11,746	3,516	276	84	143	47	1,716	19	1,123	4	12,768	2,027	115.5

자료 : 각 대학교, 대학알리미

주 : 1) 학생수는 재적학생임

2) 교원수는 전임강사 이상, 직원수는 정규직원수임

3) 졸업자현황은 2018.08 ~ 2019. 02.의 현황임

Source : University, Higher Education in Korea

Note : 1) The number of students are those enrolled

2) No. of teachers are from full-time lecturers, and above, no. of staff are regular members

3) The status of graduates in 2018.08~2019.02.

9. 대 학 원

Graduate Schools

※ 2020. 4. 1 현재
단위 : 개소, 명

※ As of Apr. 1, 2020
Unit : school, person

연 별 Year	학교수 No. of graduates Schools	학 과 수 Programs		입 학 정 원 수 Entrance quota		석사과정 학생수 Students in MD course		박사과정 학생수 Students in DD course	
		석 사 Master's course	박 사 Doctor's course	석 사 Master's course	박 사 Doctor's course	계 Total	여 Female	계 Total	여 Female
2016	16	197	123	1,425	336	2,740	1,364	873	345
2017	17	194	121	1,425	336	3,003	1,617	835	331
2018	14	183	118	1,425	336	2,819	1,547	853	352
2019	13	188	123	1,425	336	2,624	1,448	928	405
2020	13	212	132	1,417	344	2,506	1,365	986	423
경성대학교대학원	3	45	31	316	82	417	283	154	86
부경대학교대학원	8	140	90	1,036	237	1,892	972	718	295
동명대학교대학원	2	27	11	65	25	197	110	114	42

교 원 수 Teachers		사무직원수 Clerical staffs		졸업자현황 Granted		입학자현황 Entrance				연 별 Year
계 Total	여 Female	계 Total	여 Female	석사과정 MD	박사과정 DD	석 사 과 정 MD		박 사 과 정 DD		
						지원자 Applicants	입학자 Entrants	지원자 Applicants	입학자 Entrants	
15	1	7	2	1,068	202	1,946	1,350	477	379	2016
14	—	5	1	1,092	182	1,680	1,190	456	372	2017
18	2	7	3	1,083	191	1,812	1,211	449	382	2018
10	2	7	4	1,114	239	1,638	1,121	561	458	2019
11	1	6	3	977	243	1,809	1,190	570	465	2020
4	1	3	1	225	58	316	230	104	85	경성대학교대학원
7	0	0	0	681	162	1,365	856	396	314	부경대학교대학원
0	0	3	2	71	23	128	104	70	66	동명대학교대학원

자료 : 각 대학교, 대학알리미

Source : University, Higher Education in Korea

10. 적령아동 취학

Enrollments of Children at the Right Age for Compulsory Education

※2020. 4. 1 현재

※As of Apr. 1, 2020

단위 : 명

Unit : person

연별 및 동별 Year & Dong	취학대상자 Target Children				취학자 Enrollments					취학률 Percentage of enrollment
	계 Total	적령아동 Children of schooling age	유예·과령아 Children under the schooling age	조기입학 신청자 Children under the schooling age	계 Total	적령아동 Children of schooling age	유예·과령아 Children under the schooling age	조기입학 신청자 Children under the schooling age	기타 others	
2016	2,320	2,121	182	17	2,252	2,062	173	17	—	97.1
2017	2,300	2,140	148	12	2,243	2,140	91	12	—	97.5
2018	2,267	2,186	75	6	2,179	2,137	34	6	2	96.3
2019	2,410	2,336	65	9	2,339	2,311	18	9	1	97.1
2020	2,281	2,203	73	5	2,239	2,161	72	6	—	98.2
대 연 1 동 Daeyeon1-dong	58	58	—	—	58	58	—	—	—	100
대 연 3 동 Daeyeon3-dong	347	339	8	—	347	339	7	1	—	100
대 연 4 동 Daeyeon4-dong	106	101	5	—	105	101	4	—	—	99.1
대 연 5 동 Daeyeon5-dong	152	150	2	—	152	148	4	—	—	100
대 연 6 동 Daeyeon6-dong	235	228	4	3	234	228	3	3	—	99.6
용 호 1 동 Yongho1-dong	515	506	8	1	491	484	6	1	—	95.3
용 호 2 동 Yongho2-dong	194	176	18	—	194	176	18	—	—	100
용 호 3 동 Yongho3-dong	61	56	5	—	61	56	5	—	—	100
용 호 4 동 Yongho4-dong	67	67	—	—	65	65	—	—	—	97
용 당 동 Yongdang-dong	41	39	2	—	41	36	5	—	—	100
감 만 1 동 Gamman1-dong	103	96	7	—	99	92	7	—	—	96
감 만 2 동 Gamman2-dong	53	51	1	1	53	51	1	1	—	100
우 암 동 Uam-dong	69	59	10	—	69	59	10	—	—	100
문 현 1 동 Munhyeon1-dong	96	96	—	—	94	94	—	—	—	97.9
문 현 2 동 Munhyeon2-dong	38	37	1	—	34	33	1	—	—	89.5
문 현 3 동 Munhyeon3-dong	109	107	2	—	105	105	—	—	—	96.3
문 현 4 동 Munhyeon4-dong	37	37	—	—	37	36	1	—	—	100

자료 : 행정지원과

Source : Administrative Support Division

주 : 주민등록상 자료임

11. 사설학원 및 독서실 Private Institute and Reading Room

※ 2020. 4. 1현재
단위 : 개소, 명

※ As of Apr. 1, 2020
Unit : school, person

연 별 Year	사 설 학 원 학 원 수										
	합 계 Total	학교교과 교습학원 Tutoring school curriculum							평생직업 교육학원		
		소계 Sub-total	입시검정 및 보습 Entrance exam.	국제화 Internal	예 능 Art Course	특수 교육 Special	종합 Assort-ment	기 타 Others	소계 Sub-total	직업기술 Vocational Techniques	국제화 International
2016	334	—	—	—	106	—	—	131	—	21	53
2017	382	—	113	—	93	—	—	12	—	22	15
2018	325	264	116	37	94	—	—	17	61	19	14
2019	340	288	126	42	94	—	9	17	52	21	13
2020	350	299	127	45	98	—	13	16	51	19	13

Private Institute							독서실 Reading room		연 별 Year
Institutes			수강자수 Attendants	정원 T.O	강 사 수 Instructors	강 의 실 Lecture rooms	독서실수 Reading rooms	열람실수	
Continuing Education									
인문사회 Academics	기예 Crafts	종합 Assortment							
1	—	—	15542	—	1,128	1,276	22	—	2016
1	—	—	...	—	1,126	1,903	24	—	2017
—	15	13	...	—	1,057	1,777	27	196	2018
2	12	4	—	—	1,071	1,139	25	180	2019
1	14	4	...	43,458	1,135	1,152	2020

자료 : 부산광역시 교육청

Source : Busan Metropolitan City Office of Education

12. 공공도서관 Public Libraries

단위 : 명, 개, 권, 천원

Unit : person, place, volume, thousand won

연 별 Year	도서관수	좌석수 Seats	자 료 수 No. of collections			도서관 방문자수 Library visitors	자료실 이용자수 Reference library users	연간 대출책 수 Annual books lent	직원 수			예산
			도서 Book	비도서 Non-book	연 속 간행물 Periodicals					남 Male	여 Female	
2015	1	1,050	191,226	8,950	244	661,655	561,025	301,777	18	4	14	585,823
2016	1	1,050	206,660	9,334	248	604,387	516,632	322,914	19	5	14	951,740
2017	1	1,050	225,009	9,612	241	618,489	534,070	334,271	20	5	15	819,041
2018	2	1,260	267,847	9,961	241	669,040	602,327	432,339	21	5	16	977,396
2019	2	975	264,671	10,288	579	711,939	602,759	484,375	21	5	16	1,051,730

자료 : 남구도서관

Source : Nam-gu Library

13. 문 화 재

Cultural Properties

단위 : 개소

Unit : place

연 별 Year	계 Total	국 가 지 정 문 화 재 National cultural property							
		소 계	국 보	보 물	사적	명승	천연기념물	중요민속자료	중요무형 문화재
		Sub total	National treasure	Treasure	Historic site	Scenic site	Natural memorial	Folklore memorial	Inrangible cultural property
2015	44	12	3	8	—	1	—	—	—
2016	45	12	3	8	—	1	—	—	—
2017	46	12	3	8	—	1	—	—	—
2018	50	13	3	9	—	1	—	—	—
2019	54	12	3	8	—	1			

지 방 지 정 문 화 재 Local cultural property					문화재자료 Cultural property materials	등록문화재 Registered cultural properties	연 별 Year
소 계 Sub total	유형문화재 Tangible cultural property	기념물 Memorial	민속문화재 Folklore cultural properties	무형문화재 Spiritual cultural property			
27	19	5	3	—	4	1	2015
28	20	5	3	—	4	1	2016
29	21	5	3		4	1	2017
31	23	5	3	—	4	2	2018
36	28	5	3	—	4	2	2019

자료 : 문화관광체육과

Source : Culture, Tourism and Sports Division

14. 문 화 공 간

Cultural Facilities

단위 : 개소, 명

Unit : place, person

연 별 Year	공 연 시 설 Public performance facilities				전 시 시 설 Exhibit facilities		지 역 문 화 복 지 시 설 Local culture welfare facilities			기 타 시 설 others		
	공 공 공연장 Public	민 간 공연장 Private	영 화 상영관 Movie theater	스크린 수	미술관 Art gallery	화 랑 Picture gallery	시군구민 회 관 City-Gun Gu hall	복지회관 Welfare hall	청소년 회 관 Juvéniles hall	문화원 Culture hall	국 악 원 Korean classical music hall	전수회관 Initiation hall
2015	5	11	2		2	-	-	3	-	1	-	-
2016	5	10	2		1	-	-	3	-	2	-	-
2017	5	9	2	9	1	-	-	3	-	1	-	-
2018	6	8	2	9	-	-	-	3	-	1	-	-
2019	6	11	2	9	1	-	-	3	-	1	-	-

자료 : 문화관광체육과, 복지정책과

Source : Culture, Tourism and Sports Division, Welfare Policy Division

15. 언 론 매 체

Mass Media

단위 : 개사

Unit : Establishment

연 별 Year	방 송 사 Broadcasting					신 문 사 Newspaper			
	계 Total	지상파방송 Broadcasting	케이블TV CableTV	라디오 Radio	기타 Others	계 Total	일 간 Daily	주 간 Weekly	인터넷 신문 Internet
2015	1			1		-	-	-	
2016	1			1		-	-	-	
2017	1	-	-	1	-	-	-	-	-
2018	1	-	-	1	-	6	-	1	5
2019	2		1	1		6		2	4

자료 : 정보통신정책연구원 미디어통계포털 「방송사업자 정보현황」,
한국언론진흥재단 「한국언론연감」Source : Media Statistics Portal of the Institute for Information and
Communication Policy, 「Status of Broadcasting Operators」,
Korea Press Foundation 「Korea Press Yearbook」

16. 체육 시설

Public Sports Facilities

단위 : 개소, m²

Unit : place, m²

연별 및 동별 Year & Dong	합 계 Total	신고체육시설 Reported sports facilities							
		요트장	조정장	카누장	빙상장	승마장	종합체육시설	수영장	체육도장
		Marina	Regatta	Canoeing center	Ice rink	Equestrian field	Sports complex	Swimming pools	Exercise hall
2015	236	—	—	—	—	—	—	2	75
2016	216	—	—	—	—	—	—	3	66
2017	211	—	—	—	—	—	—	3	64
2018	204	—	—	—	—	—	—	4	66
2019	217	—	—	—	1	—	—	4	68
대 연 1 동 Daeyeon1-dong	9							1	2
대 연 3 동 Daeyeon3-dong	55								13
대 연 4 동 Daeyeon4-dong	10							1	4
대 연 5 동 Daeyeon5-dong	19								6
대 연 6 동 Daeyeon6-dong	4								3
용 호 1 동 Yongho1-dong	33							1	10
용 호 2 동 Yongho2-dong	8								4
용 호 3 동 Yongho3-dong	15				1			1	5
용 호 4 동 Yongho4-dong	4								3
용 당 동 Yongdang-dong	5								1
감 만 1 동 Gamman1-dong	10								3
감 만 2 동 Gamman2-dong	8								3
우 암 동 Uam1-dong	6								2
문 현 1 동 Munhyeon1-dong	13								7
문 현 2 동 Munhyeon2-dong	1								
문 현 3 동 Munhyeon3-dong	9								2
문 현 4 동 Munhyeon4-dong	8								

자료 : 문화관광체육과

Source : Culture, Tourism and Sports Division

16. 체 육 시 설(계속)

Public Sports Facilities(Cont'd)

단위 : 개소, m²

Unit : place, m²

신고체육시설 Reported sports facilities						등록체육시설 Registered sports facilities			연별 및 동별 Year & Dong
골프연습장 Golf practice range	체력단련장 Physical training center	당구장 Billiard room	썰매장 Area for sledding	무도장 Ball room	무도학원 Ballroom dancing school	골프장 Golf course	스키장 Ski ground	자동차 경주장 Car racing track	
35	46	77	—	—	1	—	—	—	2015
27	49	70	—	—	1	—	—	—	2016
26	47	71	—	—	—	—	—	—	2017
26	46	62	—	—	—	—	—	—	2018
28	52	64	—	—	—	—	—	—	2019
1	2	3							대 연 1 동 Daeyeon1-dong
7	13	22							대 연 3 동 Daeyeon3-dong
2	1	2							대 연 4 동 Daeyeon4-dong
2	5	6							대 연 5 동 Daeyeon5-dong
1									대 연 6 동 Daeyeon6-dong
6	9	7							용 호 1 동 Yongho1-dong
	2	2							용 호 2 동 Yongho2-dong
	5	3							용 호 3 동 Yongho3-dong
		1							용 호 4 동 Yongho4-dong
2		2							용 당 동 Yongdang-dong
	2	5							감 만 1 동 Gamman1-dong
	3	2							감 만 2 동 Gamman2-dong
	2	2							우 암 동 Uam1-dong
1	2	3							문 현 1 동 Munhyeon1-dong
		1							문 현 2 동 Munhyeon2-dong
3	3	1							문 현 3 동 Munhyeon3-dong
3	3	2							문 현 4 동 Munhyeon4-dong

자료 : 문화관광체육과

Source : Culture, Tourism and Sports Division



재 정

PUBLIC FINANCE

1. 예 산 규 모

Budget of General Government

단위 : 백만원

Unit : million won

연 별 Year	총 예 산 Total amount of budget		일 반 회 계 General account		특 별 회 계 Special account	
	금 액 Value	증 가 율 (%) Rate of increase	금 액 Value	증 가 율 (%) Rate of increase	금 액 Value	증 가 율 (%) Rate of increase
2015	352,481	15.2	337,785	17.4	14,696	-19.4
2016	385,316	9.3	366,558	8.5	18,758	27.6
2017	406,670	5.5	389,771	6.3	16,899	-9.9
2018	432,439	6.3	412,048	5.7	20,391	20.7
2019	511,677	18.3	488,339	18.5	23,338	14.4

자료 : 기획담당관

Source : Planning & Coordination Office

2. 예 산 결 산 총 괄

Summary of Budget and Settlement

단위 : 백만원

Unit : million won

연 별 Year	예 산 현 액 Budget			세 입 Revenues			세 출 Expenditures			잉 여)1) Surplus		
	계 Total	일 반 General	특 별 Special	계 Total	일 반 General	특 별 Special	계 Total	일 반 General	특 별 Special	계 Total	일 반 General	특 별 Special
2015	373,887	353,763	20,124	375,932	355,119	20,813	314,821	303,705	11,116	39,505	31,324	8,181
2016	403,868	383,723	20,145	409,679	389,096	20,583	327,211	317,368	9,843	53,393	44,351	9,042
2017	431,434	412,949	18,485	435,686	417,054	18,632	346,971	338,406	8,565	50,797	40,801	9,996
2018	467,131	446,740	20,391	468,405	448,242	20,163	379,213	370,012	9,201	89,192	78,230	10,962
2019	543,009	519,246	23,763	544,624	521,799	22,825	445,528	433,698	11,830	65,265	56,732	8,533

자료 : 재무과

Source : Finance Division

주 : 1) 잉여금은 순세게임여금 수치임

3. 일반회계 세입결산

Settled Revenues of General Accounts

단위 : 백만원

Unit : million won

연별 및 과목별 Year & Items	예 산 현 액 Budget		결 산 Closed Account		예산 대 결산 비 율(%) Rate for closed Account
	금 액 Value	구 성 비 (%) Composition	금 액 Value	구 성 비 (%) Composition	
2015	353,763	100	355,118	100	100.4
2016	383,723	100	389,096	100	101.4
2017	412,949	100	417,054	100	101
2018	446,740		448,242		
2019	519,246	100	521,799	100	100.5
1. 지 방 세 수 입 Local tax revenues	65,435	12.6	66,914	12.8	102.3
2. 세 외 수 입 Non-tax revenues	24,454	4.7	25,620	4.9	104.8
재 산 임 대 수 입 Property rent revenues	234	0.0	288	0.1	123.1
사 용 료 수 입 Revenues of rents	1,018	0.2	1,056	0.2	103.7
수 수 료 수 입 Revenues of fees	5,552	1.1	5,690	1.1	102.5
사 업 장 생 산 수 입 Business income					
징 수 교 부 금 Collection grants	7,126	1.4	7,160	1.4	100.5
이 자 수 입 Interest revenue	1,211	0.2	1,583	0.3	130.7
재 산 매 각 수 입 Property disposal revenue	1,740	0.3	1,754	0.3	100.8
부 담 금 Allotment	300	0.1	260	0.0	86.7
과 징 금 및 과 태 료 등 Fines and penalties etc	1,353	0.3	1,688	0.3	124.8
기 타 수 입 Other income	3,620	0.7	3,197	0.6	88.3
과 년 도 수 입 Revenue from previous year	2,300	0.4	2,944	0.6	128.0
3. 지 방 교 부 세 Local share tax	17,217	3.3	17,216	3.3	100.0
4. 조 정 교 부 금 (재 정보 전 금) Control grants	57,540	11.1	57,540	11.0	100.0
5. 보 조 금 Subsidize	275,082	53.0	274,991	52.7	100.0
6. 지 방 채 Local borrowing					
7. 보 전 수 입 등 및 내 부 거래 Conservation revenues and Internal transaction	79,518	15.3	79,518	15.2	100.0
순 세 계 잉 여 금 Surpluse	42,990	8.3	42,990	8.2	100.0
전 년 도 이 월 금 Carry-over	35,239	6.8	35,239	6.8	100.0
용 자 금 원 금 수 입 Loan collection	1	0.0	1	0.0	100.0
전 입 금 Transferred from	1,288	0.2	1,288	0.2	100.0
예 탁 금 및 예 수 금 Contribution					

자료 : 재무담당관

Source : Finance Division

4. 일반회계 세출결산

Settled Expenditures of General Accounts

단위 : 백만원

Unit : million won

연별 및 과목별 Year & Items	예 산 현 액 Budget		결 산 Closed Account		예산 대 결산 비 율(%) Rate for closed Account
	금 액 Value	구 성 비 (%) Composition	금 액 Value	구 성 비 (%) Composition	
2015	353,763	100	303,705	100	85.8
2016	383,723	100	317,368	100	82.7
2017	412,949	100	338,406	100	81.9
2018	446,740		370,012		
2019	519,246	100	433,698	100	83.5
일 반 공 공 행 정 General Adm. Expenditure	17,181	3.3	15,046	3.5	87.6
입법 및 선거관계	1,054	0.2	1,006	0.2	95.4
지 방 행 정 · 재 정 지 원	1,133	0.2	1,058	0.3	93.4
일 반 행 정 비	14,994	2.9	12,982	3.0	86.6
공 공 질 서 및 안 전 Public order & saety	6,726	1.3	4,438	1.0	66.0
재난방재 · 민방위	6,726	1.3	4,438	1.0	66.0
교 육 Education	3,594	0.7	3,565	0.8	99.2
유아 및 초중등교육	2,850	0.6	2,845	0.7	99.8
평생 · 직업교육	744	0.1	720	0.1	96.8
문 화 및 관 광 Culture & tourism	9,045	1.7	6,588	1.5	72.8
문 화 예 술	5,372	1.0	3,204	0.7	59.6
관 광	1,405	0.3	1,302	0.3	92.7
체 육	2,268	0.4	2,082	0.5	91.8
환 경 보 호 Protection of environment	16,266	3.1	15,389	3.5	94.6
상하수도 · 수질	943	0.2	577	0.1	61.2
폐 기 물	13,819	2.7	13,401	3.1	97.0
해 양	400	0.1	400	0.1	100.0
환경보호일반	1,104	0.2	1,011	0.2	91.6
사 회 복 지 Social welfare	273,602	52.7	264,347	61.0	96.6
기초생활보장	37,797	7.3	35,499	8.2	93.9
취약계층지원	57,337	11.0	55,930	12.9	97.5
보육 · 가족 및 여성	49,577	9.5	48,324	11.1	97.5
노인 · 청소년	122,655	23.6	118,679	27.4	96.8
노 동	4,011	0.8	3,941	0.9	98.3
보 훈	1,486	0.3	1,383	0.3	93.1
사회복지 일반	739	0.1	591	0.1	80.0

자료 : 재무담당관

Source : Finance Division

4. 일반회계 세출결산(계속)

Settled Expenditures of General Accounts(Cont'd)

단위 : 백만원

Unit : million won

연별 및 과목별 Year & Items	예 산 현 액 Budget		결 산 Closed Account		예산 대 결산 비 율(%) Rate for closed Account
	금 액 Value	구 성 비 (%) Composition	금 액 Value	구 성 비 (%) Composition	
보 건 Health	11,113	2.1	9,708	2.2	87.4
보 건 의 료	11,038	2.1	9,636	2.2	87.3
식품의약품안전	75	0.0	72	0.0	96.0
농 립 해 양 수 산 Agriculture, forestry, ocean, maritime	9,393	1.8	5,416	1.2	57.7
농 업 · 농 촌	265	0.1	233	0.1	87.9
임 업 · 산 촌	8,961	1.7	5,025	1.1	56.1
해양수산 · 어촌	167	0.0	158	0.0	94.6
산 업 · 중 소 기 업 Industry, small & medium enterprises	1,408	0.3	712	0.2	50.6
산업진흥 · 고도화	1,408	0.3	712	0.2	50.6
수 송 및 교 통 Transportation & traffic	5,023	1.0	4,343	1.0	86.5
도 로	2,616	0.5	2,448	0.6	93.6
대중교통 · 물류등 기타	2,407	0.5	1,895	0.4	78.7
국 토 및 지 역 개 발 Country & region development	41,858	8.1	29,515	6.8	70.5
지역 및 도시	41,858	8.1	29,515	6.8	70.5
예 비 비 Contingency	48,111	9.3	0	0.0	0.0
예 비 비	48,111	9.3	0	0.0	0.0
기 타 Others	75,926	14.6	74,631	17.2	98.3
기 타	75,926	14.6	74,631	17.2	98.3

자료 : 재무담당관

Source : Finance Division

5. 특별회계 예산결산

Settled Budget of Special Accounts

단위 : 백만원

Unit : million won

연별 및 회계별 Year & Items	회계수 (신규)	예 산 현 액 Budget	세 입 Revenues	세 출 Expenditures
2015		20,124	20,813	11,116
2016		20,146	20,583	9,843
2017	7	18,485	18,632	8,565
2018	7	20,391	20,163	9,201
2019	6	23,763	22,825	11,830
의 료 급 여 기 금 Medical Insurance fund	1	653	691	612
주 거 환 경 개 선 사 업 Housing Environment Improvement Project	1	358	349	0
도 시 계 획 시 설 Urban Planning Facilities	1	1,601	1,599	1,152
지 하 수 관 리 Underground Water Management	1	1,005	1,001	41
주 차 장 Parking Lot	1	13,034	12,407	4,216
공 공 체 육 시 설 Public Sports Facilities	1	7,112	6,778	5,809

자료 : 재무담당관

Source : Finance Division

6. 지방세 부담

Local Tax Burden

단위 : 명

Unit : person

연 별 Year	지 방 세 (천원) Local taxes (Thousand won)			인 구 (명) Population	1인당 부담액 (원) Tax burden per capita(won)	세 대 1) (세대) Households	세대당 부담액 (원) Tax burden per household(won)
	계 Total	직접세 Direct taxes	간접세 Indirect taxes				
2015	513,763,714	513,763,714	—	283,101	1,814,772	114,120	4,501,960
2016	220,339,840	220,339,840	—	278,779	790,375	113,791	1,936,356
2017	184,157,657	184,157,657	—	273,854	672,467	113,898	1,616,865
2018	347,458,797	347,458,797	—	279,917	1,241,292	117,558	2,955,637
2019	232,159,464	268,249	865,463	117,804	1,970,726	117,558	2,955,637

자료 : 세무2과

Source : Tax Collection Division 2

주 : 1) 외국인, 외국인 세대 제외

Note : 1) Excluding Foreigner, Household Foreign

7. 지방세 징수

Collection of Local Taxes

단위 : 백만원

Unit : million won

연 별 Year	계 Total			보 통 세 Ordinary taxes						
	계 Total	광역시세 Metropolitan City Tax	구 세 District Tax	광 역 시 세 Metropolitan City tax						
				취득세 Acquisition tax	주민세 (균등세) Inhabitant tax	레저세 Leisure tax	자동차세 Automobile tax	지방소득세 Local income tax	지방소비세 Local Consumption	담배소비세 Tobacco tax
2015	513,763	467,233	46,530	52,636	1,484	—	15,460	376,346	—	—
2016	220,340	171,123	49,217	56,486	1,486	—	15,911	74,041	—	—
2017	184,157	133,878	50,279	46,103	1,552	—	16,084	47,529	—	—
2018	347,459	289,251	58,208	111,035	1,597	—	16,412	131,743	—	—
2019	232,159	165,245	66,914	58,738	1,644		17,264	68,111		
부과액(A) Levy	242,458	174,023	68,435	58,841	1,889		19,455	70,194		
징수액(B) Collection	23,2159	165,245	66,914	58,738	1,644		17,264	68,111		
징수율(C) Ratio	95.8	95.0	97.8	99.8	87.0		88.7	97.0		

보 통 세 Ordinary taxes				목 적 세 Objective taxes			과 년 도 수 입 Revenue from previous year		연 별 Year
구 세 Gu taxes				광 역 시 세 Metropolitan City tax			광역시세	구 세	
재산세	등록면허세 ¹⁾	주 민 세 (재산분) Resident (Pro Rate Property)	주 민 세 (종업원분) Resident (Pro Rate Employee)	지역자원 시설세 ²⁾ Regional Resources Facilities tax	지방교육세 Local education tax	도시계획세 City Planning tax			
Property tax	Regisitation license						City Tax	Gu Tax	
32,579	9,837	423	3,373	4,306	15,179	—	1,822	318	2015
35,111	8,796	435	3,722	4,490	15,599	—	3,110	1,153	2016
38,281	6,726	463	4,162	4,609	14,635	—	3,366	647	2017
45,962	8,117	478	4,569	5,394	20,975	—	2,095	−918	2018
50,952	9,904	503	4,775	6,096	18,177		−4,785	780	2019
51,796	9,927	511	4,790	6,159	18,972		−1,487	1,411	부과액(A) Levy
50,952	9,904	503	4775	6,096	18,177		−4,785	780	징수액(B) Collection
98.4	99.8	98.4	99.7	99.0	95.8		321.8	55.3	징수율(B/A) Ratio

자료 : 세무2과

Source : Tax Affairs Division 2

주 : 1) 등록면허세 : 취득과 관련 없는 등기·등록(기타등기)의 등록세와 면허세를 통합하여 존치
(지방세법 개정 2011.1.1)

2) 지역자원시설세 : 공동시설세와 지역개발세를 통합하여 지역자원시설세 신설
(지방세법 개정 2011.1.1)

8. 세외수입 과징

Levy-Collection of Non-Tax Revenue

단위 : 천원

Unit : thousand won

연별 및 세목별 Year & Items		부과액(A) Levy	징수액(B) Collection	결 손 Loss	미 수 액 Uncollected amount	비율 (B/A) Ratio
2015		39,161,083	25,635,030	1,316,757	12,209,296	65.5
2016		36,686,823	23,589,082	211,178	12,886,563	64.3
2017		29,533,357	16,290,743	522,515	12,720,099	55.2
2018		36,361,148	21,149,130	291,908	14,920,110	58.2
2019		39,095,612	25,514,816	677,196	12,903,600	65.3
경 상 적 세외수입 Non-Tax Revenue of Current	재산임대수입 Property rent revenues	319,668	288,096	0	31,572	90.1
	사용료수입 Revenues of rents					
	시장사용료 Market usage free	—	—	—	—	—
	기타사용료 Other free	1,114,767	1,055,899	0	58,868	94.7
	소 계 Sub total	1,114,767	1,055,899	0	58,868	94.7
	수수료수입 Revenues of fees					
	관 공 업 수 입 Income from public	—	—	—	—	—
	증 지 수 입 Income from Certificate Stamps	759,642	758,933	0	709	99.9
	폐 기 물 수 거 수 수 료 Commission from Waste Collection	3,673,102	3,673,102	0	0	100
	기 타 수 수 료 Other Commissions	1,259,325	1,258,457	0	868	99.9
	소 계 Sub Total	5,692,069	5,690,492	0	1,577	100
	사업장생산수입 Bussiness Income					
	주차요금수입 Residing Income	—	—	—	—	—
	기타사업수입 Other Income	—	—	—	—	—
	소 계 Sub Total	—	—	—	—	—
	징수교부금 Financial grants	7,159,882	7,159,882	0	0	100
	이자수입 Interest	1,583,142	1,583,142	0	0	100
	계 Total	15,869,528	15,777,511	0	92,017	99.4
임 시 적 세외수입 Non-Tax Revenue of Temporary	재산매각수입 Property disposal	1,753,896	1,753,896	0	0	100
	부담금 Burden incomes	262,198	260,538	0	1,660	99.4
	과징금 및 과태료 등 Fines and penalties etc	3,511,407	1,687,527	0	1,823,880	48.1
	불 용 품 매 각 대 Money from selling unused utensils compensations	64,684	64,684	0	0	100
	변 상 금 Forfeits	—	—	—	—	—
	위 약 금 Income from Negligence Fines	—	—	—	—	—
	과 태 료 수 입 Income from disposition Fee for Arrears	—	—	—	—	—
	체 납 처 분 수 입 Non-tax Income	—	—	—	—	—
	기 타 잡 수 입 Miscellaneous	3,656,297	3,026,953	447	628,897	82.8
	소 계 Sub total	3,720,982	3,091,637	447	628,897	83.1
	과년도수입 Revenue from previous year	13,977,602	2,943,707	676,749	10,357,146	21.1
	계 Total	23,226,084	9,737,305	677,196	12,811,583	41.9

자료 : 세무2과

Source : Tax Collection Division 2

주 : 세외수입 특별회계는 제외된 금액임

Note : Excluding Non-Tax Revenue of special account

9. 쓰레기 봉투 판매수수료 과징

Commission Levy of Selling Garbage Plastic Bag

단위 : 천원

Unit : thousand won

연 별 Year	부 과 액 (A) Levy		징 수 액 (B) Collection		비 율(B/A) Ratio
	건 수 Number	금 액 Value	건 수 Number	금 액 Value	
2015	877	2,866,488	877	2,866,488	100
2016	733	3,215,122	733	3,215,122	100
2017	692	3,348,172	692	3,348,172	100
2018	644	3,667,799	644	3,667,799	100
2019	630	3,618,857	630	3,618,857	100

자료 : 자원순환과

Source : Waste Administration Division

10. 공 유 재 산

Public Properties Commonly Owned by Gu

단위 : 천㎡, 천원

Unit : 1,000㎡, thousand won

연 별 Year	총평가액 Total Value	토 지 Land		건 물 Building		기 계 기 구 Machinery		선 박 Vessels		
		면 적 Area	평가액 Value	면 적 Area	평가액 Value	점 Poing	평가액 Value	척 수 Boats	톤 수 Tonage	평가액 Value
2015	722,682,970	1,242	351,677,205	71	80,759,399	-	-	-	-	-
2016	483,857,786	1,247	356,311,169	73	85,481,187	-	-	-	-	-
2017	501,826,924	1,255	368,557,883	78	88,402,308	-	-	-	-	-
2018	537,627,140	1,259	377,938,665	87	112,029,050	-	-	-	-	-
2019	598,359,403	1,288	414,322,365	90	126,644,309	-	-	-	-	-

항 공 기 Aircraft		입목죽 Standing tree & Bamboo		공 작 물 Construct		기 타 Other		연 별 Year
대 Vehicle	평가액 Value	주 Tree	평가액 Value	점 Pieces	평가액 Value	수량(건) Quantity	평가액 Value	
-	-	134	51,212,335	2,299	238,545,240	118	488,791	2015
-	-	546	453,416	4,264	41,119,073	129	492,941	2016
-	-	546	453,416	4,514	43,912,210	128	501,107	2017
-	-	547	471,216	4,865	46,742,102	128	446,107	2018
-	-	547	471,216	5,235	56,295,406	129	626,107	2019

자료 : 재무담당관

Source : Finance Division



공공행정 및 사법

PUBLIC ADMINISTRATION AND JUSTICE

1. 공무원 총괄

Summary of Government Employees

단위 : 명

Unit : person

연 별 Year	계 Total	정무직 Political appointees	일 반 직 General								별정직 Appointees	기능직 Technicians
			소 계 Total	3급 3th garde	4급 4th garde	5급 5th garde	6급 6th garde	7급 7th garde	8급 8th garde	9급 9th garde		
2015	721	1	719	1	5	44	172	207	222	68	1	—
2016	730	1	728	1	5	44	182	210	221	65	1	—
2017	747	1	745	1	5	45	186	215	226	67	1	—
2018	764	1	762	1	5	45	190	220	231	70	1	—
2019	787	1	784	1	5	47	196	226	238	71	2	
구 Gu	488	1	485	1	3	22	140	148	144	27	2	
보 건 소 Public Health Center	49		49		1	4	8	13	20	3		
도 서 관 Library	21		21			1	3	4	8	5		
사 업 소 Affiliated agencies	14		14			1	3	5	4	1		
동행정복지센터 Dong Community service center	197		197			17	37	51	57	35		
의회사무국 Bureau of National Assembly	18		18		1	2	5	5	5			

자료 : 기획담당관

Source : Planning Division

2. 구 공무원

Government Employees of Gu

단위 : 명

Unit : person

연별 및 실과별 Year & Office Department	계 Total	정무직 Political appoint ees	일 반 직 General									별정직 Appoint ees	기능직 Technic ians
			소계 Total	3급 3th garde	4급 4th garde	5급 5th garde	6급 6th garde	7급 7th garde	8급 8th garde	9급 9th garde			
2015	468	1	466	1	3	20	142	132	147	21	1	—	
2016	468	1	466	1	3	20	140	135	142	21	1	—	
2017	467	1	465	1	3	20	139	138	140	24	1	—	
2018	478	1	476	1	3	20	139	142	144	27	1	—	
2019	488	1	485	1	3	22	140	148	144	27	2		
기 획 조 정 실 Planning and Coordination	24		24			1	9	7	7				
소 통 감 사 담 당 관 Communication and Audit	17		17			1	6	6	4				
총 무 과 General Affairs Division	29	1	26	1	1	1	7	6	8	2	2		
재 무 과 Financial Affairs Division	26		26			1	8	7	9	1			
세 무 1 과 Tax Affairs Division1	22		22			1	8	7	6				
세 무 2 과 Tax Affairs Division2	26		26			1	10	7	5	3			
문 화 체 육 과 Culture & Sports Division	13		13			1	6	4	1	1			
민 원 여 권 과 Civil Service & Passport Division	21		21			1	6	5	8	1			
평 생 교 육 과 Lifelong Education Division	15		15			1	4	4	5	1			
주 민 지 원 과 Resident Support Division	23		23		1	1	6	7	6	2			
주 민 복 지 과 Resident welfare Division	21		21			1	6	8	6				
생 활 보 장 과 Living Security Division	29		29			1	6	13	6	3			
환 경 위 생 과 Environment & Sanitation Division	21		21			1	4	11	5				
청 소 행 정 과 Cleaning Management Division	24		24			1	7	8	8				
일 자 리 경 제 과 Employment&Economic Division	18		18			1	6	6	5				
공 원 녹 지 과 Park & Greenery Division	14		14			1	4	5	4				
안 전 총 괄 과 General Safety Division	29		29		1	1	6	7	11	3			
교 통 행 정 과 Transportation Division	28		28			1	8	7	9	3			
도 시 재 생 과 Urban Regeneration Division	14		14			1	4	4	4	1			
건 설 과 Construction Division	26		26			1	7	7	10	1			
건 축 과 Architecture Division	26		26			1	6	6	9	4			
토 지 관 리 과 Public Works Division	22		22			1	6	6	8	1			

자료 : 기획담당관

Source : Planning Division

3. 동 공무원 Government Employees of Dong

단위 : 명

Unit : Person

동 별 Dong	계 Total	일 반 직 General						별정직 Appointees	기능직 Technicians
		소계 Total	5급 5th garde	6급 6th garde	7급 7th garde	8급 8th garde	9급 9th garde		
2015	169	169	17	17	51	49	35	—	—
2016	176	176	17	26	51	50	32	—	—
2017	184	184	17	30	51	54	32	—	—
2018	189	189	17	33	51	54	34	—	—
2019	197	197	17	37	51	57	35		
대 연 1 동 Daeyeon1-dong	13	13	1	3	3	3	3		
대 연 3 동 Daeyeon3-dong	15	15	1	3	4	4	3		
대 연 4 동 Daeyeon4-dong	11	11	1	2	3	3	2		
대 연 5 동 Daeyeon5-dong	11	11	1	2	4	3	1		
대 연 6 동 Daeyeon6-dong	11	11	1	2	2	3	3		
용 호 1 동 Yongho1-dong	17	17	1	2	5	6	3		
용 호 2 동 Yongho2-dong	12	12	1	3	3	2	3		
용 호 3 동 Yongho3-dong	12	12	1	2	3	3	3		
용 호 4 동 Yongho4-dong	9	9	1	2	2	4			
용 당 동 Yongdang-dong	9	9	1	2	2	3	1		
감 만 1 동 Gamman1-dong	11	11	1	2	3	3	2		
감 만 2 동 Gamman2-dong	9	9	1	2	2	3	1		
우 암 동 Uam1-dong	13	13	1	2	3	5	2		
문 현 1 동 Munhyeon1-dong	12	12	1	2	3	4	2		
문 현 2 동 Munhyeon2-dong	10	10	1	2	3	2	2		
문 현 3 동 Munhyeon3-dong	11	11	1	2	3	3	2		
문 현 4 동 Munhyeon4-dong	11	11	1	2	3	3	2		

자료 : 기획담당관

Source : Planning Division

4. 경찰 공무원 Police Officials

단위 : 명

Unit : person

연 별 Year	합계 Total	경찰청 소속 Belong to national police agency				해양경찰청 소속 Belong to korea coast guard			
		계 Sub-total	지방경찰청 Provincial police agency	경찰서 Police station	지구대 파출소 Police office	계 Sub-total	지방해양경찰청 Regional headquarters Korea coast guard	해양 경찰서 Regional coast guard	파출소, 출장소 등 Coast guard sub-station
2015		765		336	429				
2016		760	—	341	419				
2017	756	756	—	342	414	—	—	—	—
2018	623	623	—	336	287	—	—	—	—
2019	596	596	—	335	261	—	—	—	—

자료 : 부산지방경찰청, 부산해양경찰서

Source : Busan Metropolitan Police Agency, Busan Maritime Police Station

주 : 정원기준(경찰관 정원, 일반기능직 제외)

5. 소방 공무원 Fire-fighting Officials

단위 : 명

Unit : person

연 별 Year	소 방 직 Fire-fighting positions											일반직	기 타 직	전문 직	의용소방대 Volunteer firemen		여성 의용 소방대원 Woman Volunteer firemen	
	계 ¹⁾	소방 정감 Fire mar- shal	소방감 Deputy fire marshal	소방 준감 (신규)	소방정 Fire chief	소방령 Assistant Fire chief	소방경 Fire Captain	소방위 Fire Lieuten- ant	소방장 Fire Senior Serg-e ant	소방교 Senior fire fighte	소방사 Fire Fighter				대수	인원수	대수	인원수
	Total														Numer	Persons	Numer	Persons
2015	94	—	—	—	—	—	3	14	29	28	20	—	—	—	4	65	4	67
2016	103	—	—	—	—	—	4	20	27	23	29	—	—	—	4	82	4	83
2017	102	—	—	—	—	—	4	19	27	23	29	—	—	—	4	82	4	83
2018	110	—	—	—	—	—	4	26	29	23	28	—	—	—	4	—	4	—
2019	260	—	—	—	1	4	16	17	31	73	118	—	—	—	4	—	4	—

자료 : 남부소방서

Source : Nambu fire station

주 : 1) 의용소방대원 제외

Note : 1) Excluding Volunteer firemen

6. 소방장비(신서식)

Fire-Fighting Equipment

단위 : 대, 개소

Unit : vehicle, place

연 별 Year	합 계 Total	특 수 소 방 차 Special fire vehicle													
		고 가 차 Aerial ladder truck							굴 절 차 Aerial ladder platform						방수탑차 Drainage truck
		소계 sub total	55m	52m	50m	46m	40m	32m	소계 sub total	45m	41m	35m	27m	18.5m	22m
2018	41	1	-	1 (53m)	-	-	-	-	1	-	-	-	1	-	-
2019	41	1	-	1 (53m)	-	-	-	-	1	-	-	-	1	-	-

특 수 소 방 차 Special fire vehicle															연 별 Year
물탱크차 Watertanktruck	구급차 Ambulance			지휘차 Fire command vehicle	재난지원차 Disaster support car	홍보차 Publicity car	점검차 Inspection car	순찰차 Patrol car	화재조사차 Fireinquiry car	굴삭기 Excavator	견인차 Wrecker	미분무가스소방차 Atomized gas fire trucks	기타 (이동체형, 이동정비) Others		
	소계 subtotal	승합형 Bus	화물형 Truck												
5	7	7	—	1	3	—	1	1	1	—	—	—	3	2018	
5	7	7		1	3		1	1	1				3	2019	

연 별 Year	특 수 소 방 차 Special fire vehicle													
	화확차 Chemical truck				배연차 Exhaust truck	구조공작차 Rescue vehicle	제독차 Detoxication	화생방차 Chemical truck	조명차·조연차 Flood-light truck	구조버스 Rescue bus	펌프차 Pumper			
	소계 sub-total	내폭 Inplosion	고성능 High Powered	일반 General							소계 sub-total	대형 Large size	중형 Middle size	소형 Small size
2018	1	-	-	1	2	1	-	-	-	1	7	-	6	1
2019	1	-	-	1	2	1	-	-	-	1	7	-	6	1

행 정 차 Official duty car					기 타 Others				연 별 Year	
유조차 Oil Tank car	행정차 Passenger car			교육용차 Educational car	이륜차 Two wheeled vehicle	트레일러 Trailer	헬기 Fire helicopter	소방구조정 Fire Rescue ship		
	승용차 Passenger car	승합차 Bus	화물차 Truck							
—	1	—	1	—	—	3	—	—	2018	
1 1 3										2019

자료 : 남부소방서

Source : Nambu fire station

7. 관내 관공서 및 주요기관

Number of Government & Public Offices, Major Agencies

단위 : 개소

Unit : place

연별 및 동별 Year & Dong	계 Total	지 방 행 정 관 서 Local administration office								경 찰 Police		
		사구 Si-Gu	동 Dong	직속기관 Direct agencies		출 장 소 Branch offices		사 업 소 Agency		경찰청 Police Agency	경찰서 Police Office	순찰지구대· 파출소 Prtol div.: police stand
				시 Si	구 Gu	시 Si	구 Gu	시 Si	구 Gu			
2015	65	1	17	—	1	1	—	2	2	—	1	13
2016	73	1	17	—	1	1	1	2	2	—	1	14
2017	73	1	17	—	1	—	1	2	2	—	1	13
2018	76	1	17	—	1	—	1	2	1	—	1	12
2019	76	1	17	—	1	—	1	2	1	—	1	13
대 연 1 동 Daeyeon1-dong	2		1									1
대 연 3 동 Daeyeon3-dong	7		1					1			1	1
대 연 4 동 Daeyeon4-dong	7		1					1				1
대 연 5 동 Daeyeon5-dong	6		1									1
대 연 6 동 Daeyeon6-dong	5	1	1		1							
용 호 1 동 Yongho1-dong	10		1				1					1
용 호 2 동 Yongho2-dong	7		1									1
용 호 3 동 Yongho3-dong	5		1									
용 호 4 동 Yongho4-dong	3		1						1			
용 당 동 Yongdang-dong	7		1									1
감 만 1 동 Gamman1-dong	5		1									1
감 만 2 동 Gamman2-dong	2		1									
우 암 동 Uam1-dong	5		1									1
문 현 1 동 Munhyeon1-dong	1		1									1
문 현 2 동 Munhyeon2-dong	2		1									1
문 현 3 동 Munhyeon3-dong	4		1									1
문 현 4 동 Munhyeon4-dong	4		1									1

자료 : 각 동

Source : Dong

7. 관내 관공서 및 주요기관(계속)

Number of Government & Public Offices, Major Agencies(Cont'd)

단위 : 개소

Unit : place

소 방 관 서 Fire protection			법 원 · 검 찰 관 서 court and Prosecutor's office				보훈청 Patriots & Veterans office	교육청 Education office	우체국 관서 ¹⁾ Post office	세무서 Tax office	연별 및 동별 Year & Dong
소방본부 Fire Department	소방서 Fire station	119 안전센터 Fire station Branch	법 원 (지원) court	등기소 Registry office	검찰청 (지청) Prosecu- tor's	교도소 Prison					
-	-	3	-	-	-	-	-	1	9	-	2015
-	-	3	-	-	-	-	-	1	6	-	2016
-	-	3	-	-	-	-	-	1	6	-	2017
-	-	3	-	-	-	-	-	1	6	-	2018
-	-	3	-	-	-	-	-	1	6	-	2019
											대 연 1 동 Daeyeon1-dong
											대 연 3 동 Daeyeon3-dong
									1		대 연 4 동 Daeyeon4-dong
		1							1		대 연 5 동 Daeyeon5-dong
								1			대 연 6 동 Daeyeon6-dong
									1		용 호 1 동 Yongho1-dong
											용 호 2 동 Yongho2-dong
									1		용 호 3 동 Yongho3-dong
											용 호 4 동 Yongho4-dong
		1									용 당 동 Yongdang-dong
		1							1		감 만 1 동 Gamman1-dong
											감 만 2 동 Gamman2-dong
											우 암 동 Uam1-dong
											문 현 1 동 Munhyeon1-dong
											문 현 2 동 Munhyeon2-dong
											문 현 3 동 Munhyeon3-dong
									1		문 현 4 동 Munhyeon4-dong

자료 : 각 동

Source : Dong

주 : 1) 우체국은 일반국, 분국, 별정국, 군사우체국, 분실포함 (우편취급소 제외)

7. 관내 관공서 및 주요기관(계속)

Number of Government & Public Offices, Major Agencies(Cont'd)

단위 : 개소

Unit : place

국립농산물 품질관리원 Agricultural products inspection center	기타중앙 직속기관 Others directly attached	전화국 Telephone office	방송사 Broad- casting station	신문사 Newspaper Company	한국농촌 공사 Korea agricultural & rural infrastructure corporation	협 동 조 합 Cooperative						연별 및 동별 Year & Dong
						농 업 Agriculture	원 예 Horticulture	축 산 Livestock	수산업 Fishery	산 림 Forest	기타 ²⁾ Others	
-	4	-	1	-	-	6	-	-	2	-	3	2015
-	4	-	1	-	-	11	-	-	3	-	6	2016
-	4	-	1	-	-	11	-	-	3	-	6	2017
-	3	-	1	-	-	8	-	-	2	-	17	2018
-	3	-	1	-	-	8	-	-	2	-	17	2019
			1			2			1			대 연 1 동 Daeyeon1-dong
						1					1	대 연 3 동 Daeyeon3-dong
						1					1	대 연 4 동 Daeyeon4-dong
											1	대 연 5 동 Daeyeon5-dong
											1	대 연 6 동 Daeyeon6-dong
						1			1		3	용 호 1 동 Yongho1-dong
											2	용 호 2 동 Yongho2-dong
						1					1	용 호 3 동 Yongho3-dong
						1						용 호 4 동 Yongho4-dong
	2										2	용 당 동 Yongdang-dong
											1	감 만 1 동 Gamman1-dong
											1	감 만 2 동 Gamman2-dong
	1										2	우 암 동 Uam1-dong
												문 현 1 동 Munhyeon1-dong
												문 현 2 동 Munhyeon2-dong
						1					1	문 현 3 동 Munhyeon3-dong
											1	문 현 4 동 Munhyeon4-dong

자료 : 각 동

Source : Dong

주 : 2) 기타협동조합에는 신협, 생협 포함

8. 민원서류 처리

Handling of Civil Request Documents

단위 : 건

Unit : case

연 별 Year	계 Total	인가·허가 Sanction/ Permission	특허·면허 Patent/ license	승인·지정 Approval/ Designation	신고·등록 Notification/ Registration	시험·검사 Test/ Inspection	확인·증명/교부 Confirmation · Certification /Delivery	고충민원 Complaint filing	기 타1) Others
2015	346,981	2,421	309	1,951	17,023	818	304,752	...	19,707
2016	296,661	2,181	377	1,445	15,346	823	257,769	434	18,286
2017	329,668	2,375	382	1,446	16,580	645	289,564	457	18,219
2018	376,274	2,892	364	2,356	18,045	478	324,709	598	26,832
2019	436,681	3,051	521	1,926	21,858	114	384,075	792	24,344
기 획 조 정 실 Planning and Coordination	7							6	1
소 통 감 사 담 당 관 Communication and Audit	19							18	1
총 무 과 General Affairs Division	61	15			4		32	3	7
재 무 과 Financial Affairs Division	86	6				69		7	4
세 무 1 과 Tax Affairs Division1	201						189	12	
세 무 2 과 Tax Affairs Division2	3,560						3,559	1	
문 화 체 육 과 Culture & Sports Division	297	6			251		1	7	32
민 원 여 권 과 Civil Service&Passport Division	206,585		120		1		206,385	5	74
평 생 교 육 과 Lifelong Education Division	9	1							8
주 민 지 원 과 Resident Support Division	1,524			13	23			7	1,481
주 민 복 지 과 Resident welfare Division	10,841	97		1	196		961	3	9,583
생 활 보 장 과 Living Security Division	9,153			1,428	1		26	12	7,686
환 경 위 생 과 Environment & Sanitation Division	3,445	7	13	13	3,064		40	43	265

자료 : 민원여권과

Source : Civil Service and Passport Division

주 : 1) 기타 : 제도 개선 건의, 질의, 진정 등
2) 2017년부터 추가

8. 민원서류 처리(계속)

Handling of Civil Request Documents

단위 : 건

Unit : case

연 별 Year	계 Total	인가·허가 Sanction/ Permission	특허·면허 Patent/ license	승인·지정 Approval/ Designation	신고·등록 Notification/ Registration	시험·검사 Test/ Inspection	확인·증명/교부 Confirmation · Certification /Delivery	고충민원 Complaint filing	기 타 ¹⁾ Others
2015	346,981	2,421	309	1,951	17,023	818	304,752	...	19,707
2016	296,661	2,181	377	1,445	15,346	823	257,769	434	18,286
2017	329,668	2,375	382	1,446	16,580	645	289,564	457	18,219
2018	376,274	2,892	364	2,356	18,045	478	324,709	598	26,832
2019	436,681	3,051	521	1,926	21,858	114	384,075	792	24,344
청 소 행 정 과 Cleaning Management Division	1,421	12		3	854	12	31	15	494
일 자 리 경 제 과 Employment&Economic Division	6,566	17		97	6,288		125	10	29
공 원 녹 지 과 Park & Greenery Division	69	34		10	2			13	10
안 전 총 괄 과 General Safety Division	888	832			23		14	12	7
교 통 행 정 과 Transportation Division	6,854	324		4	4,657		1,747	22	100
도 시 재 생 과 Urban Regeneration Division	2,452	576			1,871		2	3	
건 설 과 Construction Division	3,174	840	388	2	260		65	30	1,589
건 축 과 Architecture Division	176,754	281		226	3,239	33	170,829	541	1,605
토 지 관 리 과 Public Works Division	2,280	2		129	1,124		68	12	945
보 건 소 Public Health Center	422						1		421
도 서 관 Library	1							1	
시 설 관 리 사 업 소 Facility Management Center	12	1						9	2

자료 : 민원여권과

Source : Civil Service and Passport Division

주 : 1) 기타 : 제도 개선 건의, 질의·진정 등

2) 2017년부터 추가

9. 여권발급

Passport Issues

단위 : 명

Unit : person

연 별 및 월 별 Year & Month	합계 Total	성별 By gender		목적별 By purpose				기간별 By period				연령별 By age-group					
		남 Male	여 Female	관 용 Official	거 주 Residen- tial	일 반 General	여 행 증 명 Travel certifi- cation	1년 단수 One year (single)	5년미만 복수 Upder 5year (multiple)	5 년 복 수 5year (multiple)	10년 복 수 10year (multiple)	20세 이하 Under 20 years old	21 ~ 30 세	31 ~ 40 세	41 ~ 50 세	51 ~ 60 세	61세 이상 61 years old
2015	21,856	10,288	11,568	52	-	21,804	-	1,087	550	4,649	15,562	6,256	5,193	2,347	2,638	2,919	2,503
2016	24,845	11,776	13,069	43	-	24,802	-	588	529	5,352	18,354	6,879	5,497	2,708	3,234	3,423	3,104
2017	89,648	44,640	45,008	136	-	0	-	156	1,003	18,800	67,528	23,272	14,724	10,572	12,044	12,836	16,200
2018	44,824	22,320	22,504	68	-	0	-	78	35	9,400	33,764	11,636	7,362	5,286	6,022	6,418	8,100
2019	22,412	11,160	11,252	34	22,378	-	307	39	484	4,700	16,882	5,818	3,681	2,643	3,011	3,209	4,050
1월	2,724	1,421	1,303	6	2,718	-	47	8	89	600	1,980	806	496	260	339	386	437
2월	1,984	983	1,001	2	1,982	-	31	3	45	381	1,524	482	277	217	248	310	450
3월	1,963	953	1,010	3	1,960	-	27	2	35	370	1,529	426	272	255	277	306	427
4월	1,927	955	972	7	1,920	-	19	2	47	377	1,482	445	290	223	291	293	385
5월	2,223	1,108	1,115	3	2,220	-	26	5	50	450	1,692	558	400	301	301	296	367
6월	1,896	932	964	2	1,894	-	29	5	59	429	1,374	543	401	211	233	240	268
7월	2,033	1,031	1,002	3	2,030	-	27	6	31	443	1,526	540	419	250	258	259	307
8월	1,473	741	732	-	1,473	-	16	2	25	306	1,124	346	255	216	182	212	262
9월	1,270	647	623	1	1,269	-	22	2	15	217	1,014	246	167	182	192	203	280
10월	1,625	766	859	1	1,624	-	15	1	22	344	1,243	402	219	193	222	259	330
11월	1,552	753	799	3	1,549	-	21	-	33	353	1,145	459	238	154	205	233	263
12월	1,742	870	872	3	1,739	-	27	3	33	430	1,249	565	247	181	263	212	274

자료 : 민원여권과

Source : Civil Service and Passport Division

10. 행정사, 부동산중개업

Administrative Scriveners, Real Estate Agency

단위 : 개소

Unit : place

연별 및 동별 Year & Dong	행 정 사 Administrative scriveners	부 동 산 중 개 업 Real estate agency			
		계 Total	법 인 Corporation	공인중개사 Certified agents	중 개 인 Agents
2015	17	437	2	419	16
2016	17	459	2	444	13
2017	15	478	3	465	10
2018	17	496	3	485	8
2019	18	436	2	426	8
대 연 1 동 Daeyeon1-dong	4			46	1
대 연 3 동 Daeyeon3-dong	4		2	96	
대 연 4 동 Daeyeon4-dong	1			22	
대 연 5 동 Daeyeon5-dong	1			33	2
대 연 6 동 Daeyeon6-dong	1			30	
용 호 1 동 Yongho1-dong	2			55	
용 호 2 동 Yongho2-dong	1			24	1
용 호 3 동 Yongho3-dong	1			13	1
용 호 4 동 Yongho4-dong				10	
용 당 동 Yongdang-dong	1			11	
감 만 1 동 Gamman1-dong				20	
감 만 2 동 Gamman2-dong				3	
우 암 동 Uam-dong				16	1
문 현 1 동 Munhyeon1-dong				10	
문 현 2 동 Munhyeon2-dong				10	1
문 현 3 동 Munhyeon3-dong	1			17	1
문 현 4 동 Munhyeon4-dong	1			10	

자료 : 행정지원과, 토지정보과

Source : Administrative Support Division, Land Information Division

11. 민방위대 편성 Civil Defence Corps

단위 : 명

Unit : person

연별 및 동별 Year & Dong	계 (Total)				지 역 대 (통) Civil Defence corps of thong			
	대 수 Corps	대원수 (Number of unit members)			대 수 Corps	대원수 (Number of unit members)		
		계 Total	의 무 Duty	지 원 Volunteer		계 Total	의 무 Duty	지 원 Volunteer
2015	394	18,345	18,345	—	357	16,910	16,910	—
2016	389	17,479	17,476	3	353	16,069	16,069	—
2017	385	16,656	16,656	—	350	15,381	15,381	—
2018	394	16,226	16,218	8	360	14,981	14,981	—
2019	395	16,077	16,070	7	360	14,836	14,836	—
대 연 1 동 Daeyeon1-dong	32	1,012	1,012		31	1,008	1008	
대 연 3 동 Daeyeon3-dong	35	1,980	1,979	1	31	1,913	1913	
대 연 4 동 Daeyeon4-dong	21	828	828		20	822	822	
대 연 5 동 Daeyeon5-dong	19	1,006	1,006		18	996	996	
대 연 6 동 Daeyeon6-dong	18	1,084	1,084		16	1,009	1009	
용 호 1 동 Yongho1-dong	43	1,840	1,840		42	1,840	1840	
용 호 2 동 Yongho2-dong	21	826	826		20	824	824	
용 호 3 동 Yongho3-dong	22	652	652		21	651	651	
용 호 4 동 Yongho4-dong	16	593	593		14	551	551	
용 당 동 Yongdang-dong	17	480	480		13	383	383	
감 만 1 동 Gamman1-dong	27	1,157	1,156	1	25	827	827	
감 만 2 동 Gamman2-dong	15	407	407		14	407	407	
우 암 동 Uam-dong	27	734	734		26	734	734	
문 현 1 동 Munhyeon1-dong	20	775	775		19	772	772	
문 현 2 동 Munhyeon2-dong	24	1,162	1,157	5	15	674	674	
문 현 3 동 Munhyeon3-dong	20	890	890		19	888	888	
문 현 4 동 Munhyeon4-dong	17	561	561		16	537	537	
기 술 지 원 대 Technical Corps	1	90	90					

자료 : 안전총괄과

Source : General Safety Division

11. 민방위대 편성(계속)

Civil Defence Corps(Cont'd)

단위 : 명

Unit : person

구기술지원대 (Technical support corps)				직 장 대 (Civil defence corps of office)				연별 및 동별 Year & Dong
대 수 Corps	대원수 (Number of unit members)			대 수 Corps	대원수 (Number of unit members)			
	계 Total	의 무 Duty	지 원 Volunteer		계 Total	의 무 Duty	지 원 Volunteer	
1	74	74	—	36	1,361	1,361	—	2015
1	75	75	—	35	1,335	1,332	3	2016
1	111	111	—	34	1,164	1,164	—	2017
1	93	93		34	1,152	1,144	8	2018
1	90	90		34	1,151	1,144	7	2019
				1	4	4		대 연 1 동 Daeyeon1-dong
				4	67	66	1	대 연 3 동 Daeyeon3-dong
				1	6	6		대 연 4 동 Daeyeon4-dong
				1	10	10		대 연 5 동 Daeyeon5-dong
				2	75	75		대 연 6 동 Daeyeon6-dong
				1				용 호 1 동 Yongho1-dong
				1	2	2		용 호 2 동 Yongho2-dong
				1	1	1		용 호 3 동 Yongho3-dong
				2	42	42		용 호 4 동 Yongho4-dong
				4	97	97		용 당 동 Yongdang-dong
				2	330	329	1	감 만 1 동 Gamman1-dong
				1				감 만 2 동 Gamman2-dong
				1				우 암 동 Uam-dong
				1	3	3		문 현 1 동 Munhyeon1-dong
				9	488	483	5	문 현 2 동 Munhyeon2-dong
				1	2	2		문 현 3 동 Munhyeon3-dong
				1	24	24		문 현 4 동 Munhyeon4-dong
1	90	90						기 술 지 원 대 Technical Corps

자료 : 안전총괄과

Source : General Safety Division

12. 교통사고 발생

Traffic Accidents

단위 : 건, 명

Unit : case, person

연 별 Year	사 고(건) Number of cases	사 망(명) Killed	부 상(명) Injured	사고유형별 교통사고 건수 By type of traffic accident			
				차 대 사람 Vehicle against person	차 대 차 Vehicle against vehicle	차 량 단 독 Vehicle independently	철도건널목 Railway crossing
2015	1,448	17	1,963	452	941	55	—
2016	1,346	18	1,813	408	900	38	—
2017	1,394	9	1,832	373	941	56	24
2018	1,339	11	1,820	392	909	38	—
2019	901	5	1175	267	605	29	—

자 동 차 종 류 별 By kind of vehicles						연 별 Year
승 용 차 Passenger car	버 스 Bus	화 물 Truck	특 수 Special car	이 료 차 Motorcycle	기 타 Others	
989	72	130	—	226	31	2015
919	76	119	—	142	90	2016
940	82	130	22	103	117	2017
916	71	120	—	157	75	2018
589	52	90	27	103	40	2019

자료 : 남부경찰서

Source : Nambu police office

13. 장소별 화재발생

Fire Incidents by Place

단위 : 건

Unit : case

연 별 Year	계 Total	주 거 Housing			비 주 거 Non-Housing					
		단독주택 Detached dwelling	공동주택 Apartment House	기타주택 Other Housing	학교 Schools	일반업무 General Business	판매시설 Sales Facilities	숙박시설 Hotel, INNS	종교시설 Religious Facilities	의료시설 Medical Facilities
2015	175	18	52	—	—	6	7	—	—	2
2016	197	27	46	—	3	5	7	1	1	5
2017	224	36	50	—	3	6	1	4	—	—
2018	214	32	52	2	4	9	4	2	0	1
2019	239	46	77	—	1	10	8	2	2	1

비 주 거 Non-Housing						위험물 (가스, 제조소 등) Dangerous (gas, manufacturing etc)	운송 (차량, 철도 등) Transportation (car, train etc)	임야 Land	기타 Others	연 별 Year
공장 및 창고 Factory, Warehouse	작업장 Workshop	위락오락 시설 Amusement Entertainment	음식점 Restaurants	일반서비스 시설 General Service Facilities	기타 ²⁾ Others					
2	—	3	29	8	4	10	15	—	19	2015
2	—	2	29	11	15	—	11	—	32	2016
4	3	5	26	8	10	—	22	1	45	2017
0	1	2	22	9	23	1	21	2	27	2018
2	1	3	30	7	5	—	21	1	22	2019

자료 : 소방재난본부

Source : Fire Safety Dept

주 : 1) 국가화재분류체계(2007.1)변경, 쓰레기소각, 음식물조리, 빨래삶기, 전기 스파크 등
오인처리를 화재에 포함

2) 연구·학원, 운동시설, 자동차시설, 기타 비주거 시설

14. 풍 수 해 발 생

Damage from Storms and Floods

단위 : 명, ha, 천원

Unit : person, ha, thousand won

연별 및 동별 Year & Dong	사망 및 실종 Dead and missing	이재민 Refugees	침수면적 Flooded area	피 해 액 Amount of damage					
				계 Total	건 물 Building	선 박 Vessels	농경지 Farming land	공공시설 Public facilities	기 타 Others
2015	—	—	—	—	—	—	—	—	—
2016	—	—	—	2,608,560	—	—	—	2,608,560	—
2017	—	—	—	15,395	10,200	—	—	5,195	—
2018	—	—	—	1,426,900	900	—	—	1,426,000	—
2019	—	—	—	—	—	—	—	—	—
대 연 1 동 Daeyeon1-dong									
대 연 3 동 Daeyeon3-dong									
대 연 4 동 Daeyeon4-dong									
대 연 5 동 Daeyeon5-dong									
대 연 6 동 Daeyeon6-dong									
용 호 1 동 Yongho1-dong									
용 호 2 동 Yongho2-dong									
용 호 3 동 Yongho3-dong									
용 호 4 동 Yongho4-dong									
용 당 동 Yongdang-dong									
감 만 1 동 Gamman1-dong									
감 만 2 동 Gamman2-dong									
우 암 동 Uam-dong									
문 현 1 동 Munhyeon1-dong									
문 현 2 동 Munhyeon2-dong									
문 현 3 동 Munhyeon3-dong									
문 현 4 동 Munhyeon4-dong									

자료 : 안전총괄과

Source : General Safety Division

주 : 소방방재청 NDMS 전산시스템 입력 자료임

15. 불법 주·정차 단속

Management of Unlawful Parking and Stoppage

단위 : 건, 천원

Unit : case, thousand won

연 별 Year	불 법 차 량 단 속 Management of Unlawful				과 태 료 부 과 Imposition		부 과 제 외 Excluding Imposition
	계 Total	구 Gu	동 Dong	경 찰 Police	건 수 Number	금 액 Value	
2015	67,351	67,337	—	14	64,376	2,348,741	1,961
2016	68,065	68,041	—	24	64,132	2,342,759	2,083
2017	62,463	62,447	—	16	58,457	2,137,168	2,581
2018	56,914	56,905	—	9	54,235	1,975,977	1,756
2019	41,756	41,755	—	1	40,329	1,466,136	1,164
1월	4,159	4,159			3,894	141,999	126
2월	3,012	3,012			3,093	112,085	79
3월	3,980	3,980			3,784	136,429	114
4월	4,037	4,037			3,580	126,824	101
5월	4,055	4,055			3,714	133,335	125
6월	2,855	2,855			3,258	118,274	68
7월	3,481	3,481			3,861	140,974	89
8월	3,421	3,421			3,007	111,168	83
9월	2,637	2,637			3,055	113,027	95
10월	2,984	2,983		1	2,726	101,710	111
11월	3,429	3,429			2,955	107,612	79
12월	3,706	3,706			3,402	122,699	94

자료 : 교통행정과

Source : Transportation Management Division



구의회 활동

ACTIVITY OF GU-ASSEMBLY

1. 의 원 정 수

Number of Assemblymen

단위 : 명

Unit : person

연별 및 동별 Year & Dong	의원정수 Number of assemblymen	1선거구당 Per 1 electoral district		
		1명 1 person	2명 2 person	3명 3 person
2015	15	—	5	1
2016	15	—	5	1
2017	15	—	5	1
2018	14	—	6	—
2019	14	—	6	—

자료 : 남구 의회사무국

Source : Nam-gu District Council Affairs bureau

주 : 대연1·4·6동 2명, 대연3·5동 2명, 용호1동 2명, 용호2·3·4동 2명,
용당·감만·우암동 2명, 문현동 2명, 비례대표 2명

2. 본회의 운영

Operation of Plenary Session

단위 : 건

Unit : case

연 별 및 회기별 Year & Session	소집회수 Number of summons	회기일수 Days of session	본회의 days of general meeting	의 안 처 리 Bill handling					청 원 Petition	구정질문 Question	총회의 Hours of meeting	1일평균 시간 Average hours per 1day meeting
				계 total	원안가결 Passing a bill as drafted	수정가결 Passing a bill as amended	부 결 Rejection	철회 With drawal				
2015	9	81	20	78	68	10	—	—	—	3	—	—
2016	10	81	35	69	63	5	1	—	—	2	—	—
2017	9	81	19	68	62	5	—	1	—	—	—	—
2018	8	95	26	69	62	2		5		2	—	—
2019	13	94	27	110	87	7	10	6	—	—	—	—
정례회 General				22	17	4		1				
임시회 Temporary				88	70	3	10	5				

자료 : 남구 의회사무국

Source : Nam-gu District Council Affairs bureau

3. 구 정 질 문

Questions for the Administration

단위 : 건

Unit : case

연별 및 회기별 Year & Session	계 Total	기 획 총 무 Planning general affairs	재 경 제 Finance economy	보 사 복 지 Health and social affairs welfare	도 시 교 통 City transportation	환 경 생 위 Environment Housing	건 주 설 택 Construction Housing	문 화 체 육 Culture physical education	기 타 Others
2015	3	2	-	-	1	-	-	-	-
2016	2	-	-	-	-	-	2	-	-
2017	-	-	-	-	-	-	-	-	-
2018	2	2	-	-	-	-	-	-	-
2019	1	1	-	-	-	-	-	-	-
정례회 General									
임시회 Temporary	1								

자료 : 남구 의회사무국

Source : Nam-gu District Council Affairs bureau

4. 의 안 처 리

Bill Handling

단위 : 건

Unit : case

연별 및 의안별 Year & Bill		접 수 Receipt	처 리 Management							미 처 리 Unsettled
			계 Total	가 결		부 결 Rejection	폐 기 Abrogatio n	계 류 Pending	철회 Withdrawal	
				원 안 Draft	수 정 Amend					
2015		80	80	68	10	—	—	2	—	—
2016		76	76	68	5	2	—	1	—	—
2017		69	69	62	5	—	—	1	1	—
2018		74	74	62	2	—	2	3	5	—
2019		116	110	85	7	10	—	2	6	9
예산안 Budget Bill		4	4		4					
결산안 Balance Bill		1	1	1						
조 례 Ordin- ance	소 계 Sub Total	66	66	59	3			1	3	
	의 원 발 의 Assembly Suggestion	34	34	32	1				1	
	구 청 제 출 Introduction into ward office	32	32	27	2			1	2	
승인동의안 Approval Consent Bill		16	19	14		3		1	1	
운용계획안 Use Plan Bill		2	2	2						
건의안 Proposal Bill										
규칙안 Rule Bill		3	3	3						
결의안 Decision Bill		22	13	4		7			2	9
중요의안 Important Bill										
청원 Petition										
기타 Others		2	2	2						
재의안 Reconsideration										

자료 : 남구 의회사무국

Source : Nam-gu District Council Affairs bureau



부록

APPENDIX

1. 도서(島嶼)현황

Status of Islands

도 서 명	위 치 (번지)	면 적 (㎡)	지 적 공 부 등 록 일 자	유 인	무 인
흑석도(방패섬)	용호동 936	2,166	1978. 5. 31	—	○
흑석도(솔 섬)	용호동 937	5,505	1978. 5. 31	—	○
오륙도(수리섬)	용호동 938	5,313	1978. 5. 31	—	○
오륙도(송곳섬)	용호동 939	2,073	1978. 5. 31	—	○
오륙도(굴 섬)	용호동 940	9,716	1978. 5. 31	—	○
오륙도(등대섬)	용호동 941	3,416	1978. 5. 31	—	○
나 암(거무섬)	용호동 942	2,728	1978. 5. 31	—	○

자료 : 토지정보과

Source : Land Information Division

2. 자매결연도시 및 행정협정도시

The Present Condition of Sister Cities and Administrative Agreement Cities

◇ 자매결연도시(Sister Cities)

단위 : 인구 - 천명, 면적 - km²Unit : population - thousand person, area - km²

국가별 Nation	도시별 City	결 연 일 자 Date of establishment	인 구 population	면 적 Area	기 온 Temperature	주 요 산 업 Major industries	도 시 특 성 characteristics of the city
한국 Korea	전라남도 함평군	2006.3.29.	32	393	13℃	<ul style="list-style-type: none"> • 양파, 고구마, 한우, 낙지, • 나비쌀, 왕골돗자리 등 특 • 산품 유명 	<ul style="list-style-type: none"> • 서해안 교통의 요충지로 접근성이 우수 • 광주, 목포등 대도시권과 인접 생활여건 양호 • 나비축제, 자연생태공원 등 사계절 테마형 관광자원 보유
	경상북도 상주시	2017.6.28.	97	1,254	12~13℃	<ul style="list-style-type: none"> • 쌀, 명주 • 감나무가 가장 많은 고장으로 곳곳이 특산물로 유명 	<ul style="list-style-type: none"> • 상북도 서북쪽의 내륙에 위치한 도농복합형 도시·천혜의 관광자원 경천대, 도남서원 등 뿌리깊은 전통과 아름다운 문화유산 보유

◇ 행정협정도시(Administrative agreement city)

단위 : 인구 - 천명, 면적 - km²Unit : population - thousand person, area - km²

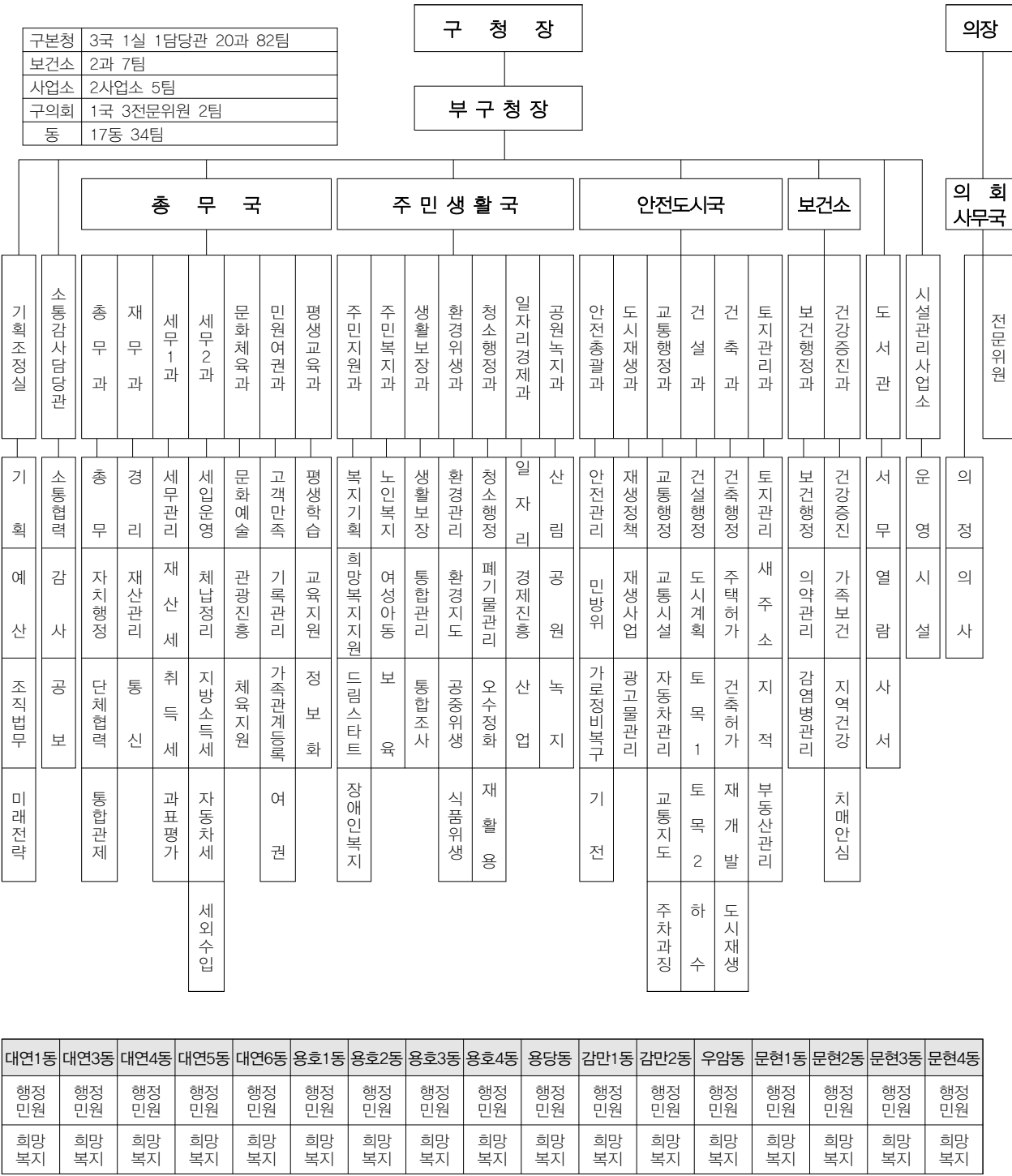
국가별 Nation	도시별 City	결 연 일 자 Date of establishment	인 구 population	면 적 Area	기 온 Temperature	주 요 산 업 Major industries	도 시 특 성 characteristics of the city
중 국 China	하북성 진황도시 (河北省 秦皇島市)	96. 3. 13.	2,570	7,523	10℃	<ul style="list-style-type: none"> • 유리, 금, 흑연, 동, 철, 아연, 석탄 • 새우, 해삼, 해파리, 게 등 해산물 	<ul style="list-style-type: none"> • 난온대 반습윤 대륙성 • 대외개방 연해항구도시로 관광피서지임

자료 : 기획담당관, 행정지원과

Source : Planning Division, Administrative Support Division

3. 남 구 기 구 표

Organization Table of Nam-Gu



4. 역대 구청장

Chronological Status of Ward Chief

대 순 No.	직 급 Official title	성 명 Name	재 임 기 간 Period of being office	후 임 지 Moving matters
1	서 기 관	노 봉 섭	1975. 10. 15. ~ 1976. 08. 04.	부산시 민방위국장
2	서 기 관	강 판 녕	1976. 08. 05. ~ 1978. 08. 01.	부산시 북구청장
3	부 이 사 관	배 상 환	1978. 08. 02. ~ 1980. 07. 09.	의 원 면 직
직대	지 방 서 기 관	전 규 윤	1980. 07. 10. ~ 1980. 07. 31.	부 구 청 장
4	부 이 사 관	김 준 상	1980. 08. 01. ~ 1981. 06. 30.	부산직할시 내무국장
5	"	류 정 렬	1981. 07. 01. ~ 1985. 03. 10.	부산직할시 서구청장
6	"	고 정 환	1985. 03. 11. ~ 1986. 03. 07.	영천시장
7	"	우 일 현	1986. 03. 08. ~ 1987. 07. 06.	부산직할시 내무국장
8	"	정 병 호	1987. 07. 07. ~ 1988. 12. 31.	내무부 연수원 입교
9	"	서 동 진	1989. 01. 01. ~ 1991. 07. 15.	부산직할시 동래구청장
10	"	우 일 현	1991. 07. 16. ~ 1992. 05. 01.	부산직할시 시의회 사무처장
11	"	신 종 관	1992. 05. 02. ~ 1993. 01. 17.	내무부 연수원 입교
12	"	박 춘 근	1993. 01. 18. ~ 1993. 12. 31.	부산교통공단 기획이사
13	"	최 인 섭	1994. 01. 03. ~ 1994. 04. 29.	부산직할시 기획관리실장
14	"	차 정 호	1994. 04. 30. ~ 1995. 06. 30.	종합개발사업기획단장
15 (민선1기)	지 방 정 무 직	이 영 근	1995. 07. 01. ~ 1998. 06. 30.	
16 (민선2기)	"	이 영 근	1998. 07. 01. ~ 2002. 06. 30.	
17 (민선3기)	"	전 상 수	2002. 07. 01. ~ 2006. 06. 30.	
18 (민선4기)	"	이 종 철	2006. 07. 01. ~ 2010. 06. 30.	
19 (민선5기)	"	이 종 철	2010. 07. 01. ~ 2014. 06. 30.	
20 (민선6기)	"	이 종 철	2014. 07. 01. ~ 2018. 06. 30.	
21 (민선7기)	"	박 재 범	2018. 07. 01. ~ 현재	

5. 역대 부구청장

Chronological Status of Vice Ward Chief

대 순 No.	직 급 Official title	성 명 Name	재 임 기 간 Period of being in office	후 임 지 Moving matters
1	지 방 서 기 관	정 철 진	1975. 10. 15. ~ 1977. 02. 17.	중구 부구청장
2	"	최 춘 택	1977. 02. 18. ~ 1978. 04. 14.	주택건설사업소장
3	"	정 철 진	1978. 04. 15. ~ 1978. 08. 15.	해운대출장소장
직대	지 방 행 정 사 무 관	신 종 관	1978. 08. 16. ~ 1979. 03. 08.	승 진
4	지 방 서 기 관	신 종 관	1979. 03. 09. ~ 1979. 04. 30.	시 재무국 세무조사 담당관
5	"	우 태 복	1979. 05. 01. ~ 1980. 04. 08.	의 원 면 직
6	"	전 규 윤	1980. 04. 11. ~ 1980. 08. 25.	시 산업국 양정과장
7	"	김 상 원	1980. 09. 02. ~ 1982. 04. 14.	시 도시계획국 주택지도 담당관
8	"	이 각 우	1982. 04. 15. ~ 1984. 06. 11.	영도구 부구청장
9	"	안 동 업	1984. 06. 12. ~ 1985. 06. 30.	서구 부구청장
10	지 방 부 이 사 관	서 종 수	1985. 07. 01. ~ 1986. 08. 15.	강서출장소장
11	"	박 선 중	1986. 08. 16. ~ 1988. 06. 14.	부산직할시 보사국장
12	"	차 정 호	1988. 06. 15. ~ 1989. 06. 06.	부산직할시 서구청장
13	"	김 주 호	1989. 09. 27. ~ 1991. 01. 10.	부산직할시 공무원교육원
직대	지 방 서 기 관	문 경 배	1991. 01. 11. ~ 1991. 01. 27.	승 진
14	지 방 부 이 사 관	문 경 배	1991. 01. 28. ~ 1993. 04. 01.	공로연수파견
15	"	이 광 열	1993. 04. 16. ~ 1994. 12. 31.	해운대구 부구청장
16	부 이 사 관	신 제 철	1995. 01. 01. ~ 1997. 07. 17.	사상구 부구청장
17	지 방 부 이 사 관	권 영	1997. 07. 18. ~ 1999. 07. 28.	공로연수파견
18	"	김 을 희	1999. 07. 29. ~ 1999. 12. 31.	상수도사업 본부장
19	"	김 염 훈	2000. 01. 01. ~ 2000. 11. 06.	부산광역시 중소기업종합지원센터 본부장

5. 역대 부구청장(계속)

Chronological Status of Vice Ward Chief(Cont'd)

대 순 No.	직 급 Official title	성 명 Name	재 임 기 간 Period of being in office	후 임 지 Moving matters
20	"	이 익 주	2000. 11. 07. ~ 2002. 02. 27.	부산광역시 건설본부 차장
21	"	김 병 료	2002. 02. 28. ~ 2003. 12. 31.	사망
22	"	배 태 수	2004. 01. 31. ~ 2005. 01. 24.	부산광역시
23	"	배 수 태	2005. 01. 25. ~ 2006. 07. 12.	연제구 부구청장
24	"	김 영 환	2006. 07. 13. ~ 2008. 01. 07.	교육훈련파견
25	"	마 선 기	2008. 01. 08. ~ 2008. 04. 14.	명예퇴직
26	"	박 기 현	2008. 04. 15. ~ 2009. 08. 06.	부산광역시 체육회 사무처장
27	"	김 영 득	2009. 08. 07. ~ 2010. 07. 05.	명예퇴직
28	"	이 규 호	2010. 07. 06. ~ 2013. 06. 30.	동구 부구청장
29	"	이 재 학	2013. 07. 01. ~ 2015. 06. 30.	공로연수파견
30	"	홍 연 호	2015. 07. 01. ~ 2016. 12. 31.	공로연수파견
31	"	홍 경 희	2017. 01. 01. ~ 2017. 12. 31.	부산진해경제자유구역청 부산본부장
32	"	이 범 철	2018. 01. 01. ~ 2018. 06. 30.	부산광역시 문화체육관광국장
33	"	홍 경 희	2018. 07. 01. ~ 2020. 06. 30.	동래구 부구청장
34	"	조 용 래	2020. 07. 01. ~ 현재	

6. 동 청사 현황

Dong Office Building

단위 : m²Unit : m²

동 별 Dong	토 지 Land				건 물 Building				
	번 지 Address	지 목 The Class-ification of land	면 적 Area	소유자 Owner	구 조 Structure	연면적 Area	층 수 Floors	소유자 Owner	신축연도 Year of building
대 연 1 동 Daeyeon1-dong	대연동 984-20	대지	478.4	남구청장	철근콘크리트	1,135.7	5	남구청장	2016
대 연 3 동 Daeyeon3-dong	대연동 1858				"	595.92	2	"	2013
대 연 4 동 Daeyeon4-dong	대연동 1090-14	"	410.0	"	R.C조 스라브	684.30	2	"	1992
대 연 5 동 Daeyeon5-dong	대연동 1463-1	"	330.8	"	"	634.62	3	"	1981
대 연 6 동 Daeyeon6-dong	대연동 1888	"	516	"	철근콘크리트	1,061.24	5	"	2018
용 호 1 동 Yongho1-dong	용호동 414-47	"	516.31	"	"	637.71	2	"	1990
용 호 2 동 Yongho2-dong	용호동 517-19	"	301.8	"	"	423.5	2	"	1975
용 호 3 동 Yongho3-dong	용호동 371-2	"	408.0	"	R.C조 스라브	750.06	3	"	1983
용 호 4 동 Yongho4-dong	용호동 533-23	"	361.0	"	"	541	3	"	1984
용 당 동 Yongdang-dong	용당동 401-1	"	231.7	"	블록스라브	368.44	2	"	1977
감 만 1 동 Gamman1-dong	감만동 141-3	"	252.0	"	R.C조 스라브	455.00	3	"	1985
감 만 2 동 Gamman2-dong	감만동 20-58	"	231.0	"	"	541.68	3	"	1992
우 암 동 Uam-dong	우암동 162-15	"	384.0	"	"	402.59	3	"	1979
문 현 1 동 Munhyeon1-dong	문현동 127-10	"	370	"	"	590.67	3	"	1978
문 현 2 동 Munhyeon2-dong	문현동 546-42	"	528.0	"	"	675.67	2	"	1992
문 현 3 동 Munhyeon3-dong	문현동 205-44	"	433.0	"	"	757.01	2	"	1996
문 현 4 동 Munhyeon4-dong	문현동 366-18	"	49.90	"	"	462.8	3	"	2007

자료 : 행정지원과

Source : Administrative Support Division

7. 가로명 지정 광역시도(道)

Status of provincial Road

단위 : km

Unit : km

연 번	노 선 명	기 점 ~ 종 점 (시 전체구간)	연 장 (시 전체 연장)	포 장 율
계	18개 노선		53.9 (152.21)	100%
1	내부순환도로	49호 광장 ~ 부산항대교 (66호 광장 ~ 66호 광장)	6.0 (52.79)	100%
2	제1도시고속도로 (번영로)	광안터널(구 경계) ~ 동천삼거리 (구서IC ~ 제5부두)	4.0 (18.52)	100%
3	제2도시고속도로 (동서고가로)	감만동 ~ 문전교차로 (감만동 ~ 낙동대교)	4.8 (14.8)	100%
4	제3도시고속도로 (관문대로)	부두사거리 ~ 동천삼거리 (제5부두 ~ 삼락IC)	1.7 (13.8)	100%
5	수 영 로	문현교차로 ~ 대남교차로 (문현교차로 ~ 수영1호교 삼거리)	4.4 (8.1)	100%
6	황령대로	문전교차로 ~ 49호 광장 (범내골 교차로 ~ 49호 광장)	5.0 (5.4)	100%
7	우암로	북향로(신석대역 앞) ~ 동천교 삼거리 (북향로(신석대역 앞) ~ 동천교 삼거리)	3.3 (3.3)	100%
8	전포대로	문현교차로 ~ 문전교차로 (중앙동 사거리 ~ 교육대학 앞)	1.8 (12.0)	100%
9	진남로	대연사거리 ~ 구 경계 (대연사거리 ~ 연제구청 삼거리)	2.7 (6.4)	100%
10	용소로	용소삼거리 ~ 남부운전면허시험장 교차로 (용소삼거리 ~ 동명오거리)	1.1 (6.5)	100%
11	용호로	남부운전면허시험장 교차로 ~ 늘빛교회 앞 회전교차로 (용소삼거리 ~ 동명오거리)	2.8 (6.5)	100%
12	신선대산북로	용호동 경동아파트 ~ 동명오거리 (용소삼거리 ~ 동명오거리)	2.7 (6.5)	100%
13	동명로	용호동 경동아파트 ~ 동명오거리 (용소삼거리 ~ 동명오거리)	2.1 (6.5)	100%

자료 : 건설과

Source : Construction Division

8. 동별 행정구역 일람

Status of Administrative District by Dong

법정동	행정동	관 할 지 번	동행정복지센터 소재지
대연동	대 연 제1동	대연동 324-327, 330-336, 344-350, 352-358, 367-379, 635, 638, 639, 852, 865-867, 870-871, 873-879, 881, 882, 884-899, 901, 903, 917, 977, 980-989, 991, 992, 1002, 1003, 1006-1010, 1202의39, 1202의41, 1204의17, 1204의39, 1216-245, 1258, 1604-1628, 1632-1635(단, 1633의10, 1633의79, 1633의95, 1633의97 제외), 1306-1321, 1721-1740, 1746-1755, 1756-1757, 산158의2, 산160의1-산160의7, 산160의101, 산164의2, 산164의31, 산165의9, 산166의1, 산166의6, 산166의7, 산167의26	유엔평화로 24
	대 연 제3동	대연동 1-280(단, 133의1, 133의41, 280의1-280의4 제외), 300-314, 360-365, 388-634(598-27, 33, 44, 66, 69제외), 637, 640-720, 905-913, 1808-1842(단, 1810-1814, 1814의1, 1815, 1815의1, 1816-1818, 1818의1, 1819, 1828, 1829, 1837의1, 1842의2 제외) 1849-1855, 1912, 산1-산49, 산51-산56, 산101-산114, 산115의1, 산115의4, 산115의5, 산222-산229(단, 산223제외),	수영로 345
	대 연 제4동	대연동 722-779, 819, 841-848, 918-971, 990, 1013-1195, 1198, 1203의198, 1204(단, 1204의17, 1204의39 제외) 산180-산185, 산190-산193, 산199, 산199의1, 산199의2, 산201-산215, 산223	석포로91번길 96
	대 연 제5동	208의1-280의4, 281-299, 316-323, 328, 329의1, 329의3 329의4, 329의6, 329의10, 329의14-329의16, 329의18-329 21, 329의28, 383 -384, 1281-1299, 1344-1534, 1535의1, 1535의2, 1535의4-1535의8, 1535의15, 1536의3, 1536의4, 1536의6, 1536의8, 1536의10, 1536의23, 1536의34, 1536의50, 1536의51, 1536의54, 1536의55, 1536의59, 1536의60, 1536의66, 1552-1573(단, 1573의1, 1573의3 제외), 1611- 1684, 1741-1745, 1759, 1760, 1903, 1909, 산50, 산57-산63, 산68, 산69-산100, 산115의2, 산115의3, 산115의8, 산115의11, 산115의16, 산115의17, 산116의2, 산116의4, 산120, 산121, 산124-산127	진남로46번길 7
	대 연 제6동	대연동 1246-1255, 1265-1280, 1535의9, 1535의10, 1535의12, 1535의38, 1535의58, 1536(단, 1536의3, 1536의4, 1536의6, 1536의8, 1536의10, 1536의23, 1536의34, 1536의50, 1536의51, 1536의54, 1536의55, 1536의59, 1536의60, 1536의66 제외), 1539-1551, 1574- 1603, 1712, 1758의1-1758의11, 1758의16, 1758의18, 1761-1807, 산64-산66, 산128-산144의3, 산144의11, 산144의136, 산148의8, 산148의9, 산148의16-산148의18, 산148의21, 산148의26, 산148의28, 산148의29, 산148의31, 산148의33-산148의37, 산148의40, 산148의42, 산149, 산151의2, 산151의3, 산151의12, 산151의14, 산151의18, 산152의1, 산152의5, 산153의5, 산153의11, 산153의12, 산153의17, 산154의2	못골로 13

8. 동별 행정구역 일람(계속)

Status of Administrative District by Dong(Cont'd)

법정동	행정동	관 할 지 번	동행정복지센터 소 재 지
용호동	용 호 제 1 동	용호동 38-41, 50, 51, 66, 75-83, 90-361(179의11-179의13 포함), 369, 370, 379, 380, 386, 387, 395, 396, 406-409, 413-424, 479,483, 484, 487, 649 720(단, 720의12, 720의34, 720의39, 720의42-720의44 제외), 721-736, 907의1,907의7, 907의9,907의11,907의14,907의15,907의17, 917, 923, 924-924의18, 925의1, 926의2, 927의2, 928-935, 952-972, 산43-산70	용호로 42번길 140
	용 호 제 2 동	용호동 495, 496, 516, 517, 521-532, 542-554, 559-564, 565의1, 566, 776, 866-892,903, 907의6, 936-942,944,946-951, 산89의7, 산92, 산93, 산96 산100, 산101, 산116의1, 산117, 산140-산178, 산180-산190, 산193, 산195-산221	용호로 197번길 41
	용 호 제 3 동	용호동 1-37, 42-49, 52-65, 67-74, 84-89, 363-368, 371-378, 382-385, 388-394 (단, 390의57, 390의58 제외) 398-405, 410-412, 425-478, 488-494,497-515, 519,520, 907의3-907의5, 973-974, 산1-산42, 산104-산115, 산122-산136	동명로 145번길 33
	용 호 제 4 동	용호동 480-482, 485-486, 533-541, 555-558, 720의12, 720의34, 720의39, 720의42-720의44, 755, 894, 895, 895의2, 896-902, 943,945 산71-산73, 산76-산87, 산89의9, 산222-산224, 산227-산236, 산238, 산240-산252	용호로 216번길 10
용당동	용당동	용당동 일원(단, 546의5, 546의14, 546의15 제외)	신선로 349-4
감만동	감 만 제 1 동	감만동 73의2-616(단, 589, 590, 600제외), 산31의10-산43의21(단, 산40의5, 산40의6 제외), 산47-산72의1	우암로 71-7
	감 만 제 2 동	감만동 1-5, 8, 11-22, 26-48, 51, 52, 54, 57, 62, 65, 589-590, 600, 618-622, 산4, 산5, 산7-산12, 산14-산18, 산22, 산23, 산25, 산28-산30, 산40의5, 산40의6, 산44-산46	석포로 32-1
우암동	우암동	우암동 1-121, 122-128의1, 129-178, 179-181, 183, 184의2-184의358, 185-264, 산1-64	우암로 190-15

8. 동별 행정구역 일람(계속)

Status of Administrative District by Dong(Cont'd)

법정동	행정동	관 할 지 번	동주민센터 소 재 지
문현동	문 현 제 1 동	문현동 1-126의9, 127의2-127의37(단, 127의9제외), 127의55-127의79(단, 127의65, 127의68제외) 127의85-127의89, 127의91, 127의95-127의105, 136의8, 385의6, 386-392, 397의1, 426의15-426의33, 426의158, 426의246-426의248, 426의268 -426의280, 426의285-426의298, 442의4-447의16(단, 444의6, 444의8, 445, 446의5, 447의11 제외), 449의1-465의8, 466의1, 468의1, 468의37, 475의6, 478 -11, 481의26-481의31, 488의2, 502의3, 506-49, 506의104-506의275, 506의282, 506의291-506의337, 506의341-506의534(단, 506의518제외), 553의7, 553의30-553의32, 553의57, 553의59, 553의60, 555-557의108, 558의17-558의20, 650의1-650의6, 650의11-650의33, 650의35-650의49, 650의51-650의67, 655의1, 655의54, 655의62, 655의63, 655의69, 655의70, 655의81, 655의93, 655의94, 655의98, 655의100, 655의104, 655의111, 655의114, 655의115, 655의126, 655의128, 655의129, 655의135-655의139, 655의151-655의179, 산1-산16, 산18-산23의6, 산26의12-산32의1, 산33의2, 산36의4-산37의5(단, 산37의3 제외), 산46-산60의2, 산63의13-산85	고동골로 60번길 1
	문 현 제 2 동	문현동 372, 380, 382, 390의134-390의138, 465의9-465의13, 466의3-466의21, 468-475(단, 468의1, 468의37제외), 478의12, 479의4-479의29, 481의4-481의25, 482의4-482의41, 483-487, 488의3-488의173 (단, 488의8-488의22, 488의128-488의130 제외), 489, 497, 500, 505, 506의1-506의102 (단, 506의2, 506의3, 506의49-506의78 제외), 506의276-506의289 (단, 506의282 제외), 506의339, 506의518, 507의513, 515-520, 522-524, 528-544, 545의1-544 (단, 545의291-545의307 제외), 558 (단, 558의17-558의20 제외) 506-602, 603의1-603의98, 603의108, 604-609, 610의1-610의9, 610의17, 611의520, 623의1-623의163, 623의172, 623의195, 624-627, 630-632, 633의8, 633의13, 633의17, 634-649, 650의7-650의9, 650의34, 650의50, 666, 667, 672-682, 685, 687-813, 산24의1-산24의19, 산26, 산29의1, 산30의1, 산30의13, 산32의4, 산32의8, 산34의1, 산36-산36의3	전포대로92번길 31-7
	문 현 제 3 동	문현동 127(단, 127의2-127의8, 127의10-127의37, 127의55-127의64, 127의66, 127의67, 127의69-127의79, 127의85-127의89, 127의91, 127의99, 127의105제외), 139, 141-146, 154, 180, 183, 189-195, 202, 205, 212-245의4, 254의10-254의26, 256-269, 272-274, (단, 273의9, 274의23 제외), 309-313, 315, 359의1-359의19(단, 359의5 제외), 359의26, 361-362, 368, 370-385(단, 375의5, 385의6 제외), 393-428(단, 397의1, 426의15-426의33, 426의158, 426의246-426의248, 426의268-426의280, 426의285-426의298 제외), 444의6 444의8, 445, 446의5, 447의11, 447의17, 651-654, 655의71-655의77, 655의83-655의90, 655의92, 655의96, 655의106, 655의109, 655의112, 655의118-655의122, 655의127, 655의140-655의142, 655의147, 655의180, 655의181, 680의2, 산86-산93, 산96-산103, 산195, 1234	고동골로4번길 7-18
	문 현 제 4 동	문현동 245의5-255(단, 254의10-254의26제외), 271, 273의9, 274의23, 275-308, 314, 317-358, 359의5, 359의20-359의21, 359의30, 363-367, 369, 375의5, 655의2-655의9, 655의13, 655의25, 655의39, 655의40, 655의103, 655의117, 655의131, 655의148, 655의149, 655의184-655의195, 814-1225, 산106-산165	수영로 12

9. 구 · 동간 거리표(km)

Distance Table between Gu and Dong

[illegible]

자료 : 건설과

Source : Construction Division

10. 관내 시 산하 문화시설

Cultural and sports facilities in the district

■ 부산 박물관 (The Busan Metropolitan City Museum)

○ 시설현황(Facility Status)

단위 : m² Unit : m²

부 지 Area	건 물 Building			전 시 장 Exhibition room			
		제1전시관	제2전시관		제1전시장	제2전시장	야외전시장
18,609.81	10,145			8,464.81			
		3,832	6,313		797.81	3,183	4,484

○ 인력현황 (Personnel Status)

단위 : 명 Unit : Person

구 분 Category	계 Total	별정·연구직 Appointees-Research	행정·기술직 Admin & Technical	기 능 Technicians	전 문 Specialist	청 경 Security
정 원 Maximum	45	20	16	0	1	8

○ 관람현황(Visitors Status)

단위 : 명 Unit : Person

연 별 Year	입 장 객 수 Number	어 린 이 Children	어 른 Adult	외 국 인 Foreigner	1일 최대 입장객수 Maximum number of visitors per day
2015	193,300	59,840	133,460	26,130	5,684
2016	198,031	55,721	97,805	44,505	1,501
2017	178,400	54,122	99,150	25,128	2,036
2018	183,074	54,530	105,409	23,135	2,301
2019	189,288	49,158	110,469	29,661	2,126

○ 소장 문화재 총괄 현황

2018. 12. 31현재

단위 : 개소 Unit : Place

계 Total	국 가 지 정 문 화 재						시 지 정 문 화 재					
	소계	국보	보물	사적	천연기념물	무형문화재	소계	유형문화재	무형문화재	기념물	민속자료	문화재자료
40	4	2	2	-	-	-	36	27	-	4	3	2

자료 : 부산박물관

Source : The Busan Metropolitan City Museum

○ 소장 문화재 내역

구 분		지정번호	문 화 재 명	내용 또는 특성	지정일자
국가지정 문화재	국 보	제200호	금동보살입상 (金銅菩薩立像)	통일신라시대의 금동불상으로 당시 불교미술 및 조형예술의 극치품임(1점).	1979.04.30.
		제233-2호	산청 석남암사지 석조비로자나불좌상 납석사리호 (山淸 石南巖寺址 石造毘盧遮那佛坐像 蠟石舍利壺)	비로자나불을 봉안한 내력 및 조성자 관계를 새긴 납석제의 항아리로 불상의 절대 연대를 밝힐 수 있는 좋은 자료임(1점).	1986.10.15.
	보 물	제1501호	이덕성 초상 및 관련자료 일괄 (李德成 肖像 및 關聯資料 一括)	조선시대 정형화된 공신도상으로부터 보다 자연스러운 형식으로 변모하던 18세기 초엽의 정교한 작품으로 중요한 사례임. 관련 고문서는 교서 3점, 유서 3점, 교지·교첩 114점, 시권 1점 등 모두 121점으로 이덕성의 이력사항 및 전기 자료로서 사료적인 가치가 있으며 인사행정에 관한 연구자료 되며, 그의 몇몇 필적도 왕실유물 및 서에서 자료로서 가치가 높음(127점).	2006.12.29.
		제1809호	칠태부인경수연도 (七太夫人慶壽宴圖)	왕(숙종)의 명령과 보조를 받아 70세 이상의 모친을 모시고 있는 신하 7명이 1691년 8월 경수연(장수를 축하하고자 베푼 잔치)을 치른 후 기념으로 제작하였던 것을 1745년 이전 어느 시점에 새롭게 제작한 작품이다. 후대 모본이지만 유연하면서도 차분한 필선, 변화있는 세부 표현, 행사 내용의 요약적인 전달력 등을 갖추고 있어 회화적으로 우수한 행사기록화로 평가됨(1점).	2013.11.13.
시 지정 문화재	유형문화재	제46호	범어사명 유제시루 (梵魚寺銘 鑰製시루)	1664년(현종3년) 제작된 2점의 대형 유제시루로 시루의 제작과정과 제작을 전후하여 범어사 주지를 역임한 스님들의 이름 등 당시 범어사의 상황을 알 수 있는 187자의 명문이 새겨져 있음(2점)	2000.12.28.
		제48호	유원각선생매안감고비 (柔遠閣先生埋案感古碑)	조선후기 대일외교의 실무관청이었던 유원각과 관련된 유일한 금석문 자료로서 왜관 및 조선후기~근대의 부산역사와 대일관계사를 연구하는데 중요한 사료적 가치가 있음(1점)	.
		제77호	어진준천제명첩 (御前濬川題名帖)	영조 36년에 실시된 청계천 준천공역(준설)을 성공적으로 완공한 것을 기념하여 그린 일종의 기록화첩임(1점).	2007.09.07.
		제78호	천상열차분야지도 (天象列次分野之圖)	1687년(숙종 13)에 석각(石刻)으로 제작된 천상열차분야지도(보물 제837호)를 기본으로 하여 하늘의 별자리를 종이에 필사한 천문도임(1점)	2007.09.07.
		제79호	이의양 필 산수도 (李義養 筆 山水圖)	1811년(순조 11) 조선조 마지막 통신사인 제12차 통신사 김이교(金履喬) 사행(使行)에 화사(畫師)로 참여한 부사용 이의양(副司勇 李義養)이 당시 일본 수목화의 대가로 불린 다니 분초(谷文晁)의 그림을 보고 그린 수목산수화(1점).	2007.09.07.
		제84호	이덕성가 문적 (李德成家 文籍)	조선 중·후기 조선사회에 정치적, 학술적으로 지대한 영향을 끼친 이덕성가의 문적이다. 명문가의 저서로서 명필가의 필적과 유명인의 친필이 포함되어 있고, 대부분이 유일본인 필사본이라는 점 때문에 우리나라의 서지학, 국문학, 고미술사학 등의 연구에 귀중한 자료임(15건 79점).	2008.04.02.

구	분	지정번호	문 화 재 명	내용 또는 특성	지정일자
		제98호	동래향청 고왕록(東萊鄉廳考往錄)	『동래향청 고왕록』은 1605년~1805년의 동래향청 소장 자료 101건의 목록과 1681년~1903년의 향청 관계 60건의 주요 문서가 초록되어 있으며, 동래향청과 관련된 각종 완의(完議), 서목(書目), 품목(稟目), 절목(節目), 목록(目錄), 정식(定式), 상소(上疏), 윤음(綸音), 보장(報狀), 관문(關文), 사통(私通) 등이 수록되어 있음. 내용 중 주목되는 것은 향청의 기능과 향임의 선임에 대한 기록, 향청의 재정과 운영에 대한 기록, 그리고 왜관과 관련된 동래(부산) 지역의 경제에 대한 기록 등임. 향청일지가 지속적으로 쓰여진 것은 향청이 사족지배 질서 유지를 위한 중심기구로서 그 비중과 지속성이 그대로 유지된 사실을 의미하며 이런 자료의 존재는 전국적으로도 드문 경우여서 자료적 가치가 매우 높음.	2008.12.16.
		제99호	동래향교 고왕록(東萊鄉校考往錄)	『동래향교 고왕록』은 1782~1900년 사이의 동래향교 관련 문서 95건이 초록, 아울러 향교에 보내온 사람의 각종 통문, 향교 이건 관련 문건, 특정 개인 집안의 문서를 고왕록에 등재해 주기를 청하여 수록된 문서, 동래향교 재정 규정, 향교 교임(校任) 선출과 그 신분에 관한 규정 등이 주된 내용임. 특히 1784년의 동래향교 이건 기록이 거의 대부분을 차지함. 이 자료는 발굴 공개된 이후, 조선 후기 동래 지역의 향교 연구의 기본 사료로 이용되었으며, 향교 연구에도 매우 중요한 자료로서 조선 후기 향교 연구의 일급 사료로서 사료적 가치가 큼.	2008.12.16.
		제109호	김홍도 산수인물도(金弘道 山水人物圖)	1800년 무렵 제작된 김홍도의 최만년작 가운데 한 점으로, '바위 절벽 아래의 船上 어부'라는 중국 및 조선의 절파 화가들이 구사했던 화제 및 구도의 전통을 이은 작품임(1점).	2012.05.17.
		제110호	심사정 산승보납도(沈師正 山僧補衲圖)	심사정이 『고씨화보』에 있는 중국 명나라 화가 강은의 〈보납도〉를 방작한 그림. 원체화풍으로 그려진 강은의 〈보납도〉를 남종문인화풍으로 새롭게 그렸으며, 당대 최고의 서화비평가인 강세황의 화평이 적힌 작품으로 높은 가치가 있음(1점).	2012.05.17.
		제111호	류성룡 필 진시무차 초고(柳成龍 筆 陣時務劄 草稿)	서애 류성룡이 임진왜란이 일어난 1592년 11월 평안도 정주(定州)에 있으면서 국가의 시무(時務)에 대하여 올린 차자(劄子)의 초안이다. 1633년(인조 11)에 간행된 『서애집(西厓集, 서애선생문집)』 권5, 차(劄), 「진시무차(陳時務劄) 임진 11월 재정주(壬辰十一月 在定州)」의 초고에 해당하는 문서이다. 이 초고는 현존하는 유일본이라는 점에서 그 자료적 가치가 뛰어나(1점).	2012.05.17.
		제112호	백자철화용문호(白磁鐵畫龍文호)	17세기 후반에 제작된 이른바 '달항아리' 형식의 백자호이다. 동체부에 철사안료로 그려진 용 문양의 발색이 뛰어나지만 아니라 활달한 필치와 추상적으로 묘사된 용의 모습 등 예술적, 미술사적 가치가 높은 수작임(1점).	2012.05.17.
		제113호	백자대호(白磁大壺)	18세기에 생산된 입호 형식의 백자항아리로 완형일 뿐 아니라 희소성 면에서도 가치가 상당히 높은 도자기이다. 특히 정선된 백자 태토로 성형한 후 투명한 유약을 시유하여 번조한 이 백자대호는 기형의 당당함과 함께 담청색 유태의 색조가 뛰어난 수작임(1점).	2012.05.17.

구	분	지정번호	문 화 재 명	내용 또는 특성	지정일자
		제114호	곤여전도 (坤輿全圖)	1674년에 제작된 <곤여전도(북경판)>를 필사로 모사한 지도이다. 북경판을 채색 필사로 모사한 이 지도는 당시 지리 정보가 재구성되어 조선 사회에서 유통되는 과정을 파악하는데 귀중한 자료임(1점)	2012.05.17.
		제125호	박기종 유물 일괄 (朴琪淙 遺物 一括)	박기종(1839~1907년)은 조선 근대화에 필요한 교육기관을 설립하고 조선인 경제단체를 조직하였으며, 최초의 민간인 철도회사를 설립하는 등 근대화를 위해 많은 노력을 기울인 인물이다. 특히 1886년부터 1898년까지 부산항 경찰관, 사검관, 경무관 등을 역임하면서 개항장인 부산의 치안과 무역 등의 업무를 담당하였다. 박기종 관련 유물은 부산의 근대화 뿐 만 아니라 대한제국의 외교사까지 살펴볼 수 있는 귀중한 자료임(33건 33점)	2013.05.08.
		제157호	금동관음보살좌상 (金銅觀音菩薩坐像)	안정적인 신체비례에 화려한 영락장식이 돋보이는 보살상으로 이국적인 얼굴표현과 귀걸이 등 원나라의 영향을 받은 것으로 보이는 고려 후기 작품이다. 특히 정병 형태는 무위사 목조관음보살상 정병보다 선행하는 것으로 주목되는 등 고려 후기 불상양식 연구에 좋은 자료일 뿐 만 아니라 역사적, 예술적 가치도 높은 작품임	2015.07.15.
		제158호	목조지장보살좌상 (木造地藏菩薩坐像)	임란 이전(16세기)에 제작된 것으로 추정되는 목조지장보살좌상은 비슷한 시기에 제작된 지장보살상들이 반가좌 자세를 취하고 있는데 비해 결가부좌 자세를 취하고 있는 특징을 가지고 있다. 또한 규격도 크고 조형적인 측면에서도 매우 뛰어나 조선 전기 불상의 도상 연구에도 중요한 자료적 가치가 있으며 예술적, 역사적, 학술적 가치가 높은 작품임	2015.07.15.
		제159호	목조여래좌상 (木造如來坐像)	17세기 전반의 특징을 보이는 불상이다. 특히 얼굴 표정, 원팔 측면과 다리 위의 옷주름 처리 등에서 현진의 불상 양식과 유사성을 보이고 있어 현진 또는 현진 계열 조각승에 의해 제작되었을 가능성이 높다는 점에서 조선 후기 불교 조각의 흐름을 연구하는데 자료적 가치가 높음	2015.07.15.
		제160호	목조여래좌상 (木造如來坐像)	상정의 작품으로 추정되는 작품으로 1755년 상정이 제작한 부천 석왕사 불상과 양주 회암사 불상에 비해 얼굴과 옷 주름의 표현 등이 당당하고 힘이 있어 이들 불상보다 이전에 조성되었을 가능성도 있어 조선 후기 불교 조각 연구에 있어 양식의 흐름과 조각승의 계보를 이해하는데 중요하다.	2015.07.15.
		제161호	목조아미타여래좌상 (木造阿彌陀如來坐像)	18세기 전반기의 불교조각 양식 흐름과 조각승의 계보 등을 파악하는데 도움이 되는 중요한 자료이다. 특히, 부산과 경상도 지역에서 활동한 진열의 작품으로 추정된다는 점에서 더욱 의미가 큼	2015.07.15.
		제170호	청동북 (靑銅金鼓)	고려시대 청동북으로 비교적 남아 전하는 유물이 드문 고려 전기~중기경에 제작된 작품이라는 희소 가치가 있으며, 고려시대 불교 공예품 연구에 중요한 작품으로 평가되는 문화재임	2016.03.16.

구 분	지정번호	문 화 재 명	내용 또는 특성	지정일자
	제181호	부산박물관 백자청화운룡문호 (釜山博物館 白磁靑畫雲龍文壺)	운룡문이 그려진 용준으로, 『산릉도감의궤(山陵都監儀軌)』에 그려진 청룡도상과 일맥상통하고 있으나 다소 정형화된 특징을 보여준다. 운룡문의 유려하고 생동감 넘치는 필력과 구름문의 거침없는 회화적 묘사 등으로 미루어 볼 때 부산박물관 소장 청화백자의 운룡문은 도화서 화원이 그린 것으로 추정된다. 18세기에 생산된 입호 형식의 백자항아리로 완형일 뿐만 아니라 운룡문의 표현이 정확하여 같은 시기 의궤의 도상과 부합한다는 점에서 18세기 관요에서 제작된 청화백자 용준(龍樽)의 실례로서 의의가 있어 문화재적 가치가 충분한 작품이다.	2017.07.19.
	제187호	민건호 필사본 일괄(閔建鎬 筆寫本 一括)	『해은일록(海隱日錄)』 29책, 『해은만록(海隱漫錄)』 1책, 『해은수연운(海隱壽宴韻)』 1책, 『동행일록(東行日錄)』 1책, 합계 32책. 저자는 민건호(閔建鎬). 감리서 방판. 다대진첨사 등을 역임하면서 1894년까지 부산에 생활. 이때 쓴 일기가 『해은일록』. 1881년 박정양(朴定陽) 등 12명의 관료를 중심으로 구성된 조사시찰단(朝士視察團)이 일본에 파견되었을 때 이현영의 수행원으로 참여한 민건호가 쓴 일기가 『동행일록(東行日錄)』이고, 『해은만록(海隱漫錄)』은 민건호가 자신의 글 중에서 시문을 가려 뽑아 집성한 것이며, 『해은수연운(海隱壽宴韻)』은 1903년 8월 27일, 61세 환갑잔치 때 모인 사람들이 지은 축하시를 모아 놓은 책임. 『해은일록』은 개항장 부산에서 감리서, 해관, 동래부, 일본 영사관과 조계지, 중국 조계지 등과 관련된 외교적인 실태를 알 수 있는 1급 사료임.	2018.01.31.
	제190호	관음보살도 및 목제감 일괄(觀音菩薩圖 및 木製龕 一括)	파도치는 해상에 솟아 오른 대형 연꽃에 앉은 관음보살과 선재동자를 그린 작품. 전각 내에 봉안되던 후불도와는 계통을 달리하는 작품이며, 개인의 원불용 불화로 판본화의 도상이 채택되어 표현된 주목되는 불화. 특히 그동안 화기를 통해 원불(願佛)로 관음보살도를 조성한 사례는 있으나, 실제 불감에 봉안된 관음보살도로는 현재 유일하게 확인되는 첫 사례로 꼽혀 그 가치와 중요성은 매우 높음. 또한 크기가 소형으로 목조불감 내에 봉안된 원불로는 첫 사례로 주목되는 불화. 현재까지 화기로만 알려진 ‘원불 관음보살도’의 첫 사례로서 조선 후기 관음보살도의 다양한 신앙적 기능과 용도를 파악할 수 있는 점에서 매우 중요한 자료.	2018.03.27.
	제194호	나전함(螺鈿函)	소나무로 제작된 직사각형의 상자에 경첩을 달아 여닫게 제작된 나전칠기. 표면에 자개를 잘게 부수어 기면 전체에 뽀뽀하게 붙이는 시때법(蒔貝法)으로 제작된 나전 목공예품. 시때법이라는 독특한 장식수법을 보여주고 있을 뿐만 아니라 뛰어난 예술적 가치를 지닌 나전칠공예 작품.	2019.02.13.
	제195호	임오명 어피인장함(壬午銘 魚皮印章函)	정방형 몸체에 제형(梯形) 뚜껑이 있는 인장을 보관하기 위한 인궤(印櫃). 특히 오동나무 백골에 상어가죽인 사어피(沙魚皮)를 입혀서 만든 어피함임. 이 인장함은 사찰의 승인(僧印)을 보관하기 위한 용도로 1822년에 3인의 승려가 제작하였음을 알 수 있고 특히 뚜껑 내부에 묵서되어 있는 명문에 의해 이러한 사찰 인장함 양식의 절대연대를 제공해 주고 있는 등 그 가치가 매우 큰 유물이라 할 수 있음.	2019.02.13.

구 분	지정번호	문 화 재 명	내용 또는 특성	지정일자
	제196호	어피인장함(魚皮印章函)	사찰에 소장되어 있는 인궤(印櫃)의 일반적인 형태인 정방형 몸체와 제형(梯形) 두껍을 지닌 상자. 사어피의 결손이 미미하고 모서리 각 면마다 마름모 형태의 감잡이가 크게 부착되어 있는 독특한 두석장식을 지닌 유물. 따라서 동시대에 사찰 인궤로서의 용도 및 유형으로 제작되었던 일반적인 양식과는 다른 특이한 양식을 보여주고 있어 주목됨.	2019.02.13.
	제17호	약조제찰비 (約條制札碑)	1683년 동래부사와 대마도주 상이에 왜관의 운영을 위한 금조 조항 5가지를 알리기 위해 세운 비석임(1기)	1972.06.26.
	제18호	척 화 비 (斥 和 碑)	흥선대원군이 쇄국정책의 강화와 국민의 각성을 촉구하기 위해 세운 비석임(1기)	“
	제21호	동래남문비 (東萊南門碑)	1670년 동래읍성에서 순절한 송상현공의 충절을 기리기 위해 세운 비석임(1기)	“
	제52호	사처석교비 (四處石橋碑)	1781년(정조5년) 동래부사李文源의 기부금과 東萊府 유자들의 모금을 바탕으로 동래부의 남문 밖에 있던 4개소의 나무다리를 돌다리(石橋)로 바꾼 것을 기념하여 세운 기념비(1기)	2001.05.16.
	제7호	박기종 관복 일괄 (朴琪宗 官服 一括)	조선 후기 거의 마지막 시기의 유물로 당시의 단령과 사모, 대(帶)의 모습을 보여주는 귀중한 자료임(7건 7점).	2012.05.17.
	제8호	박기종 대례복 일괄 (朴琪宗 大禮服 一括)	박기종이 문관 칙임관(정1품~중2품 관료) 시절에 착용하였던 복장으로, 1900년 문관대례복 규칙에 의해 제작된 복식자료로 대한제국의 정체성을 보여줄 수 있는 유물임(5건 6점).	2012.05.17.
	제9호	박기종 통상복 일괄 (朴琪宗 通常服 一括)	박기종이 통상복으로 입었던 프록코트(1점), 조끼(2점), 바지(1점)이다. 1907년에 개정된 「문관대례복 규칙」의 소례복과 같은 형태로 일습으로 제작된 복식자료로써 대한제국시기의 복식제도를 확인할 수 있는 귀중한 유물임(3건 4점).	2012.05.17.
	제8호	동래부사유심선정비 (東萊府使柳諄善政碑)	선정비는 전체적으로 비신에 비해 이수와 귀부가 다소 작은 편이나 조각 기법이 조선시대의 서민적이고 해학적인 면을 잘 나타내고 있어 비석의 건립 시기인 1651년 당시의 조각 양식을 이해하는데 중요한 자료임	2001.10.25.
	제40호	동래부산도병 (東萊釜山圖屏)	20세기 초 동래 전역 즉, 현재의 부산광역시역을 그린 회화에 지명을 부기한 10폭 병풍. 1905년 외교권 박탈로 부산이사청이 설치되어 왜관이 일본인전관거류지로 불리고, 이후 부산면이 새로이 구획된 시기 전후에 제작된 것으로 판단됨. 제작년대가 다소 떨어지기는 하지만 당시 부산 지역 관아의 배치 등이 상세하게 묘사되어 있어 건축사 연구에 중요한 자료임.	2007. 09.07.

■ 문화회관 (Cultural Center)

○ 시설현황 (Facility Status)

- 부지 : 48,424m² (Area : 48,424m²)
- 건물 : 43,870m² (Building : 43,870m²)

○ 인력현황 (Personnel Status)

단위 : 명

Unit : Person

계 Total	행 정 직 Admin	기 술 직 Technical	별 정 직 Appointees	기 능 Technicians	청 경 Security	기 타
84 * 예술단, 용역제외	39	45	—	—	—	예술단 : 453명 용역 : 26명

○ 공연시설 (Performance Facilities)

단위 : m², 명

Unit : m², Person

구 분 Category	계 Total	대 극 장 Main Theater	중 극 장 Medium Theater	챔 버 홀 Chamber Hall	소 극 장 Small Theater
시 설 면 적 Area	27,932	18,916	7,210	960	846
수 용 인 원 Capacity	2,908	1,409	777	410	312

○ 전시시설 – 1개소 1,152m² Exhibition Galleries – 1Halls

○ 부대시설 (Subsidiary Facilities)

- 주차시설 : 주차장 479대 (Parking Facility : Outdoors 478 vehicles)

○ 공연장 운영현황 (Performance Area Operation Status)

단위 : 건, 명

Unit : Case, Person

연 별 Year	대 극 장 Main Theater			중 극 장 Medium Theater			챔 버 홀 Chamber Hall			사랑채극장(소극장) Small Theater		
	건 수 Event No.	공연회수 Perform No.	관 객 Audience	건 수 Event No.	공연회수 Perform No.	관 객 Audience	건 수 Event No.	공연회수 Perform No.	관 객 Audience	건 수 Event No.	공연회수 Perform No.	관 객 Audience
2015	161	182	129,060	187	233	66,570	—	—	—	136	211	23,003
2016	140	157	104,043	131	159	39,399	—	—	—	132	215	22,533
2017	170	200	146,439	15	24	9,748	94	100	17,337	51	106	11,180
2018	146	178	134,187	131	176	55,739	102	123	17,146	3	129	13,767
2019	150	190	134,442	160	215	63,639	106	120	17,097	6	172	11,666
시립예술단공연 Perform of City Artists	39	43	31,512	15	18	7,129	5	5	735	—	—	—
민간대관공연 Perform of priv. Artists	87	102	61,353	121	150	38,862	99	104	13,442	—	—	—

※ 1회 평균 관람인원(2019기준) : 대극장(601명), 중극장(295명), 챔버홀(142명), 사랑채극장(67명)

Average audience per performance : Main Theater, Medium Theater, Chamber Hall, Small Theater

부산광역시 승인통계간행물 : 제2020701호

제39회

2020 남구통계연보

NAM-GU STATISTICAL YEARBOOK

2021년 6월 발행

발 행 부산광역시 남구청장

편 집 부산광역시 남구 기획전략실 기획담당관

주 소 우편번호 48452

부산광역시 남구 못골로 19(대연동)

대표전화 【교환】 (051) 607-4000

【직통】 (051) 607-4031~6

인 쇄 디자인 G2

비매품

