


도시관리계획(안) 개요

안건명	도시계획시설(학교) 결정(신설)(안)		
신청자	부산광역시(시설계획과장)	위 치	기장군 기장을 대변리 444번지 일원
내 용	<ul style="list-style-type: none"> • 용암초등학교(신설) - 면적 : (기정) 0㎡ → (변경) 9,051㎡ (증 9,051㎡) 		
사 유	<ul style="list-style-type: none"> • 기존 미결정 학교시설의 체계적 관리를 위하여 도시계획시설로 결정코자 함. 		
위치도			

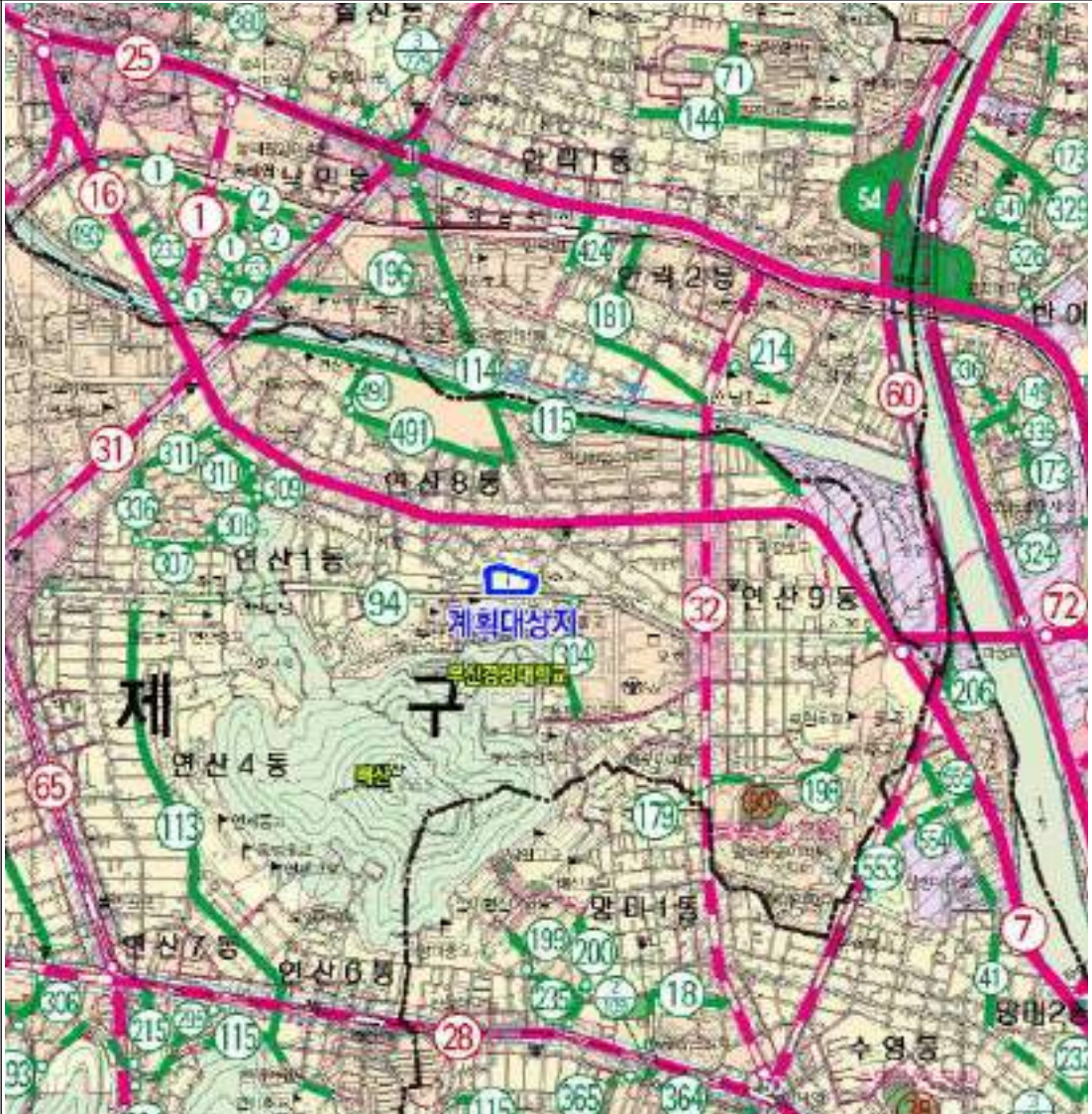
안건명	도시계획시설(학교) 결정(신설)(안)		
신청자	부산광역시(시설계획과장)	위 치	해운대구 반여동 1449-5번지 일원
내 용	<ul style="list-style-type: none"> 장산초등학교(신설) <ul style="list-style-type: none"> 면적 : (기정) 0㎡ → (변경) 11,100㎡ (증 11,100㎡) 		
사 유	<ul style="list-style-type: none"> 기존 미결정 학교시설의 체계적 관리를 위하여 도시계획시설로 결정코자 함. 		
위치도			


안건명	도시계획시설(학교) 결정(신설)(안)		
신청자	부산광역시(시설계획과장)	위 치	해운대구 중동 1234번지 일원
내 용	<ul style="list-style-type: none"> 해운대초등학교(신설) <ul style="list-style-type: none"> 면적 : (기정) 0㎡ → (변경) 18,903.0㎡ (증 18,903.0㎡) 		
사 유	<ul style="list-style-type: none"> 기존 미결정 학교시설의 체계적 관리를 위하여 도시계획시설로 결정코자 함. 		
위치도			


안건명	도시계획시설(학교) 결정(신설)(안)		
신청자	부산광역시(시설계획과장)	위 치	금정구 청룡동 46번지 일원
내 용	<ul style="list-style-type: none"> 청룡초등학교(신설) - 면적 : (기정) 0㎡ → (변경) 12,134.6㎡ (증 12,134.6㎡) 		
사 유	<ul style="list-style-type: none"> 기존 미결정 학교시설의 체계적 관리를 위하여 도시계획시설로 결정코자 함. 		
위치도			

안건명	도시계획시설(학교) 결정(신설)(안)		
신청자	부산광역시(시설계획과장)	위 치	금정구 부곡동 354-1번지 일원
내 용	<ul style="list-style-type: none"> 금양중학교(신설) - 면적 : (기정) 0㎡ → (변경) 17,997㎡ (증 17,997㎡) 		
사 유	<ul style="list-style-type: none"> 기존 미결정 학교시설의 체계적 관리를 위하여 도시계획시설로 결정코자 함. 		
위치도			


안건명	도시계획시설(학교) 결정(신설)(안)		
신청자	부산광역시장(시설계획과장)	위 치	금정구 부곡동 산56-3번지 일원
내 용	<ul style="list-style-type: none"> 부곡중학교(신설) - 면적 : (기정) 0㎡ → (변경) 14,190.0㎡ (증 14,190.0㎡) 		
사 유	<ul style="list-style-type: none"> 기존 미결정 학교시설의 체계적 관리를 위하여 도시계획시설로 결정코자 함. 		
위치도			

안건명	도시계획시설(학교) 결정(신설)(안)		
신청자	부산광역시장(시설계획과장)	위 치	연제구 연산동 378-11번지
내 용	<ul style="list-style-type: none"> 연천초등학교(신설) <ul style="list-style-type: none"> 면적 : (기정) 0㎡ → (변경) 12,133㎡ (증 12,133.0㎡) 		
사 유	<ul style="list-style-type: none"> 기존 미결정 학교시설의 체계적 관리를 위하여 도시계획시설로 결정코자 함. 		
위치도			

안건명	도시계획시설(학교) 결정(신설)(안)		
신청자	부산광역시장(시설계획과장)	위 치	동래구 낙민동 303번지 일원
내 용	<ul style="list-style-type: none"> 낙민초등학교(신설) <ul style="list-style-type: none"> 면적 : (기정) 0㎡ → (변경) 15,027㎡ (증 15,027㎡) 		
사 유	<ul style="list-style-type: none"> 기존 미결정 학교시설의 체계적 관리를 위하여 도시계획시설로 결정코자 함. 		
위치도			

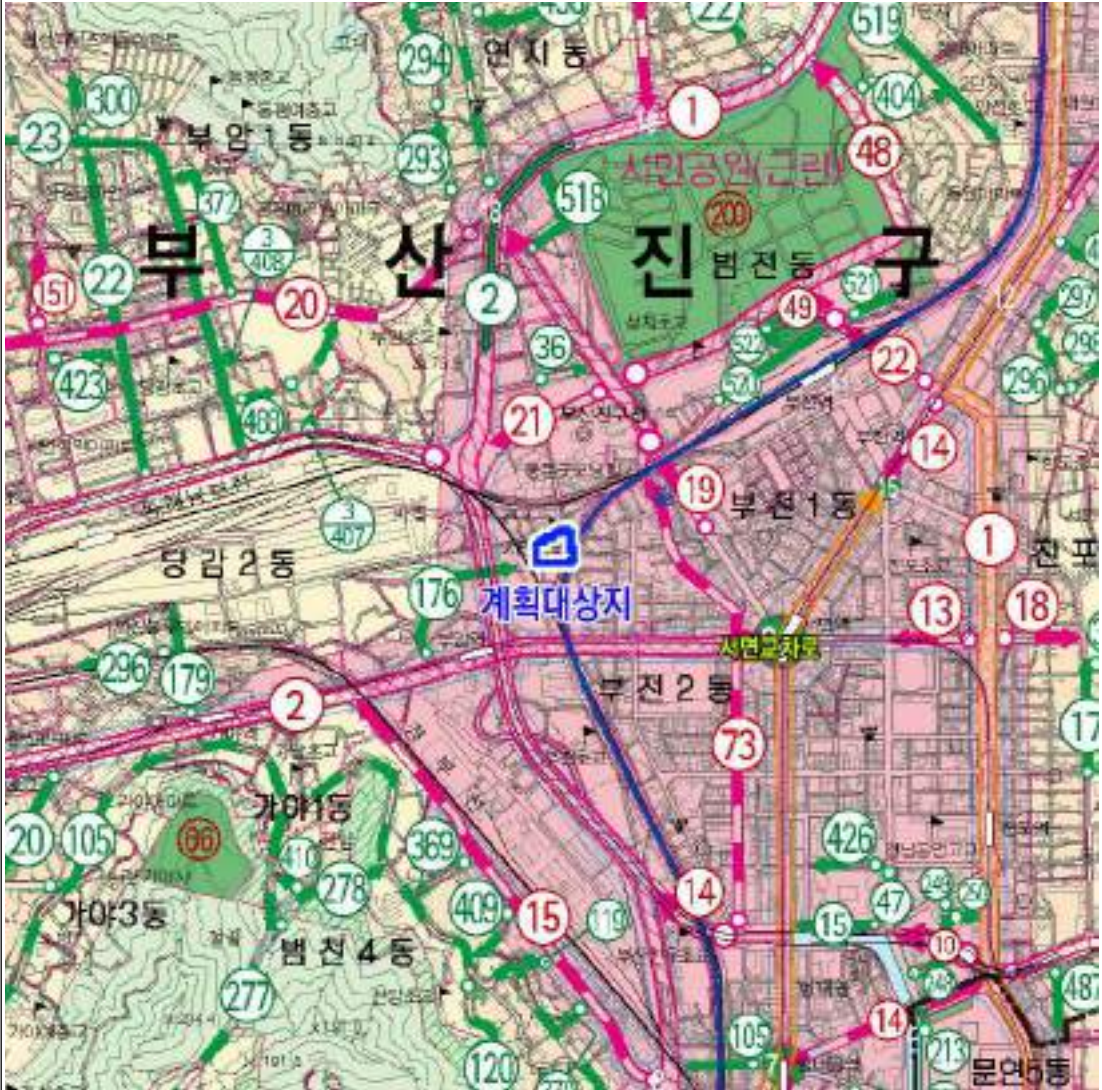
안건명	도시계획시설(학교) 결정(신설)(안)		
신청자	부산광역시장(시설계획과장)	위 치	동래구 명륜동 228번지 일원
내 용	<ul style="list-style-type: none"> • 명륜초등학교(신설) - 면적 : (기정) 0㎡ → (변경) 13,043.8㎡ (증 13,043.8㎡) 		
사 유	<ul style="list-style-type: none"> • 기존 미결정 학교시설의 체계적 관리를 위하여 도시계획시설로 결정코자 함. 		
위치도			

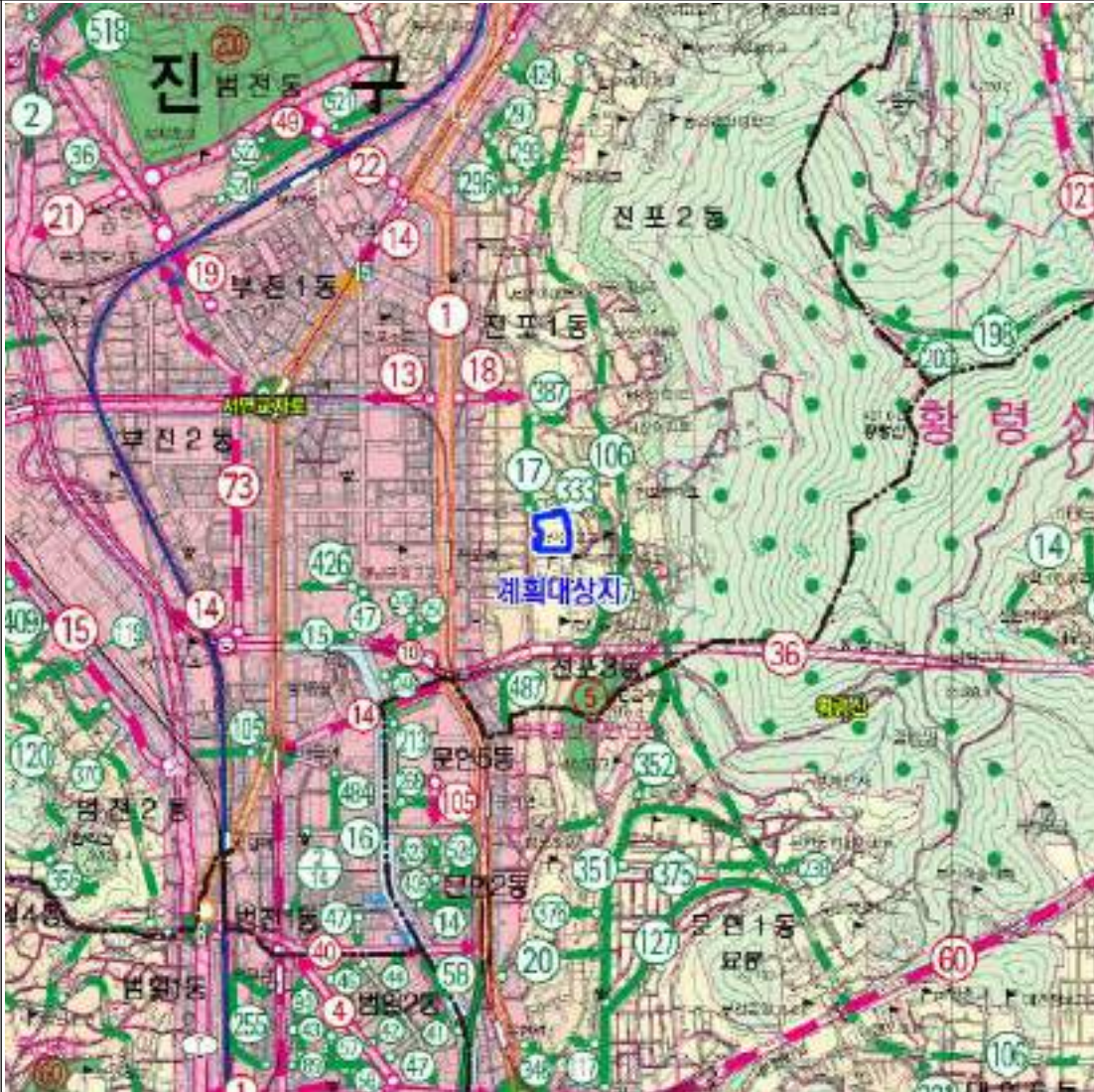
안건명	도시계획시설(학교) 결정(신설)(안)		
신청자	부산광역시(시설계획과장)	위 치	동래구 온천동 1458-20번지
내 용	<ul style="list-style-type: none"> 부산내성중학교(신설) <ul style="list-style-type: none"> 면적(학교) : (기정) 0㎡ → (변경) 12,715.8㎡ (증 12,715.8㎡) 면적(지하) : A=5,422.0㎡ (대로 3-204호선) 		
사 유	<ul style="list-style-type: none"> 기존 미결정 학교시설의 체계적 관리를 위해 도시계획시설(학교)을 중복 결정코자 함. 		
위치도			

안건명	도시계획시설(학교) 결정(신설)(안)		
신청자	부산광역시(시설계획과장)	위 치	동래구 온천동 386-1번지 일원
내 용	<ul style="list-style-type: none"> 부산전자공업고등학교(신설) <ul style="list-style-type: none"> 면적(학교) : (기정) 0㎡ → (변경) 50,865.0㎡ (증 50,865.0㎡) 면적(지하) : A=3,654.0㎡ (중로 1- 53호선) 		
사 유	<ul style="list-style-type: none"> 기존 미결정 학교시설의 체계적 관리를 위해 도시계획시설(학교)을 중복 결정코자 함. 		
위치도			

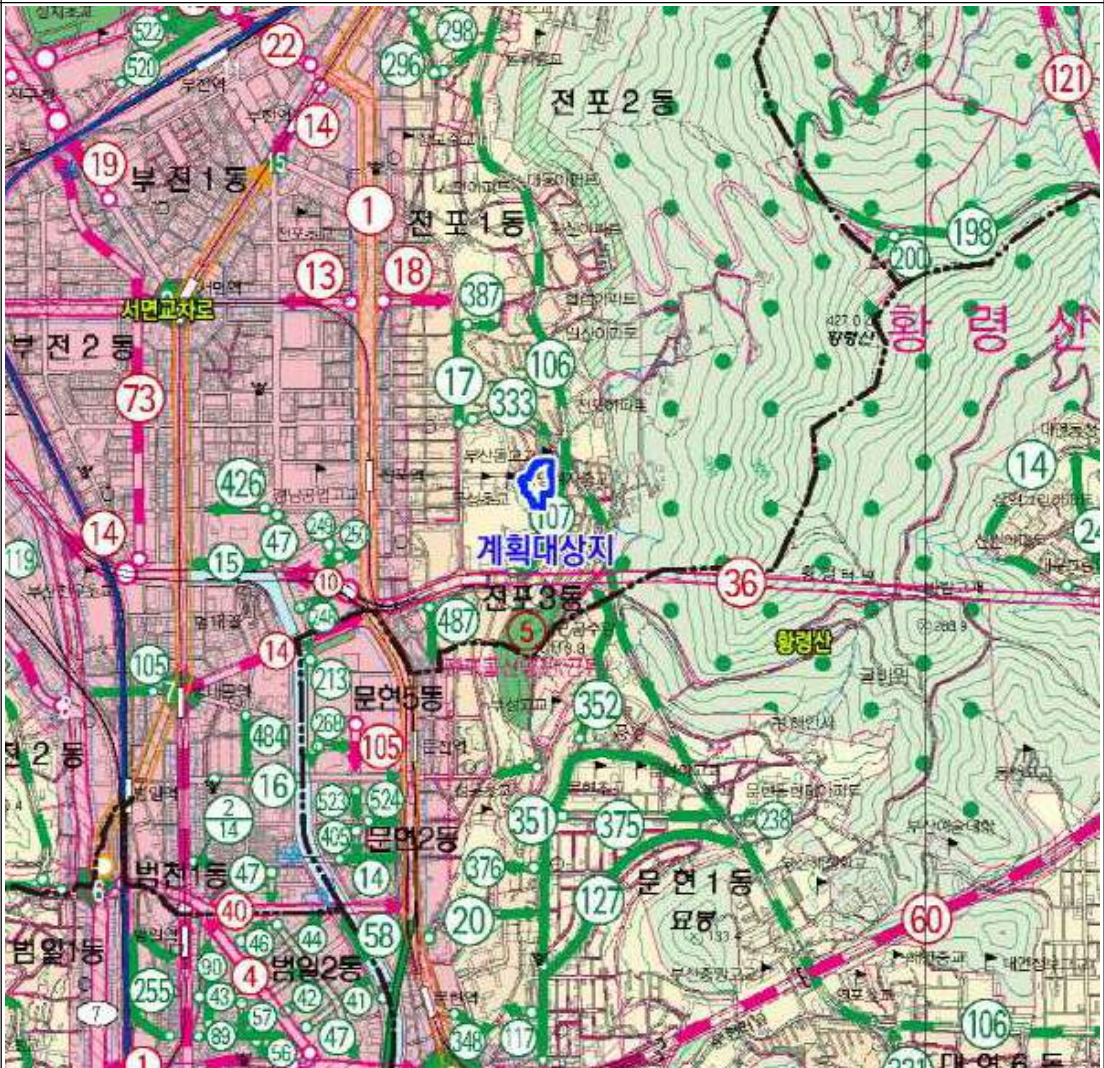
안건명	도시계획시설(학교) 결정(신설)(안)		
신청자	부산광역시(시설계획과장)	위 치	부산진구 가야동 272번지 일원
내 용	<ul style="list-style-type: none"> 가야초등학교(신설) - 면적 : (기정) 0㎡ → (변경) 16,278.0㎡ (증 16,278.0㎡) 		
사 유	<ul style="list-style-type: none"> 기존 미결정 학교시설의 체계적 관리를 위하여 도시계획시설로 결정코자 함. 		
위치도			

안건명	도시계획시설(학교) 결정(신설)(안)		
신청자	부산광역시(시설계획과장)	위 치	부산진구 전포동 364-1번지
내 용	<ul style="list-style-type: none"> 성북초등학교(신설) - 면적 : (기정) 0㎡ → (변경) 16,429.4㎡ (증 16,429.4㎡) 		
사 유	<ul style="list-style-type: none"> 기존 미결정 학교시설의 체계적 관리를 위하여 도시계획시설로 결정코자 함. 		
위치도			

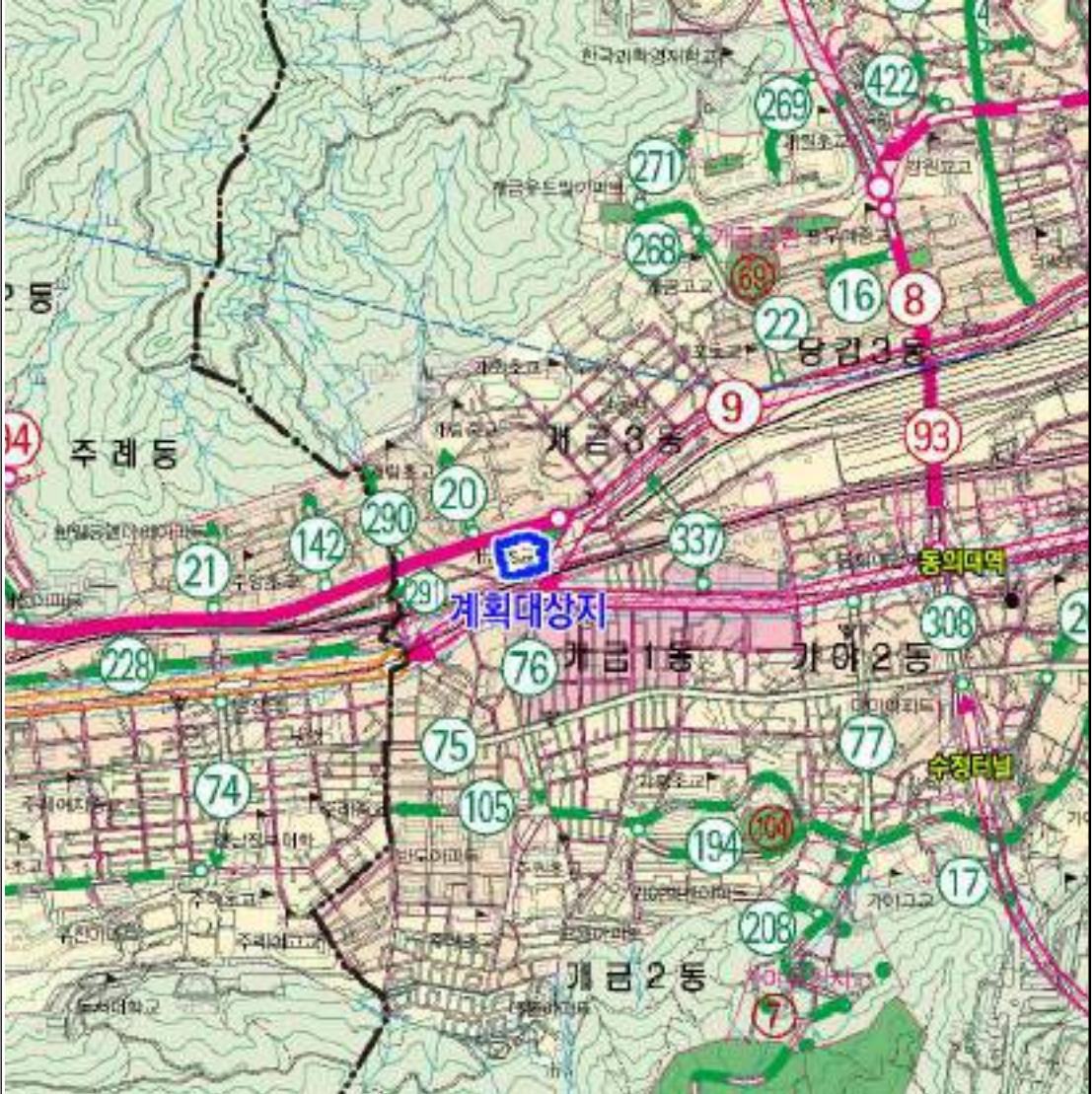
안건명	도시계획시설(학교) 결정(신설)(안)		
신청자	부산광역시장(시설계획과장)	위 치	부산진구 부암동 125-3번지 일원
내 용	<ul style="list-style-type: none"> 서면중학교(신설) - 면적 : (기정) 0㎡ → (변경) 3,611.0㎡ (증 3,611.0㎡) 		
사 유	<ul style="list-style-type: none"> 기존 미결정 학교시설의 체계적 관리를 위하여 도시계획시설로 결정코자 함. 		
위치도			

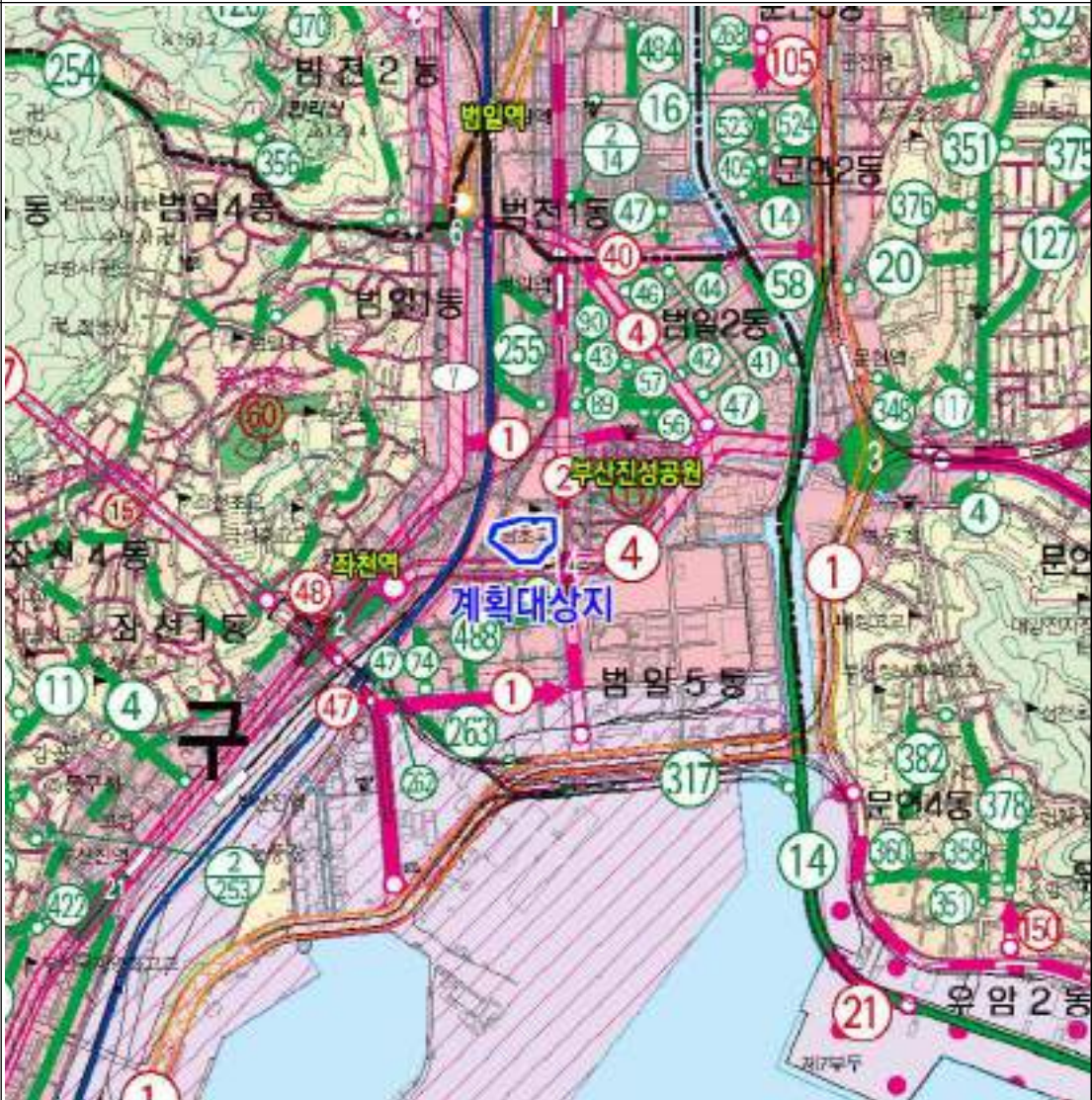
안건명	도시계획시설(학교) 결정(신설)(안)		
신청자	부산광역시(시설계획과장)	위 치	부산진구 전포동 342-25번지 일원
내 용	<ul style="list-style-type: none"> 부산진여자중학교(신설) <ul style="list-style-type: none"> 면적 : (기정) 0㎡ → (변경) 18,674.7㎡ (증 18,674.7㎡) 		
사 유	<ul style="list-style-type: none"> 기존 미결정 학교시설의 체계적 관리를 위하여 도시계획시설로 결정코자 함. 		
위치도			

안건명	도시계획시설(학교) 결정(신설)(안)		
신청자	부산광역시장(시설계획과장)	위 치	부산진구 양정동 74- 159번지 일원
내 용	<ul style="list-style-type: none"> 부산진여자상업고등학교(신설) <ul style="list-style-type: none"> 면적 : (기정) 0㎡ → (변경) 14,871.0㎡ (증 14,871.0㎡) 		
사 유	<ul style="list-style-type: none"> 기존 미결정 학교시설의 체계적 관리를 위하여 도시계획시설로 결정코자 함. 		
위치도			

안건명	도시계획시설(학교) 결정(신설)(안)		
신청자	부산광역시(시설계획과장)	위 치	부산진구 전포동 445-1번지 일원
내 용	<ul style="list-style-type: none"> 부산동중학교·부산동고등학교(신설) - 면적 : (기정) 0㎡ → (변경) 11,832.0㎡ (증 11,832.0㎡) 		
사 유	<ul style="list-style-type: none"> 기존 미결정 학교시설의 체계적 관리를 위하여 도시계획시설로 결정코자 함. 		
위치도			

안건명	도시계획시설(학교) 결정(신설)(안)		
신청자	부산광역시(시설계획과장)	위 치	부산진구 전포동 471-1번지 일원
내 용	<ul style="list-style-type: none"> • 덕명여자중학교·동성고등학교·부산마케팅고등학교(신설) - 면적 : (기정) 0㎡ → (변경) 33,628.2㎡ (증 33,628.2㎡) 		
사 유	<ul style="list-style-type: none"> • 기존 미결정 학교시설의 체계적 관리를 위하여 도시계획시설로 결정코자 함. 		
위치도			


안건명	도시계획시설(학교) 결정(신설)(안)		
신청자	부산광역시(시설계획과장)	위 치	부산진구 개금동 476-3번지 일원
내 용	<ul style="list-style-type: none"> • 개금초등학교(신설) <ul style="list-style-type: none"> - 면적(학교) : (기정) 0㎡ → (변경) 11,398.0㎡ (증 11,398.0㎡) - 면적(지하) : A=176.0㎡ (철도) 		
사 유	<ul style="list-style-type: none"> • 기존 미결정 학교시설의 체계적 관리를 위해 도시계획시설(학교)을 중복 결정코자 함. 		
위치도			

안건명	도시계획시설(학교) 결정(신설)(안)		
신청자	부산광역시장(시설계획과장)	위 치	동구 범일동 305-6번지 일원
내 용	<ul style="list-style-type: none"> 성남초등학교(신설) - 면적 : (기정) 0㎡ → (변경) 11,921.0㎡ (증 11,921.0㎡) 		
사 유	<ul style="list-style-type: none"> 기존 미결정 학교시설의 체계적 관리를 위하여 도시계획시설로 결정코자 함 		
위치도			

안건명	도시계획시설(학교) 결정(신설)(안)		
신청자	부산광역시장(시설계획과장)	위 치	동구 수정동 599-42번지 일원
내 용	<ul style="list-style-type: none"> 부산동여자중학교(신설) <ul style="list-style-type: none"> 면적 : (기정) 0㎡ → (변경) 2,628.0㎡ (증 2,628.0㎡) 		
사 유	<ul style="list-style-type: none"> 기존 미결정 학교시설의 체계적 관리를 위하여 도시계획시설로 결정코자 함 		
위치도			

안건명	도시계획시설(학교) 결정(신설)(안)		
신청자	부산광역시(시설계획과장)	위 치	동구 수정동 488-3번지 일원
내 용	<ul style="list-style-type: none"> 수성초등학교(신설) <ul style="list-style-type: none"> 면적(학교) : (기정) 0㎡ → (변경) 8,175.0㎡ (증 8,175.0㎡) 면적(지하) : A=1,495.0㎡ (주차장) 		
사 유	<ul style="list-style-type: none"> 기존 미결정 학교시설의 체계적 관리를 위해 도시계획시설(학교)을 중복 결정코자 함. 		
위치도			

안건명	도시계획시설(학교) 결정(신설)(안)		
신청자	부산광역시(시설계획과장)	위 치	동구 수정동 464-2번지 일원
내 용	<ul style="list-style-type: none"> 수정초등학교(신설) <ul style="list-style-type: none"> 면적(학교) : (기정) 0㎡ → (변경) 10,849.0㎡ (증 10,849.0㎡) 면적(지하) : A=1,396.0㎡ (주차장) 		
사 유	<ul style="list-style-type: none"> 기존 미결정 학교시설의 체계적 관리를 위해 도시계획시설(학교)을 중복 결정코자 함. 		
위치도			


안건명	도시계획시설(학교) 결정(신설)(안)		
신청자	부산광역시(시설계획과장)	위 치	동구 수정동 1048- 689번지
내 용	<ul style="list-style-type: none"> 부산서중학교(신설) - 면적(학교) : (기정) 0㎡ → (변경) 11,447.0㎡ (증 11,447.0㎡) - 면적(지하) : A=405㎡ (하천) 		
사 유	<ul style="list-style-type: none"> 기존 미결정 학교시설의 체계적 관리를 위해 도시계획시설(학교)을 중복 결정코자 함. 		
위치도			

안건명	도시계획시설(학교) 결정(신설)(안)		
신청자	부산광역시장(시설계획과장)	위 치	남구 문현동 497번지 일원
내 용	<ul style="list-style-type: none"> 성동초등학교(신설) - 면적 : (기정) 0㎡ → (변경) 15,941.0㎡ (증 15,941.0㎡) 		
사 유	<ul style="list-style-type: none"> 기존 미결정 학교시설의 체계적 관리를 위하여 도시계획시설로 결정코자 함 		
위치도			

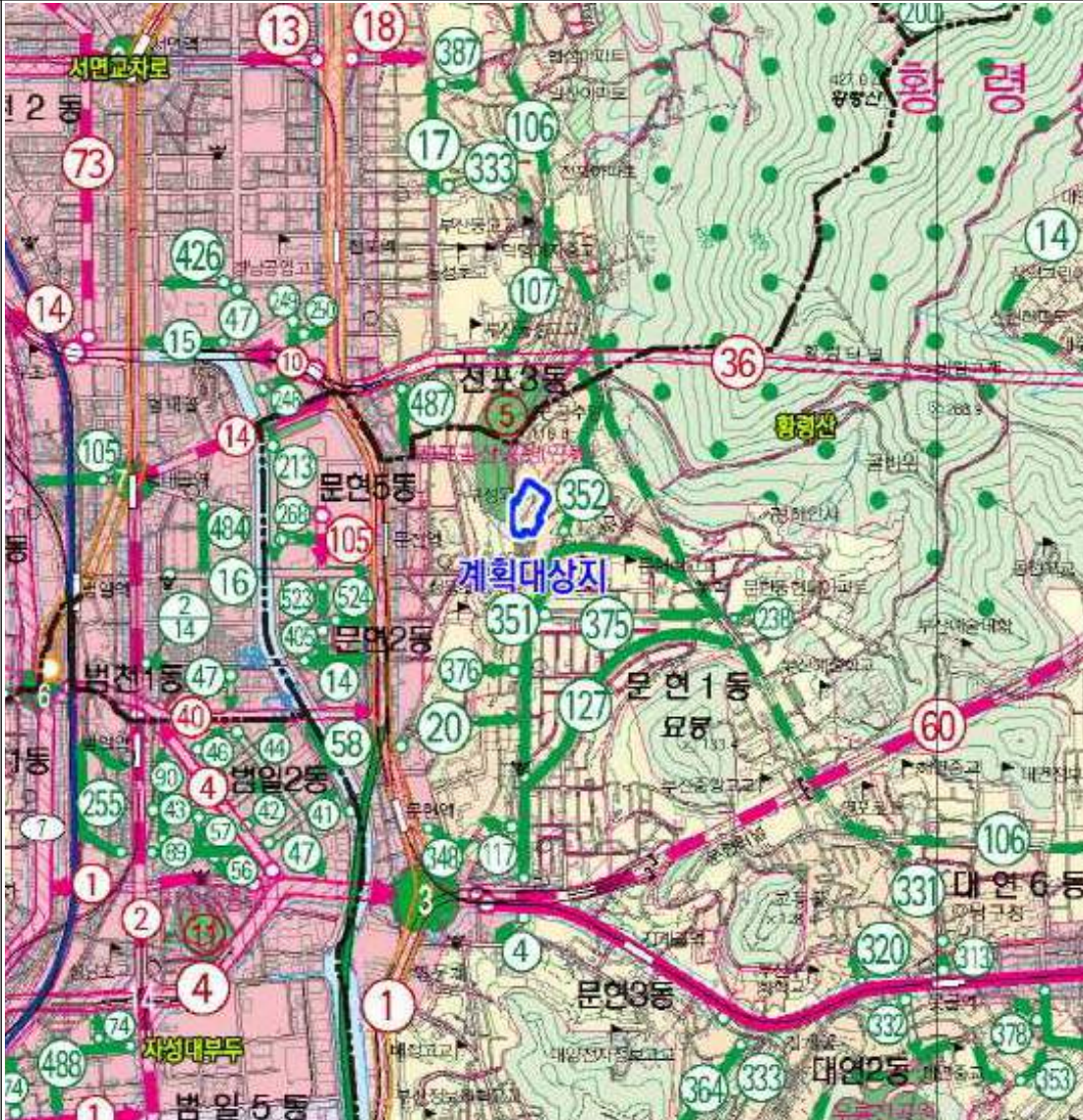
안건명	도시계획시설(학교) 결정(신설)(안)		
신청자	부산광역시(시설계획과장)	위 치	남구 용당동 360- 1번지 일원
내 용	<ul style="list-style-type: none"> • 용당초등학교(신설) - 면적 : (기정) 0㎡ → (변경) 7,187.0㎡ (증 7,187.0㎡) 		
사 유	<ul style="list-style-type: none"> • 기존 미결정 학교시설의 체계적 관리를 위하여 도시계획시설로 결정코자 함 		
위치도			

안건명	도시계획시설(학교) 결정(신설)(안)		
신청자	부산광역시(시설계획과장)	위 치	남구 우암동 133-9번지 일원
내 용	<ul style="list-style-type: none"> 우암초등학교(신설) - 면적 : (기정) 0㎡ → (변경) 7,822.0㎡ (증 7,822.0㎡) 		
사 유	<ul style="list-style-type: none"> 기존 미결정 학교시설의 체계적 관리를 위하여 도시계획시설로 결정코자 함 		
위치도			

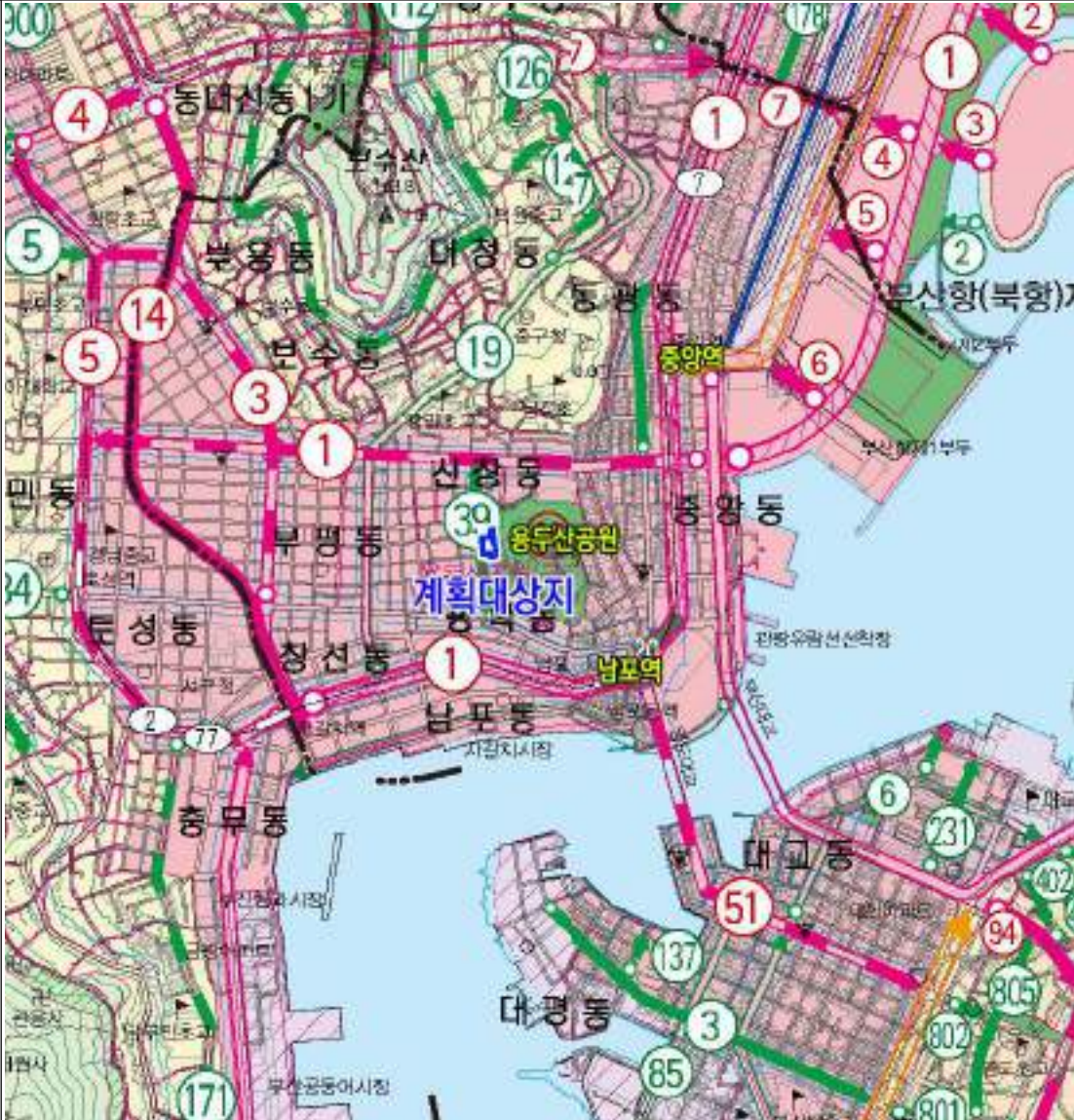
안건명	도시계획시설(학교) 결정(신설)(안)		
신청자	부산광역시장(시설계획과장)	위 치	남구 대연동 1219- 80번지 일원
내 용	<ul style="list-style-type: none"> 대연중학교(신설) - 면적 : (기정) 0㎡ → (변경) 19,254.0㎡ (증 19,254.0㎡) 		
사 유	<ul style="list-style-type: none"> 기존 미결정 학교시설의 체계적 관리를 위하여 도시계획시설로 결정코자 함 		
위치도			

안건명	도시계획시설(학교) 결정(신설)(안)		
신청자	부산광역시장(시설계획과장)	위 치	남구 문현동 791번지 일원
내 용	<ul style="list-style-type: none"> 성동중학교(신설) <ul style="list-style-type: none"> 면적 : (기정) 0㎡ → (변경) 12,140.6㎡ (증 12,140.6㎡) 		
사 유	<ul style="list-style-type: none"> 기존 미결정 학교시설의 체계적 관리를 위하여 도시계획시설로 결정코자 함 		
위치도			

안건명	도시계획시설(학교) 결정(신설)(안)		
신청자	부산광역시장(시설계획과장)	위 치	남구 문현동 490번지 일원
내 용	<ul style="list-style-type: none"> 문현여자중학교(신설) <ul style="list-style-type: none"> 면적 : (기정) 0㎡ → (변경) 9,015.0㎡ (증 9,015.0㎡) 		
사 유	<ul style="list-style-type: none"> 기존 미결정 학교시설의 체계적 관리를 위하여 도시계획시설로 결정코자 함 		
위치도			

안건명	도시계획시설(학교) 결정(신설)(안)		
신청자	부산광역시(시설계획과장)	위 치	남구 문현동 557- 1번지 일원
내 용	<ul style="list-style-type: none"> 한얼고등학교(신설) - 면적 : (기정) 0㎡ → (변경) 10,918.0㎡ (증 10,918.0㎡) 		
사 유	<ul style="list-style-type: none"> 기존 미결정 학교시설의 체계적 관리를 위하여 도시계획시설로 결정코자 함 		
위치도			

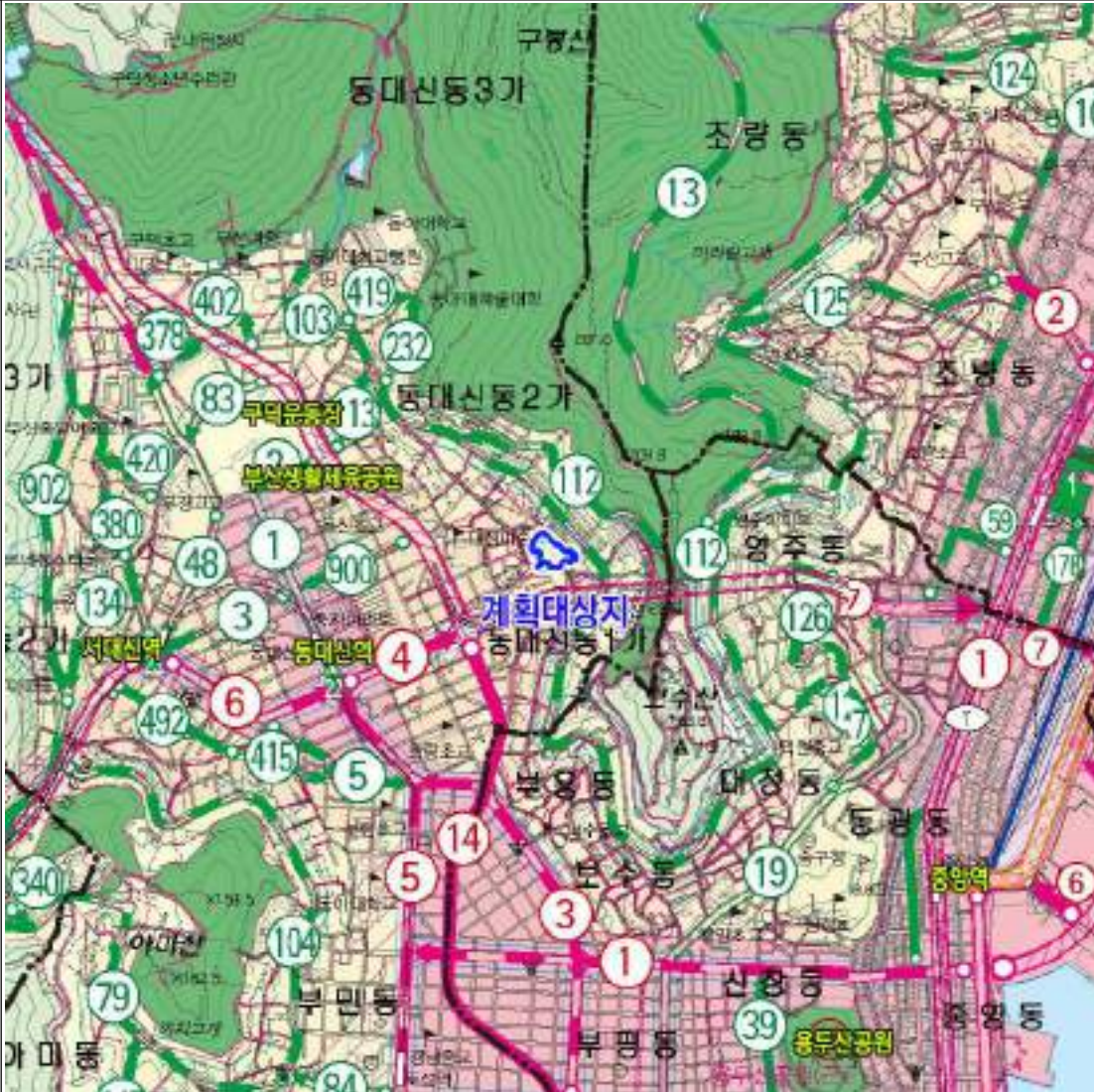
안건명	도시계획시설(학교) 결정(신설)(안)		
신청자	부산광역시장(시설계획과장)	위 치	중구 대청동1가 10번지 일원
내 용	<ul style="list-style-type: none"> 남성초등학교·남성여자고등학교(신설) - 면적 : (기정) 0㎡ → (변경) 25,049.4㎡ (증 25,049.4㎡) 		
사 유	<ul style="list-style-type: none"> 기존 미결정 학교시설의 체계적 관리를 위하여 도시계획시설로 결정코자 함 		
위치도			


안건명	도시계획시설(학교) 결정(신설)(안)		
신청자	부산광역시(시설계획과장)	위 치	중구 광복동3가 3-1번지 일원
내 용	<ul style="list-style-type: none"> • 동주여자고등학교(신설) - 면적 : (기정) 0㎡ → (변경) 1,402.9㎡ (증 1,402.9㎡) 		
사 유	<ul style="list-style-type: none"> • 기존 미결정 학교시설의 체계적 관리를 위하여 도시계획시설로 결정코자 함 		
위치도			


안건명	도시계획시설(학교) 결정(신설)(안)		
신청자	부산광역시장(시설계획과장)	위 치	서구 남부민동 76번지 일원
내 용	<ul style="list-style-type: none"> 남부민초등학교(신설) - 면적 : (기정) 0㎡ → (변경) 14,543.0㎡ (증 14,543.0㎡) 		
사 유	<ul style="list-style-type: none"> 기존 미결정 학교시설의 체계적 관리를 위하여 도시계획시설로 결정코자 함 		
위치도			

안건명	도시계획시설(학교) 결정(신설)(안)		
신청자	부산광역시장(시설계획과장)	위 치	서구 암남동 313번지 일원
내 용	<ul style="list-style-type: none"> • 송도초등학교(신설) - 면적 : (기정) 0㎡ → (변경) 9,837.0㎡ (증 9,837.0㎡) 		
사 유	<ul style="list-style-type: none"> • 기존 미결정 학교시설의 체계적 관리를 위하여 도시계획시설로 결정코자 함 		
위치도			

안건명	도시계획시설(학교) 결정(신설)(안)		
신청자	부산광역시장(시설계획과장)	위 치	서구 서대신동3가 92번지 일원
내 용	<ul style="list-style-type: none"> 부산대신중학교(신설) <ul style="list-style-type: none"> 면적 : (기정) 0㎡ → (변경) 20,776.0㎡ (증 20,776.0㎡) 		
사 유	<ul style="list-style-type: none"> 기존 미결정 학교시설의 체계적 관리를 위하여 도시계획시설로 결정코자 함 		
위치도			

안건명	도시계획시설(학교) 결정(신설)(안)		
신청자	부산광역시장(시설계획과장)	위 치	서구 동대신동2가 87-9번지
내 용	<ul style="list-style-type: none"> 대신여자중학교(신설) <ul style="list-style-type: none"> 면적 : (기정) 0㎡ → (변경) 7,066.0㎡ (증 7,066.0㎡) 		
사 유	<ul style="list-style-type: none"> 기존 미결정 학교시설의 체계적 관리를 위하여 도시계획시설로 결정코자 함 		
위치도			

안건명	도시계획시설(학교) 결정(신설)(안)		
신청자	부산광역시장(시설계획과장)	위 치	서구 서대신동3가 166-3번지 일원
내 용	<ul style="list-style-type: none"> 부산중앙여자중학교(신설) <ul style="list-style-type: none"> 면적 : (기정) 0㎡ → (변경) 7,439.0㎡ (증 7,439.0㎡) 		
사 유	<ul style="list-style-type: none"> 기존 미결정 학교시설의 체계적 관리를 위하여 도시계획시설로 결정코자 함 		
위치도			

안건명	도시계획시설(학교) 결정(신설)(안)		
신청자	부산광역시장(시설계획과장)	위 치	서구 서대신동3가 188-1번지 일원
내 용	<ul style="list-style-type: none"> 경성전자고등학교(신설) - 면적 : (기정) 0㎡ → (변경) 5,066.0㎡ (증 5,066.0㎡) 		
사 유	<ul style="list-style-type: none"> 기존 미결정 학교시설의 체계적 관리를 위하여 도시계획시설로 결정코자 함 		
위치도			

안건명	도시계획시설(학교) 결정(변경)(안)		
신청자	부산광역시장(시설계획과장)	위 치	서구 서대신동 3가 62번지 일원
내 용	<ul style="list-style-type: none"> 부산여자중학교(변경) <ul style="list-style-type: none"> 면적 : (기정) 561.6㎡ → (변경) 21,763.6㎡ (증 21,202.0㎡) 		
사 유	<ul style="list-style-type: none"> 기존 미결정 학교시설의 체계적 관리를 위하여 도시계획시설로 변경 결정코자 함 		
위치도			

안건명	도시계획시설(학교) 결정(신설)(안)		
신청자	부산광역시장(시설계획과장)	위 치	영도구 동삼동 258번지 일원
내 용	<ul style="list-style-type: none"> • 동삼초등학교(신설) - 면적 : (기정) 0㎡ → (변경) 9,500.0㎡ (증 9,500.0㎡) 		
사 유	<ul style="list-style-type: none"> • 기존 미결정 학교시설의 체계적 관리를 위하여 도시계획시설로 결정코자 함 		
위치도			

안건명	도시계획시설(학교) 결정(신설)(안)		
신청자	부산광역시(시설계획과장)	위 치	영도구 청학동 389- 53번지 일원
내 용	<ul style="list-style-type: none"> • 봉학초등학교(신설) - 면적 : (기정) 0㎡ → (변경) 10,053.0㎡ (증 10,053.0㎡) 		
사 유	<ul style="list-style-type: none"> • 기존 미결정 학교시설의 체계적 관리를 위하여 도시계획시설로 결정코자 함 		
위치도			

안건명	도시계획시설(학교) 결정(신설)(안)		
신청자	부산광역시장(시설계획과장)	위 치	영도구 신선동1가 100번지 일원
내 용	<ul style="list-style-type: none"> 영도초등학교(신설) - 면적 : (기정) 0㎡ → (변경) 22,759.0㎡ (증 22,759.0㎡) 		
사 유	<ul style="list-style-type: none"> 기존 미결정 학교시설의 체계적 관리를 위하여 도시계획시설로 결정코자 함 		
위치도			


안건명	도시계획시설(학교) 결정(신설)(안)		
신청자	부산광역시(시설계획과장)	위 치	영도구 신선동2가 102번지 일원
내 용	<ul style="list-style-type: none"> • 남도여자중학교(신설) - 면적 : (기정) 0㎡ → (변경) 5,315.0㎡ (증 5,315.0㎡) 		
사 유	<ul style="list-style-type: none"> • 기존 미결정 학교시설의 체계적 관리를 위하여 도시계획시설로 결정코자 함 		
위치도			

안건명	도시계획시설(학교) 결정(신설)(안)		
신청자	부산광역시장(시설계획과장)	위 치	영도구 청학동 412-3번지 일원
내 용	<ul style="list-style-type: none"> • 청학초등학교(신설) <ul style="list-style-type: none"> - 면적(학교) : (기정) 0㎡ → (변경) 11,674.0㎡ (증 11,674.0㎡) - 면적(지하) : A=2,834.0㎡ (주차장) 		
사 유	<ul style="list-style-type: none"> • 기존 미결정 학교시설의 체계적 관리를 위해 도시계획시설(학교)을 중복 결정코자 함. 		
위치도			

안건명	도시계획시설(학교) 결정(신설)(안)		
신청자	부산광역시장(시설계획과장)	위 치	사하구 괴정동 230번지 일원
내 용	<ul style="list-style-type: none"> 괴정초등학교(신설) - 면적 : (기정) 0㎡ → (변경) 7,212.0㎡ (증 7,212.0㎡) 		
사 유	<ul style="list-style-type: none"> 기존 미결정 학교시설의 체계적 관리를 위하여 도시계획시설로 결정코자 함 		
위치도			

안건명	도시계획시설(학교) 결정(신설)(안)		
신청자	부산광역시장(시설계획과장)	위 치	사하구 괴정동 768번지 일원
내 용	<ul style="list-style-type: none"> 사하초등학교(신설) <ul style="list-style-type: none"> 면적 : (기정) 0㎡ → (변경) 18,789.0㎡ (증 18,789.0㎡) 		
사 유	<ul style="list-style-type: none"> 기존 미결정 학교시설의 체계적 관리를 위하여 도시계획시설로 결정코자 함 		
위치도			

안건명	도시계획시설(학교) 결정(신설)(안)		
신청자	부산광역시(시설계획과장)	위 치	사하구 장림동 182번지 일원
내 용	<ul style="list-style-type: none"> 장림초등학교(신설) - 면적 : (기정) 0㎡ → (변경) 11,079.0㎡ (증 11,079.0㎡) 		
사 유	<ul style="list-style-type: none"> 기존 미결정 학교시설의 체계적 관리를 위하여 도시계획시설로 결정코자 함 		
위치도			

안건명	도시계획시설(학교) 결정(신설)(안)		
신청자	부산광역시(시설계획과장)	위 치	사하구 당리동 438- 1번지
내 용	<ul style="list-style-type: none"> 당리중학교(신설) - 면적 : (기정) 0㎡ → (변경) 11,621.0㎡ (증 11,621.0㎡) 		
사 유	<ul style="list-style-type: none"> 기존 미결정 학교시설의 체계적 관리를 위하여 도시계획시설로 결정코자 함 		
위치도	 <p>The map shows the location of the proposed school site (438-1) in Dangri-dong, Sahag-gu, Busan. The site is highlighted in blue and labeled '계획대상지'. The map includes various roads, landmarks, and topographic features. Key roads shown include National Route 1 (1), National Route 13 (13), National Route 161 (161), National Route 23 (23), National Route 47 (47), National Route 49 (49), National Route 74 (74), National Route 77 (77), National Route 137 (137), National Route 138 (138), National Route 215 (215), National Route 324 (324), National Route 338 (338), National Route 385 (385), National Route 418 (418), National Route 419 (419), National Route 457 (457), National Route 50 (50), National Route 79 (79), National Route 953 (953), and National Route 12 (12). Landmarks include Dongnae Mountain (동래산), Shinpyeong-dong (신평동), and Dangri-dong (당리동). The map also shows various residential areas and commercial zones.</p>		

안건명	도시계획시설(학교) 결정(신설)(안)		
신청자	부산광역시(시설계획과장)	위 치	사하구 과정동 1091- 1번지 일원
내 용	<ul style="list-style-type: none"> • 사하중학교(신설) - 면적 : (기정) 0㎡ → (변경) 14,056.0㎡ (증 14,056.0㎡) 		
사 유	<ul style="list-style-type: none"> • 기존 미결정 학교시설의 체계적 관리를 위하여 도시계획시설로 결정코자 함 		
위치도			

안건명	도시계획시설(학교) 결정(신설)(안)		
신청자	부산광역시(시설계획과장)	위 치	강서구 성북동 344번지 일원
내 용	<ul style="list-style-type: none"> • 천가초등학교(신설) <ul style="list-style-type: none"> - 면적 : (기정) 0㎡ → (변경) 9,081.0㎡ (증 9,081.0㎡) 		
사 유	<ul style="list-style-type: none"> • 기존 미결정 학교시설의 체계적 관리를 위하여 도시계획시설로 결정코자 함 		
위치도			

안건명	도시계획시설(학교) 결정(신설)(안)		
신청자	부산광역시장(시설계획과장)	위 치	북구 구포동 127- 1번지 일원
내 용	<ul style="list-style-type: none"> • 덕천초등학교(신설) - 면적 : (기정) 0㎡ → (변경) 20,885.0㎡ (증 20,885.0㎡) 		
사 유	<ul style="list-style-type: none"> • 기존 미결정 학교시설의 체계적 관리를 위하여 도시계획시설로 결정코자 함 		
위치도			

안건명	도시계획시설(학교) 결정(신설)(안)		
신청자	부산광역시장(시설계획과장)	위 치	사상구 덕포동 692-1번지 일원
내 용	<ul style="list-style-type: none"> 사상초등학교(신설) - 면적 : (기정) 0㎡ → (변경) 12,517.6㎡ (증 12,517.6㎡) 		
사 유	<ul style="list-style-type: none"> 기존 미결정 학교시설의 체계적 관리를 위하여 도시계획시설로 결정코자 함 		
위치도			