

발간번호

52-3310000-000055-01



부산 남구 공공디자인 진흥계획 및 가이드라인 수립 용역 최종보고서

제 출 문

부산광역시 남구청장 귀하

본 보고서를
'부산 남구 공공디자인 진흥계획 및
가이드라인 수립 용역'의
최종 성과품으로 제출합니다.
2023년 12월

유원디자인연구소

부산 남구 공공디자인 진흥계획 및 가이드라인 수립용역

발행처 부산광역시 남구
발행부서 도시디자인과
발행일 2023.12.

수행기관 유원디자인연구소
대 표
실 장
팀 장
과 장
과 장
대 리
대 리
주 임
연구원

노지현
정상호
이원희
나하나
정진선
이해원
김경연
장희주
김원태

부산 남구 공공디자인 진흥계획 및
가이드라인 수립 용역

CONTENTS

01. 공공디자인 진흥계획의 개요	02. 조사 및 분석	03. 공공디자인진흥계획	04. 공공디자인 가이드라인	05. 공공디자인 운영계획	주요보고 의견
1-1. 과업의 개요	2-1. 부산 남구 훑어보기	3-1. 부산 남구 공공디자인 비전	4-1. 공공디자인 가이드라인 방향	5-1. 공공디자인 진흥 운영수단 및 유형	착수보고 의견
1-2. 공공디자인 진흥계획의 이해	2-2. 부산 남구 크게보기	3-2. 공공디자인 진흥 목표 및 로드맵	4-2. 공공디자인 가이드라인 구성체계	5-2. 공공디자인 진흥 조례개정(안)	중간보고 의견
1-3. 공공디자인 정책방향	2-3. 부산 남구 자세히 들여다보기	3-3. 공공디자인 사업 목표 및 선정기준	4-3. 도시브랜드 디자인 매뉴얼	5-3. 공공디자인 심의 매뉴얼	
1-4. 과업 수행 프로세스	2-4. 부산 남구 이야기 듣기	3-4. 공공디자인 사업 마스터플랜	4-4. 공사장 가림막 가이드라인 및 표준디자인 개발		
	2-5. 종합분석 및 과제도출	3-5. 공공디자인 공간사업(안)	4-5. 공공(행정용) 현수막 가이드라인 및 표준디자인 개발		
		3-6. 공공디자인 운영사업(안)	4-6. 마을버스 안내사인 가이드라인 및 표준디자인 개발		
		3-7. 공공디자인 참여사업(안)	4-7. 부산형 관광안내표지 디자인 - 남구 도시브랜드 적용 가이드라인		
		3-8. 도시브랜드 홍보전략			

01. 공공디자인 진흥계획의 개요

부산 남구 공공디자인 진흥계획 및 가이드라인 수립 용역
Public Design Promotion Plan and Guidelines Establishment Service in Nam-gu, Busan

1-1. 과업의 개요

과업명

부산 남구 공공디자인 진흥계획 및 가이드라인 수립 용역

과업기간

2023년 03월 15일 ~ 2023년 12월 09일

과업범위

공간적 범위

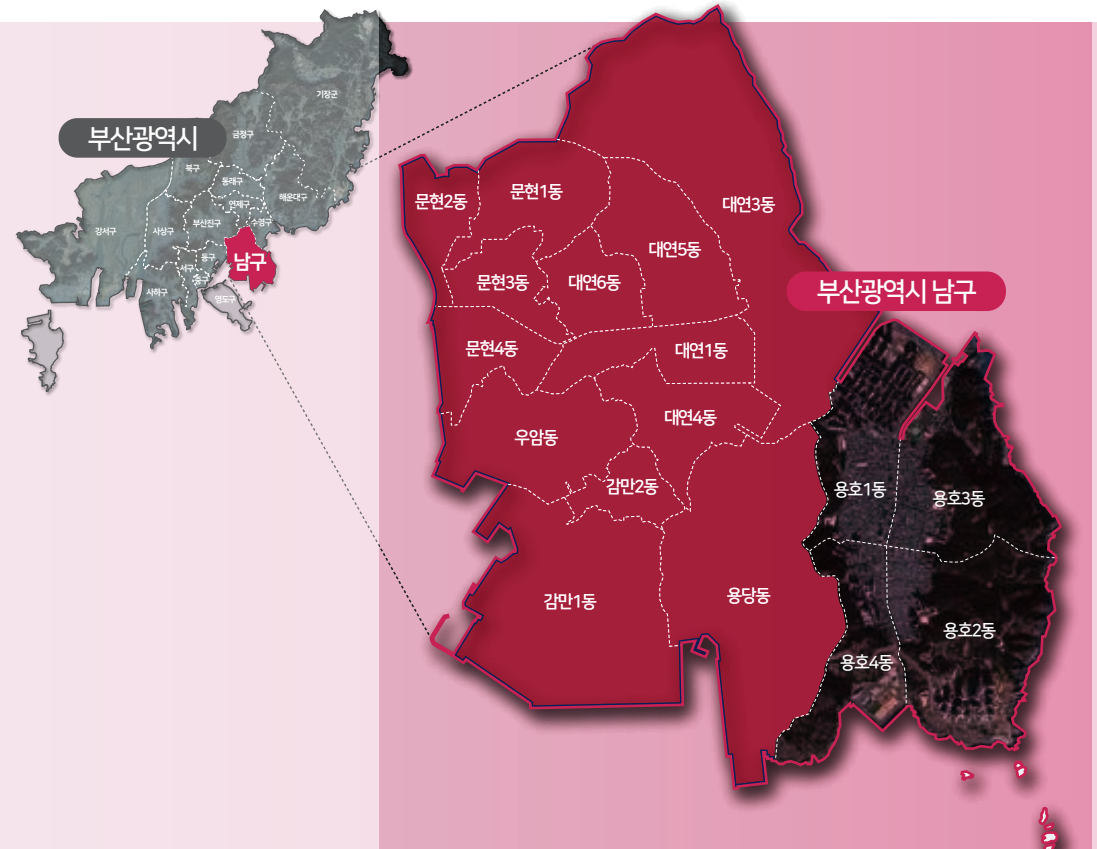
: 부산 남구 행정지역 전역 (26.81km²)

시간적 범위

: 기준년도 - 2024년 / 목표년도 - 2028년

과업내용

- 과업 01 공공디자인 정책의 기본 목표와 추진 방향
- 과업 02 부산광역시 남구 특성을 반영한 공공디자인 구축·관리
- 과업 03 공공디자인 진흥에 관한 제도 개선 및 주요사업
- 과업 04 공공디자인 관련 분야와의 협력 및 주민의 참여
- 과업 05 그 밖에 구의 공공디자인 진흥을 위한 필요 사항



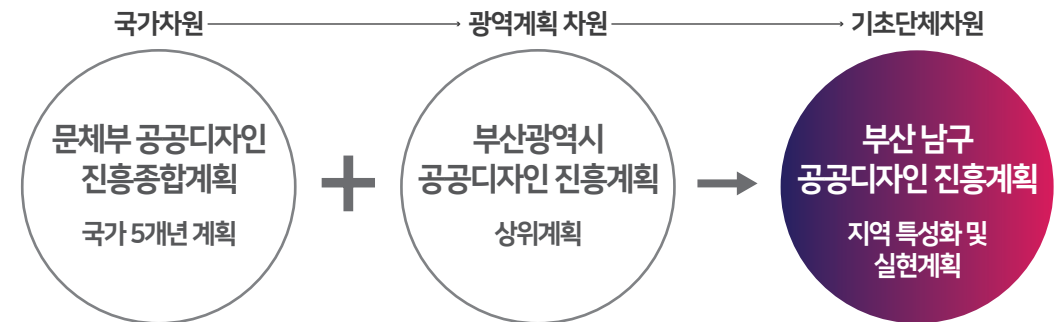
1-2. 공공디자인 진흥계획의 이해

문체부 공공디자인 진흥종합계획을 계승하며,

부산광역시 남구 상위계획에서 도시 비전으로

'살기좋은 미래 평화도시'를 선정하여

이와 연계 가능한 공공디자인 사업을 기획 및 추진하도록 제시



01. 공공디자인 진흥계획의 개요

부산 남구 공공디자인 진흥계획 및 가이드라인 수립 용역
Public Design Promotion Plan and Guidelines Establishment Service in Nam-gu, Busan

1-3. 공공디자인 정책방향

공공디자인

公共 + design

공공을 위해 진행하는 디자인 전과정과 물질적 결과물

공공의 이익과 안전을 최우선으로 고려하여

공공공간과 시설물 등을 쾌적하고 아름답게 꾸미며,
공간을 활성화하기 위한 디자인 기획 과정 및 그 결과물을 말한다. —— ‘공공디자인의 진흥에 관한 법률’ 중

시설물

경관

색채



기획

조사와 분석

자문

활성화 계획

거버넌스 운영방안

유형(有形) 디자인 [미적 영역]

무형(無形) 디자인 [기능, 문제해결 영역]

기능과
효율의 가치

정서와
공공의 가치

디자인을 통한 사회문제 해결까지 모두를 포함하는 디자인

디자인 행위의 목적과 지향 가치에 대한 변화 반영



01. 공공디자인 진흥계획의 개요

1-3. 공공디자인 정책방향

“ 사회변화에 따라 공공디자인 가치 확장을 위한 진흥종합계획 및 상위계획의 변화 ”



01. 공공디자인 진흥계획의 개요

부산 남구 공공디자인 진흥계획 및 가이드라인 수립 용역
Public Design Promotion Plan and Guidelines Establishment Service in Nam-gu, Busan

1-4. 과업 수행 프로세스

“ 지역 현안에 대한 객관적 조사 및 세부적인 분석에 의거한 남구 공공디자인 진흥계획 수립 ”

STEP 01

훑어보기

남구가 지향하는
미래 그려보기

남구의 발전방향과 공공디자인 연계

도시 발전과정을 이해하고,
도시특성과 공공디자인 분석 기초 마련

남구 공공디자인 시작

상위계획 및 관련법 분석
공공·도시환경 특징 조사

STEP 02

크게보기

남구 도시특성
이해하기

도시발전과 남구 자원 조사분석

도시 특성을 도출하여
남구만의 공공디자인 지향점 구상

남구 이해하기

도시구조 및 특성 분석
현재 추진중인 공공디자인
관련사업 조사

STEP 03

자세히 보기

공공디자인 현황
분석하기

공공디자인 분석도구를 활용한 현황분석

공공디자인 조사 분석 툴을 활용한
생활권별 공공디자인 진단으로 문제점 도출

공공디자인 분석하기

인구특성 및 공공영역 조사
범죄 및 건축물 노후도 조사
공공디자인 조사 분석 툴활용

STEP 04

이야기 듣기

남구민의 이야기
귀 기울이기

구민과 행정이 함께하는 남구 공공디자인

사용자와 공급자 관점에서 바라본
실질적 문제 및 체감가능한 해결방안 수립

체감력있는 이야기 듣기

주민 의견수렴(설문조사)
전문가 자문(자문회의)

02. 조사 및 분석

부산 남구 공공디자인 진흥계획 및 가이드라인 수립 용역
Public Design Promotion Plan and Guidelines Establishment Service in Nam-gu, Busan

2-1. 부산 남구 훑어보기

부산광역시 남구 STORY : 도시 개발 및 개선이 활발한 동구, 중구, 수영구 연결 지점에 위치하여 **발전 잠재력이 높은 도시**

노후된 이미지가 지배적이었으나, 최근 도시 패러다임 변화에 발맞춘 개발 다수 추진 중!

01 사람 살기 좋은 남구로 변화 ing

재개발 활성화로 낙후된 도시 이미지 탈피
문현·대연 혁신도시를 시작으로 노후주거지 재개발을
다수 추진하는 등 삶의 질 개선을 위한 지속적 노력



광역적 교통체계로 개선된 남구 생활환경
교통 혼잡문제 개선 및 관광지 동선체계 최적화를 위한
제3항령터널, 트램 건설 사업 추진



02 세계적 문화관광도시로 발전 ing

해양관광사업을 통해 명품해양도시로 발돋움
용호부두 개발, 별빛공원 마리아 요트클럽 등의 사업을
통해 해양관광 중심지로 도약 가능성 증대



세계 유일의 유엔역사문화도시로 성장
UN평화문화특구 및 주변 역사문화거점 연계성 강화와
특성화 등 남구만의 관광정책 수립을 위한 활발한 계획



03 미래산업도시로 도약 준비 ing

2030엑스포와 연계된 미래해양산업의 확산
유휴항만인 우암부두 해양산업클러스터를 형성하는 등
2030 이후 항만기능 폐쇄에 대응하기 위한 방안 마련



신성장 거점 발굴로 미래산업혁명에 대응
부산외국어대 게임산업 유치 등의 노력을 통해 컨테이너
항만이 지배적이던 과거에서 변화 유도



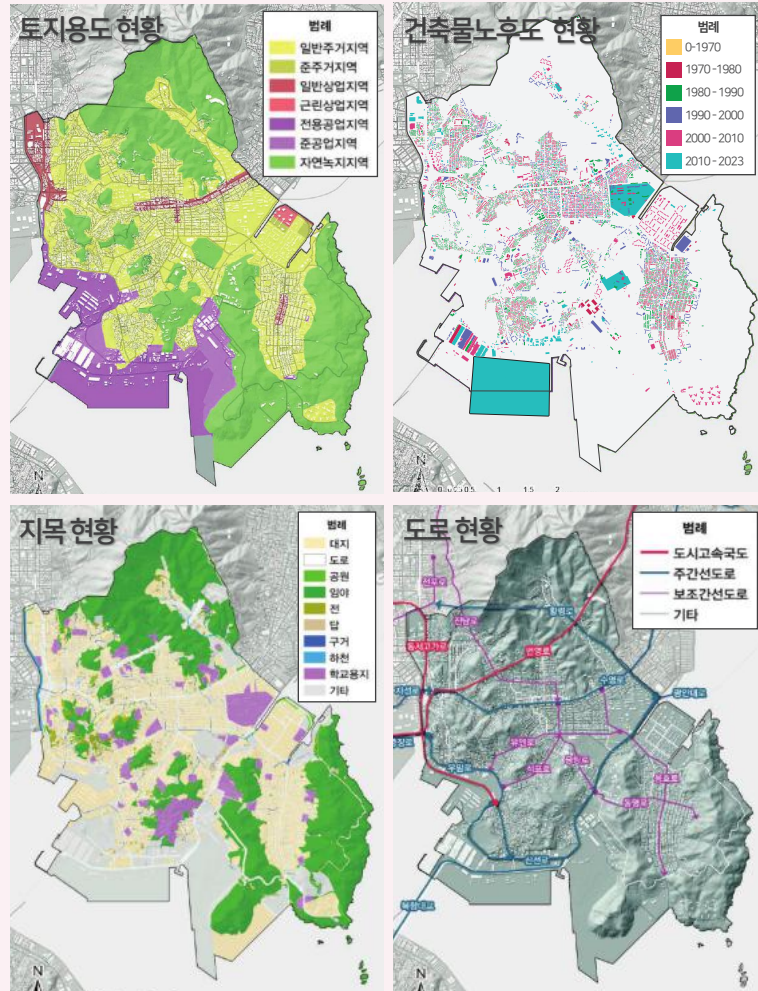
“공공디자인으로 앞으로 부산광역시 남구는?”

구민 편의를 위해 변화하는 남구, 특화관광으로 세계가 찾는 도시로!

02. 조사 및 분석

2-2. 부산 남구 크게보기

남구 도시구조 - 토지이용 및 건축물 현황



- 부산 남구의 토지이용은 자연녹지지역, 공업지역을 제외한 대부분의 토지가 주거기능으로 사용되고 있음
- 대연동, 문현동, 우암동 일대 재개발 사업 등 신축 주택단지 조성을 통한 주거기능 개선으로 신축·구축 건축물 간 노후도 격차가 심화되고 있음
- 다수의 초·중·고교가 밀집하고 있어 학교용지로 사용되는 토지 다수임

재개발을 통한 신축 고층 아파트단지 형성

대연동, 문현동 및 다수의 행정동에 재개발 사업 시행중



노후 저층주택 및 연립주택 다수

우암동, 감만동 일대 저층주택 건물의 노후도 심화



저층 상업건축물 및 골목 상업시설 다수

도로변의 저층상업건축물 및 전통시장과 같이 협소한 골목 내 발달한 상권 다수

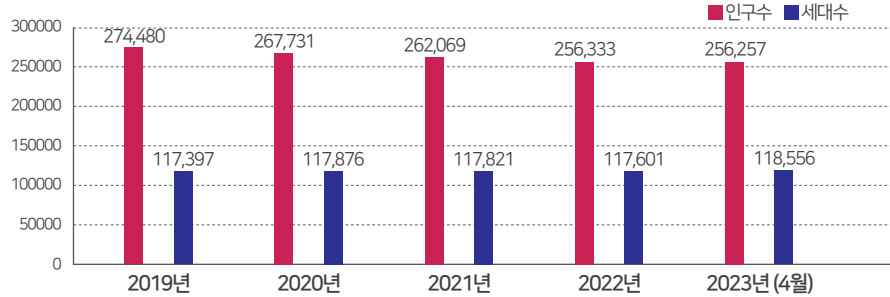


부산 남구의 토지 기능은 **녹지를 제외한 대부분 구역이 주거구역으로 재개발사업이 활발히 이루어지고 있어 신축과 노후 주택의 격차 심화 가속화**

02. 조사 및 분석

2-3. 부산 남구 자세히보기

인구 및 세대현황

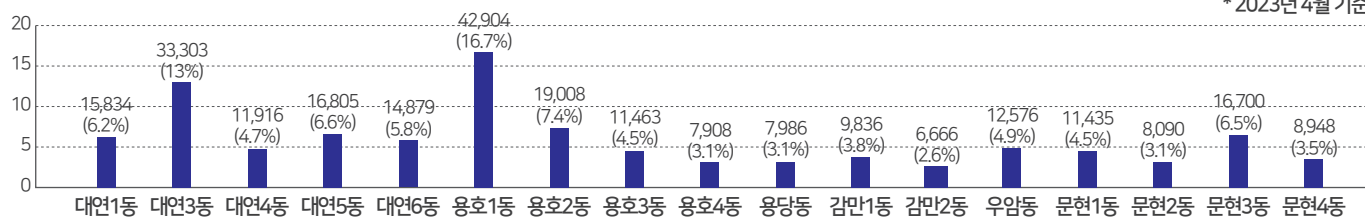


- 2023년 4월 기준 5년간 지속적으로 인구가 감소함.
- 인구수가 감소하고 있으나 2022년 12월 대비 2023년 4월 기준 세대수가 증가한 것으로 보아 1인 가구가 증가한 것으로 추측할 수 있음.



행정구역별 인구현황

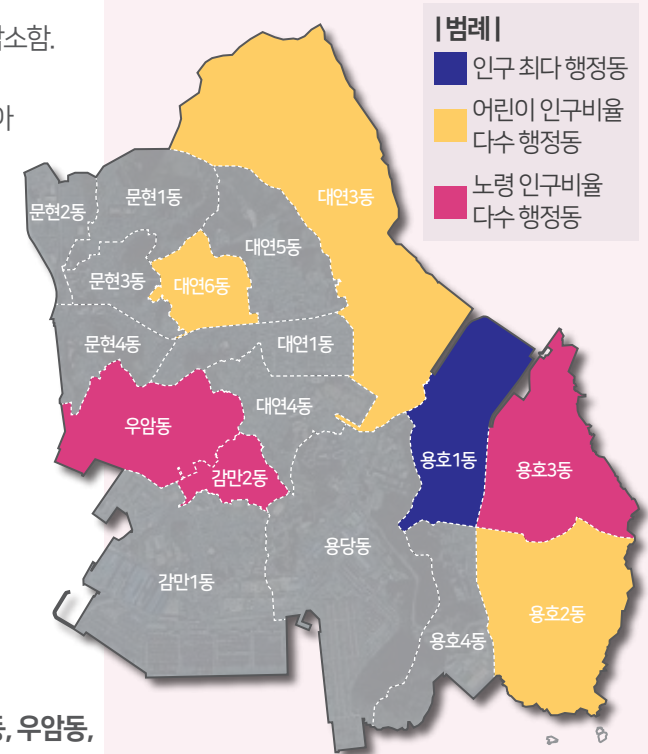
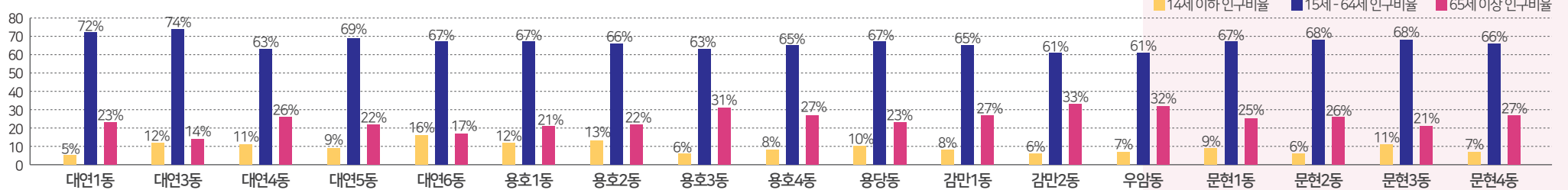
- 17개 행정구역중 용호1동의 인구수가 42,904명으로 가장 많으며 감만2동의 인구수가 6,666명으로 가장 적음.



* 2023년 4월 기준

연령별 인구비율

- 행정동별 연령 인구비율 중 14세 이하 어린이 인구비율은 대연6동, 용호2동, 대연3동 순으로 많으며, 65세 이상 노령 인구비율은 감만2동, 우암동, 용호3동 순으로 많음.

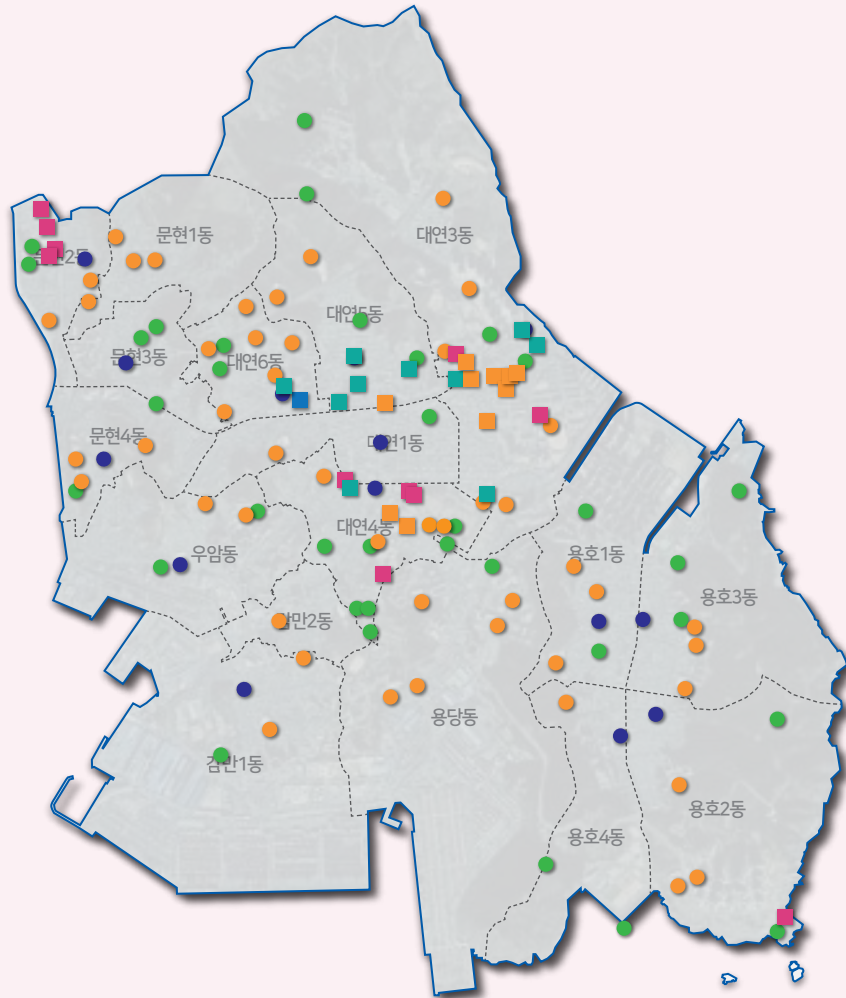


**부산 남구 내 인구가 가장 많은 행정동은 용호1동이며
어린이 인구비율이 가장 높은 곳은 대연6동, 노령 인구비율이 가장 높은 곳은 감만2동임**

02. 조사 및 분석

2-3. 부산 남구 자세히보기

공공공간 현황



공원

이기대공원



오륙도 해맞이소공원



UN기념공원



이기대, 오륙도, 용호부두 등 해안자원을 활용한
해양관광테마공원 다수

역사적 가치를 보존하고 널리 알릴 수 있는
전세계 유일 UN 기념공원 위치

행정기관

남구청



많은 구민이 이용하는 남구청 앞 공개공지
확보로 구민이 휴식할 수 있는 공공공간 조성

학교

부경대학교



경성대학교



다수의 초·중·고교가 밀집해있으며
부산 내 가장 많은 수의 대학 위치

문화시설

부산문화회관



부산예술회관



구민과 관광객이 문화를 향유할 수 있는
문화회관, 예술회관, 박물관 등 다양한 문화시설 위치

박물관

부산시립박물관



증권박물관



문현동 문현혁신지구 금융복합문화단지 내 금융관련
박물관, 역사관 및 대연동 내 부산시립박물관 위치

**교육기관 밀집 및 해양·역사문화·금융 등 문화를 향유할 수 있는
다양한 테마의 공공공간이 조성되어 문화와 교육의 장으로서 살기좋은 생활환경 형성**

02. 조사 및 분석

2-3. 부산 남구 자세히보기

남구 보행환경 - 유동인구조사

■ 유동인구 다수 행정동

행정동	일일평균 유동인구	주요거점
대연1동	60,403명	대연역
대연3동	222,416명	경성대·부경대
대연4동	27,291명	유엔평화공원, 국립박물관
대연5동	62,816명	대연시장, 못골시장
대연6동	45,637명	남구청
용호1동	95,104명	용호삼성시장
용호2동	46,712명	오륙도
용호3동	30,181명	이기대공원
용호4동	23,265명	부산성모병원
용당동	51,357명	동명대, 부경대용당캠퍼스
감만1동	35,430명	감만시장
감만2동	15,646명	-
우암동	33,238명	-
문현1동	16,416명	-
문현2동	57,865명	문현금융단지
문현3동	45,739명	-
문현4동	65,027명	지계골역

* 출처 : 상권분석시스템 (<https://sg.sbiz.or.kr>)

문현금융단지



문현2동 문현금융단지에
형성된 업무지역, 상권으로
인한 유동인구 발생

지계골역 인근



지계골역과 문현역 사이
상업가로 및 지하철 이용으로
인한 다수 유동인구 발생

|범례|

- 3만명 미만
- 3만명 이상-5만명 미만
- 5만명 이상-10만명 이상
- 10만명 이상

대연역/부경대·경성대 주요상권

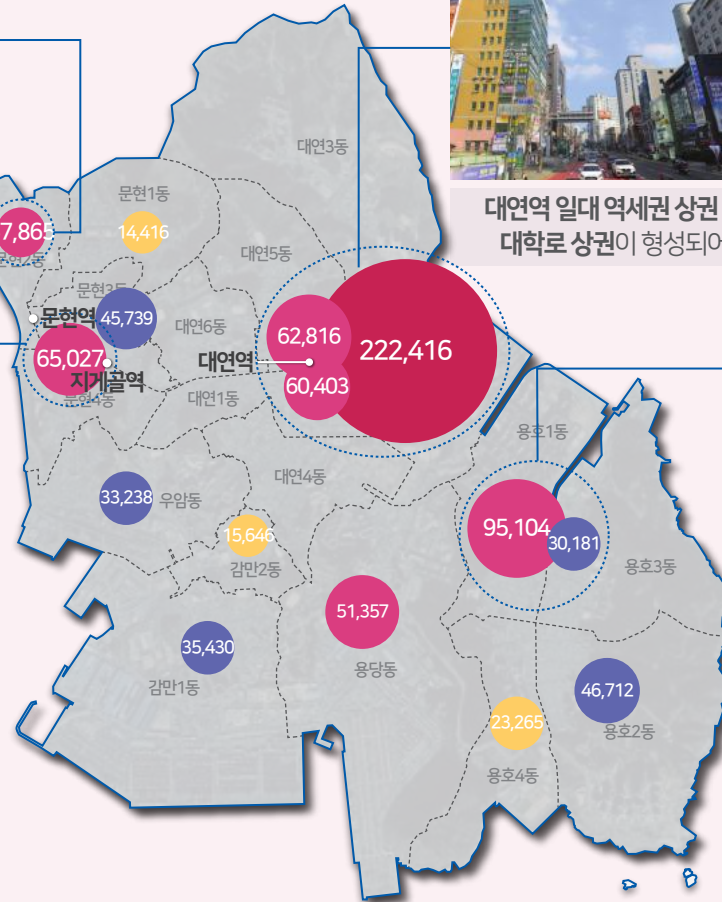


대연역 일대 역세권 상권 및 부경대·경성대를 중심으로 한
대학로 상권이 형성되어 남구 내 최대 유동인구수 기록

용호동 주요상권



용호1동·3동에 형성된 골목
상권 및 재래시장으로 인한
유동인구 다수



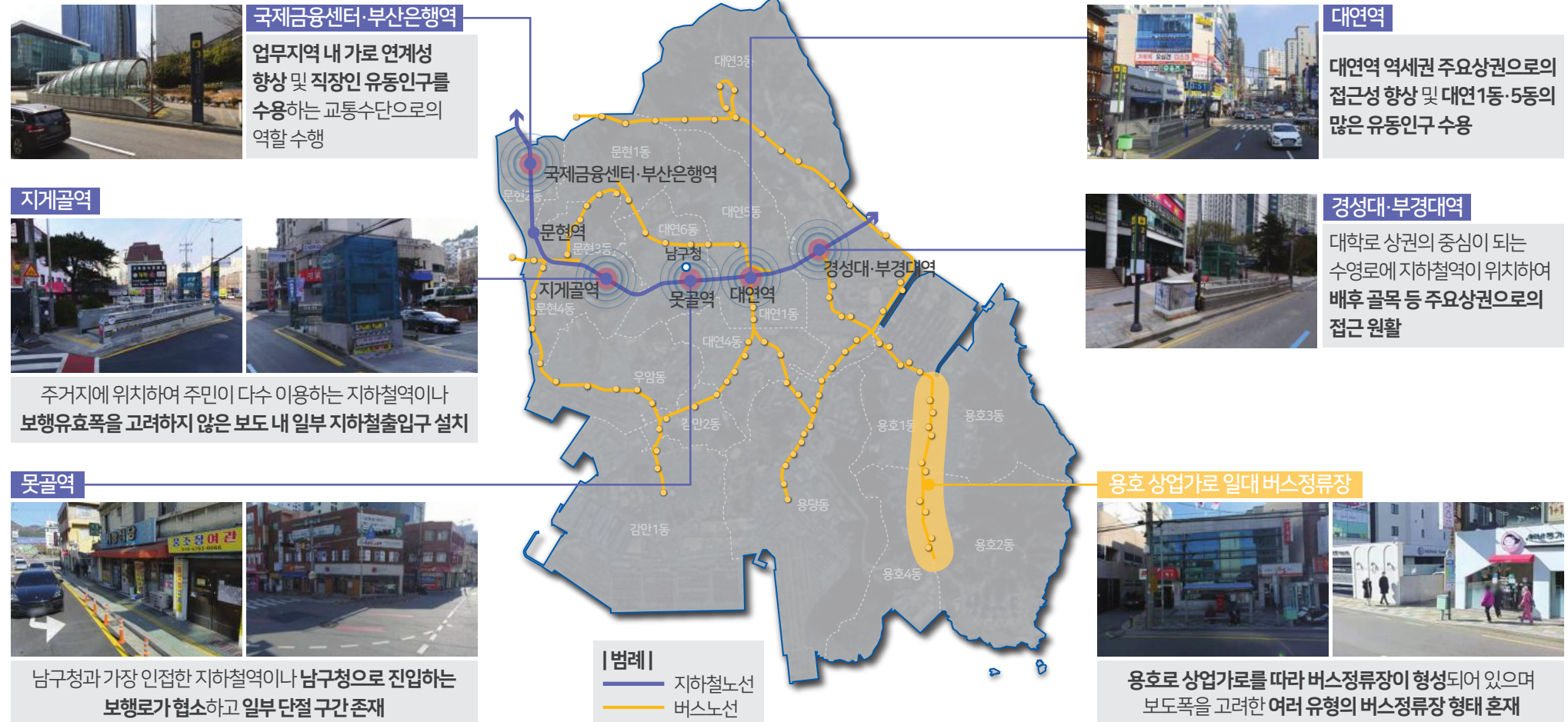
대연동·문현동·용호동 일대 형성된 대학로, 전통시장, 금융단지 상권 및
교통 이용이 편리한 역세권 일대에 다수의 유동인구 발생

02. 조사 및 분석

2-3. 부산 남구 자세히보기

대중교통 및 주요거점

- 유동인구가 많은 주요거점과 인접한 지하철, 버스정류장 등의 대중교통 현황 조사



**유동인구가 많은 주요거점을 따라 지하철역과 버스정류장이 형성되어 있어
대중교통과 주요거점 간 연계성은 우수하나 일부 보행환경 개선 필요**

02. 조사 및 분석

2-3. 부산 남구 자세히보기

치안 및 교통안전

대연역·못골역



수영로 배후에 위치한 좁은 골목 상권 및 숙박업소 밀집 거리의
성폭력, 폭력, 절도, 강도 등의 다양한 유형의 범죄 발생 및
못골 골목시장 일대 협소한 보차도로 인한 **노인교통사고 다발**

경성대·부경대역




수영로 배후 골목상권에 주거지와 상업시설이 혼재되어 있어
야간안전에 취약한 환경 조성으로 **폭력, 성폭력** 등의 범죄 발생
및 **대천초등학교 스쿨존** 내 교통사고 발생

용당동

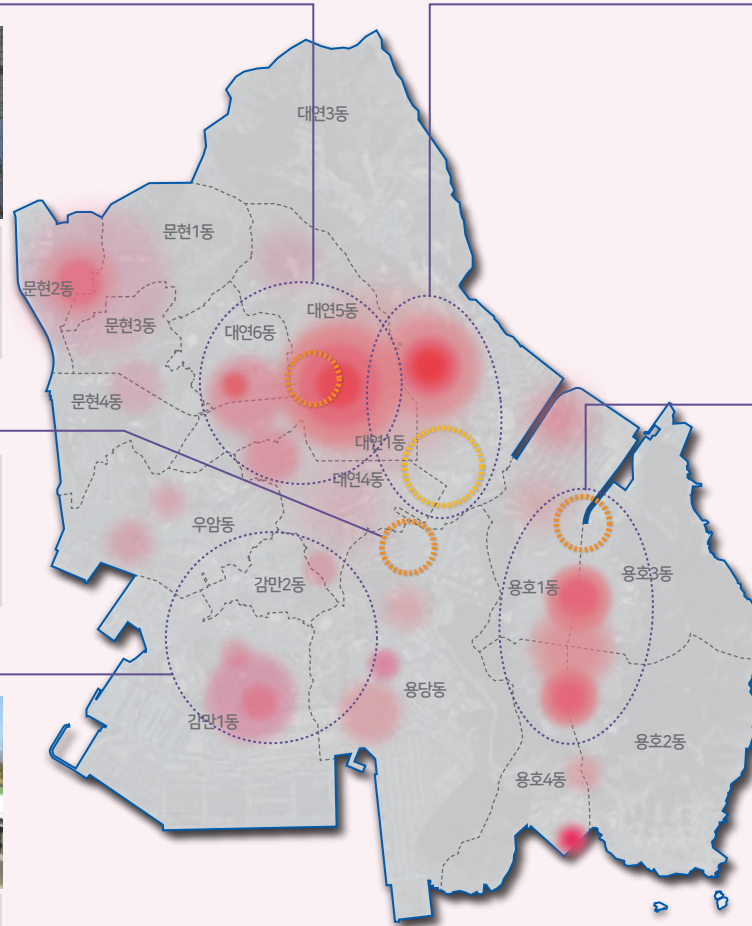


노인 주거 비율이 높은 지역의
열악한 보행환경으로 인한
노인 교통사고 다발

감만동



대부분의 **노후저층주택**과 협소한 골목으로 인해 범죄 안전에
취약하여 **폭력, 성폭력** 등의 범죄 다발



용호동



이기대어귀삼거리의 노인 교통사고 다수 발생 및 용호로를 따라
형성된 상업가도에 **폭력, 성폭력, 절도** 등의 범죄 발생

|범례|

- 범죄다발구역
- 보행노인사고 다발구역
- 스쿨존내어린이사고 다발구역

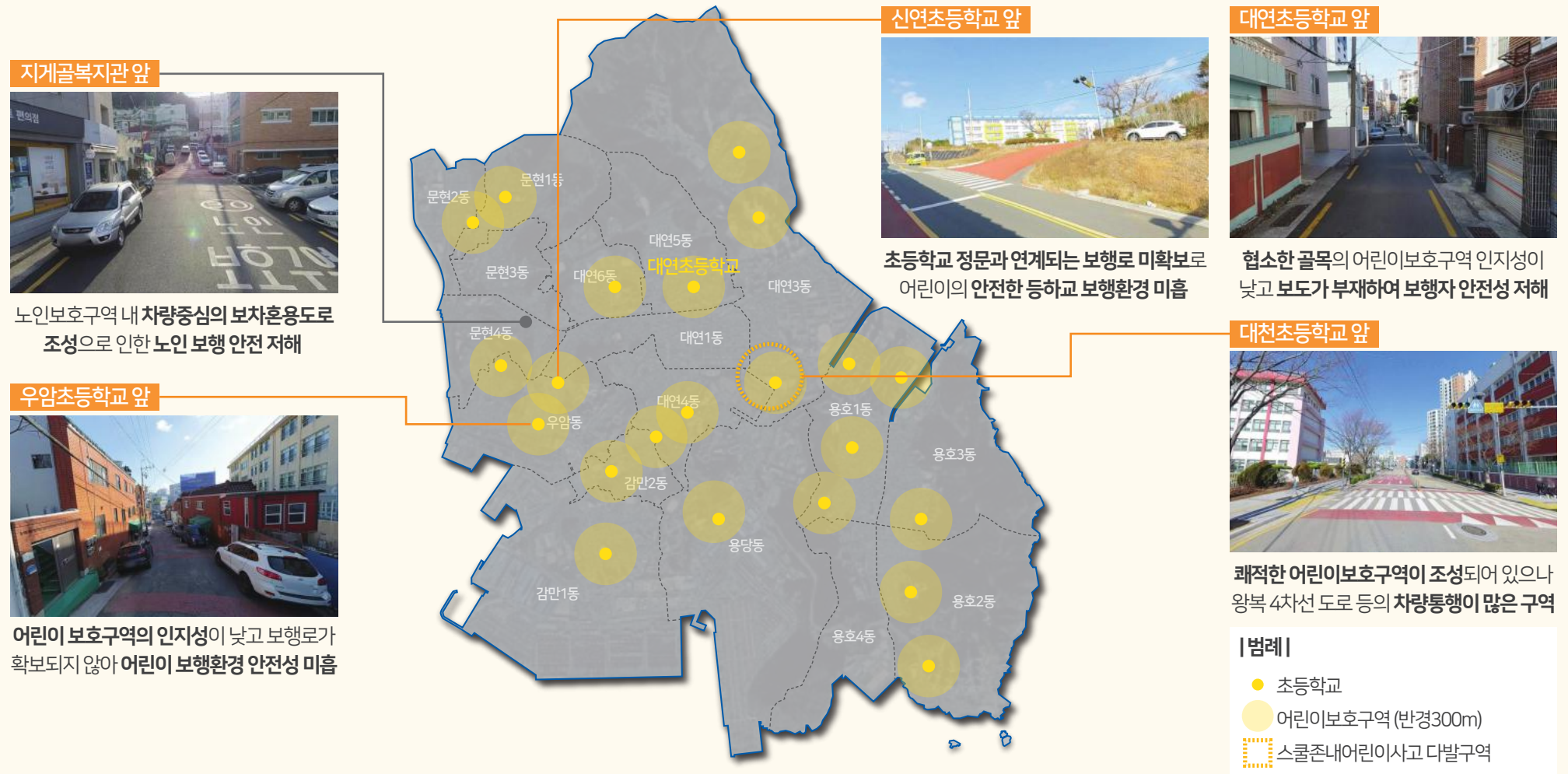
* 출처 : 생활안전지도(<https://www.safemap.go.kr>)

**대연동, 용호동의 상업공간을 중심으로 다양한 유형의 범죄가 다수 발생하며
노후 저층주택이 많고 보행환경이 열악한 감만동과 용당동의 노인 교통사고 발생률 높음**

02. 조사 및 분석

2-3. 부산 남구 자세히보기

어린이/노인 보호구역



초등학교 스쿨존, 노인보호구역 일대 보행자를 위한 안전한 보행환경 확보가
미흡하며 구역 인지도가 저하되는 구역 다수

02. 조사 및 분석

2-3. 부산 남구 자세히보기

용도별토지 / 건축물노후도 / 도로 종합분석

용호동



1970-1990년대 지어진 건축물이 다수이나, 일부 구역 재개발로 인한 거주민 간 생활환경 격차 심화 우려

우암동

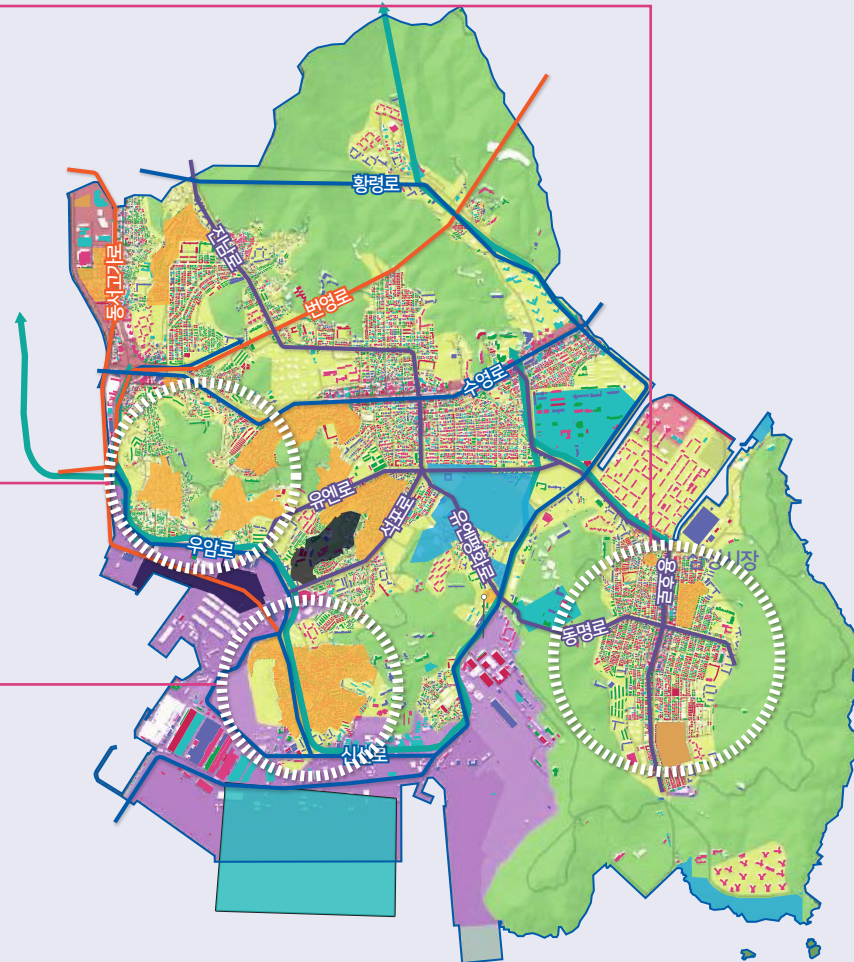


1980-1990년대에 지어진 건축물이 다수이며 우암1·2구역 재개발 사업에 따라 건축유형별 주민의 생활환경 격차 심화 우려

감만1동



감만1구역이 재개발됨에 따라 공업지역과의 공존에 따른 삭막한 생활환경 형성 우려



[범례]

용도별토지

- 일반주거지역
- 준주거지역
- 일반상업지역
- 근린상업지역
- 전용공업지역
- 준공업지역
- 자연녹지지역

건축물노후도

- 0-1970
- 1970-1980
- 1980-1990
- 1990-2000
- 2000-2010
- 2010-2023

도로

- 도시고속국도
- 주간선도로
- 보조간선도로

민선8기 공약사업

- 주민생활환경개선 관련사업
- 관광 관련사업
- 미래형산업 관련사업
- 교통 관련사업

건축물 노후도가 높은 일부구역에 재개발사업이 시행됨에 따라 발생할 수 있는
건축유형별 거주민 간의 생활환경 격차를 완화할 수 있는 방안 필요

02. 조사 및 분석

2-3. 부산 남구 자세히보기

공공공간 종합분석

[범례]

공공공간

- 학교
- 광장
- 공원
- 구청, 행정복지센터
- 박물관, 역사관, 미술관
- 보건소
- 도서관
- 공연장

유동인구

- 유동인구수와 원형 크기 비례


대중교통

- 지하철역
- 지하철노선
- 버스노선

범죄 및 교통사고


- 범죄다발구역
- 보행노인사고 다발구역
- 스쿨존내어린이사고 다발구역

문현동 / 문현금융단지



문현금융단지 내 박물관 및 역사관, 문화공원 등 금융복합문화단지가 형성되어 있으나 구역의 상징성과 인지도 부족

감만2동



초등학교가 위치하고 대부분의 토지가 주거구역이나 주민과 어린이를 위한 공원 등의 공공공간 부재

대연3동 / 부경대·경성대 대학로



대학로 중심 상권으로서 공연장, 도서관 등의 다양한 문화를 향유하는 공간이나 혼잡한 상업가로로 인한 구역 정체성 미흡

대연4동 / UN기념공원



UN 기념공원, 평화공원 인근 인지성을 위한 안내시설물 부족

**부산광역시 남구 대표거점의 정체성 확보를 위한 인지성과 상징성 강화 및
구민이 편리하게 이용하고 휴식할 수 있는 공공공간 조성 필요**

02. 조사 및 분석

2-3. 부산 남구 자세히보기

보행환경 종합분석

대연동 / 대연역, 수영로



대연역 일대 수영로 보도에 과도하게 많은 시설물
설치로 인한 보행공간 혼잡도 증가

대연3동 / 부경대, 경성대 대학로



상업지역과 원룸촌 구역이 인접하고 있으며 협소한 원룸촌 골목 내
가로등과 같은 조명시설 미흡

감만2동



노령인구비율이 높고 주거지 일대 높은 경사도로 인해
노인의 보행 안전성 및 편의성 우려

용호동 / 용호로, 삼성시장



용호로 상업가로, 삼성시장 등으로
인해 유동인구가 많은 구역이나
일부 구역 보행환경이 열악함

[범례]

공공공간

- 학교
- 광장
- 공원
- 구청, 행정복지센터
- 박물관, 역사관, 미술관
- 보건소
- 도서관
- 공연장

유동인구

- 유동인구수와 원형 크기 비례

대중교통

- 지하철역
- 지하철노선
- 버스노선

범죄 및 교통사고

- 범죄다발구역
- 보행노인사고 다발구역
- 스쿨존내어린이사고 다발구역

**경사지, 조도확보가 미흡한 골목, 다수의 시설물로 인해 혼잡한 보행로 등의 정비를 통해
노인 등의 보행약자를 포함한 모든 보행객이 편리한 보행환경 조성 필요**

02. 조사 및 분석

2-4. 부산 남구 이야기듣기

민원현황 조사

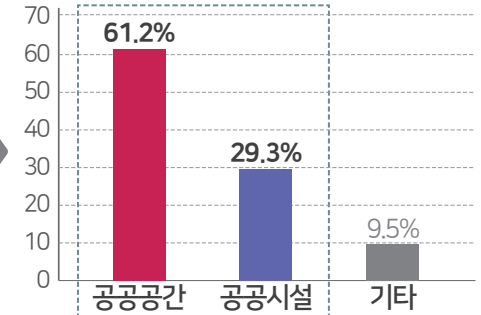
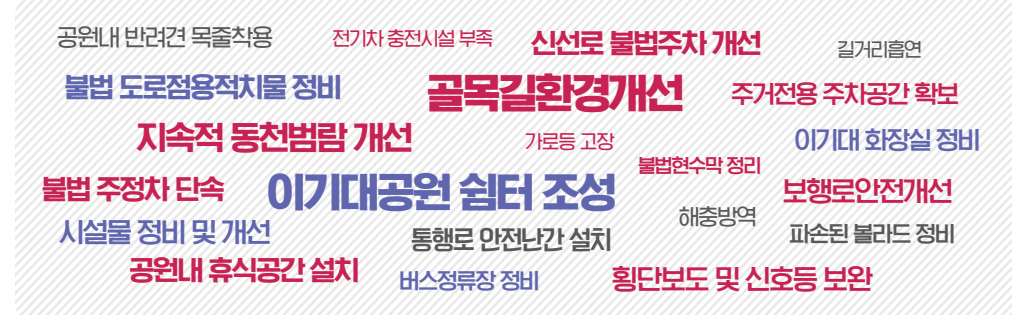
조사사이트	- 남구 새을전자민원창구
조사연도	- 2022년 1월 ~ 2023년 1월
기타	- 코로나19 관련 민원 및 공공디자인과 무관한 민원 제외

전체 627개 민원 중 **공공디자인 관련**
147개 민원을 대상으로 분석 시행

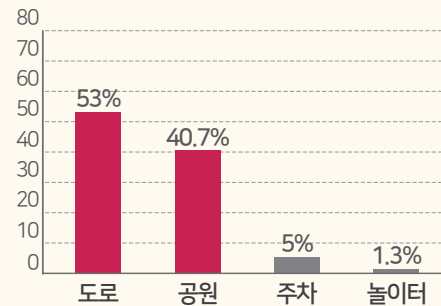
남구 새을전자민원창구	민원신청 및 조회	행정정보공
149072	유연평화공원 반려견 목줄 착용	
148893	이기대 악수터 작은 결빙과 물넘침	
148824	7부두 버스정류장 안전확보 민원제기	
148781	대연삼정그린코아 터베스트 앞 고가도로 철거를 요청합니다.	
148764	감만동 동일스위트아파트 옆 연계수송도로 대책없나요	
148756	이기대 악수터 도로로 물넘침과 작은 결빙	
148585	남구 도서관 위 텃밭, 어트션을 유지하게 해주세요	
148563	백운포제육공원 풋살장을 구민의 품으로 돌려주세요.	
148521	우암동 공공도서관 이용 도로 설치	
148409	버스정류장 의자가 꼭 필요합니다	
148403	그라피티 낙서 제거 요청	
147670	7부두 감만동 방향 버스 정류장	
147627	경석대 동아리실 민원	
147623	이기대 화장실 관리 신경써주세요	

민원종합 및 분석

- 민원 내용을 토대로 주요 키워드 도출 및 키워드별 민원 접수 빈도 비교를 통해 시민의 요구 우선순위 선정

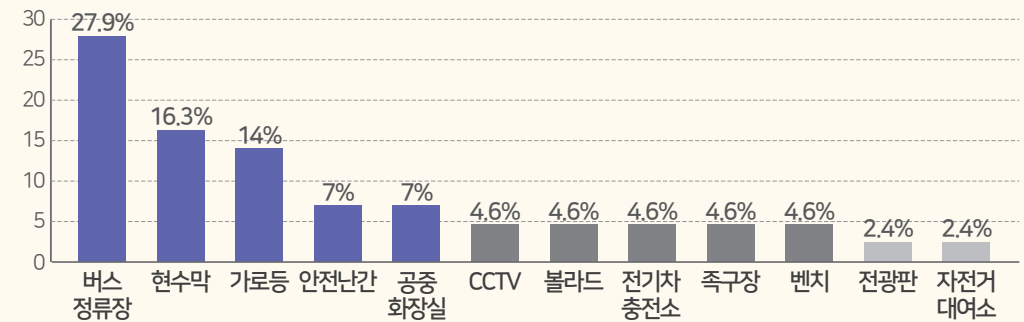


|공공공간|



보행환경과 불법주정차 등 **도로 관련**
민원 및 **공원 환경 관리**에 관한 민원 다수

|공공시설|



버스정류장의 편의와 안전에 관한 민원이 가장 많았으며, 불법 현수막 관리 및 가로등, 현수막, 공중화장실과 같은 **생활편의 및 안전에 관한 시설물 관련 민원** 다수

보행로의 안전·편의 확보와 공원 환경관리에 관한 공공공간 개선요구 민원 및 대중교통·안전·편의시설물 등 주민의 체감력 높은 공공시설물 민원 다수로 개선필요

02. 조사 및 분석

2-4. 부산 남구 이야기들기

시민 인식조사 결과

| 의식조사 개요 |

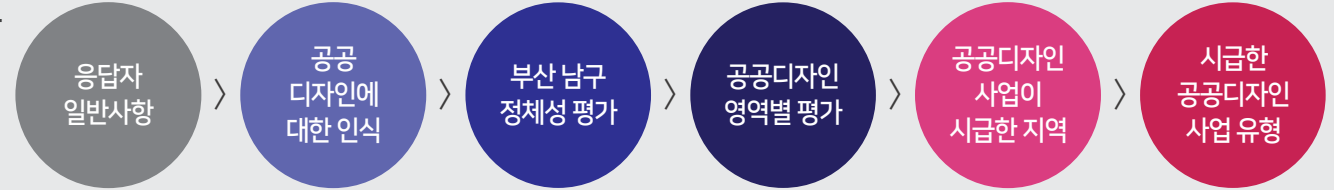
조사기간 2023년 6월 12일 ~ 7월 7일

설문내용

조사대상 남구민(287명 응답)

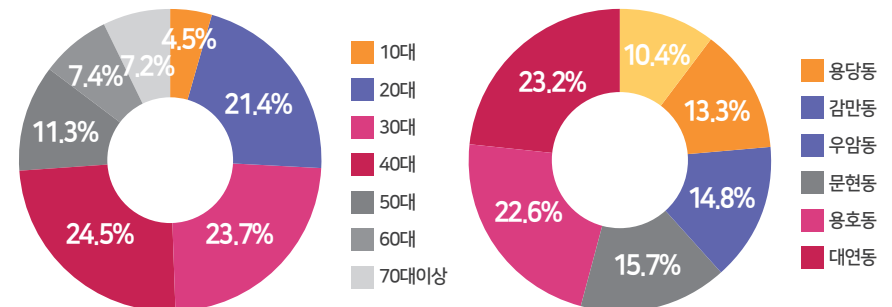
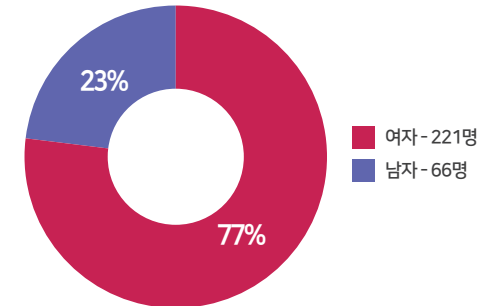
조사방법 대면 및 온라인 조사(지류 설문지)

조사방법 부산남구 공공디자인에 대한 전반적 의견 수렴



The image shows several pages of the survey questionnaire. The questions are in Korean and cover various aspects of public design, including awareness, evaluation of the current situation, and suggestions for improvement. The questions are numbered and organized into sections.

| 일반현황 |



남구민의 공공디자인에 대한 인식수준과 공공디자인 현안 파악 등으로
우선 필요한 공공사업 수요도 조사로 공공디자인 진흥계획의 과제와 목표 설정시 반영

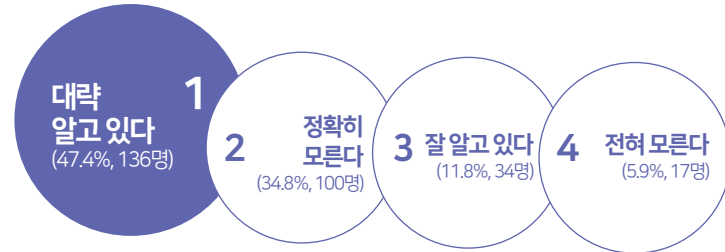
02. 조사 및 분석

2-4. 부산 남구 이야기들기

시민 인식조사 결과

| 공공디자인에 대한 인식 |

Q. 귀하께서는 '공공디자인'에 대해 알고 있습니까?



Q. 귀하께서는 '공공디자인이 무엇'이라고 생각하십니까?



Q. 귀하께서는 '공공디자인이 부산 남구 발전'에 얼마나 필요하다고 생각하십니까?



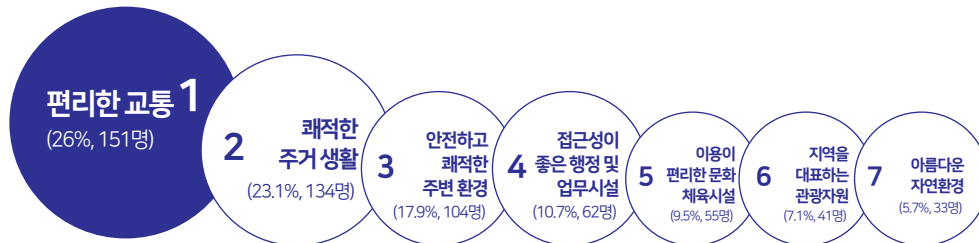
Q. 귀하께서는 '공공디자인이 추구해야 하는 방향'은 무엇이라고 생각하십니까?



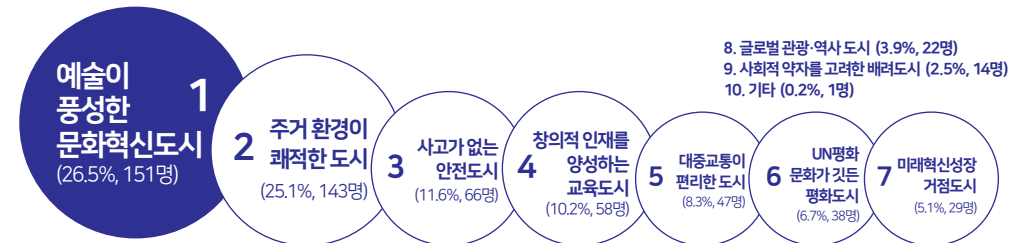
남구의 발전을 위해 **공공디자인 필요성은 87.5%**로 높았으며, **지속가능한 환경조성을 추구**

| 부산남구 정체성 평가 |

Q. 귀하께서 생각하시는 부산 남구의 장점은 무엇입니까? (복수응답 가능)



Q. 귀하께서 희망하시는 부산 남구의 도시 이미지는 무엇입니까? (복수응답 가능)



남구의 장점은 **편리한 교통 및 쾌적한 주거생활**이며, **예술이 풍성한 문화혁신도시를 희망함**

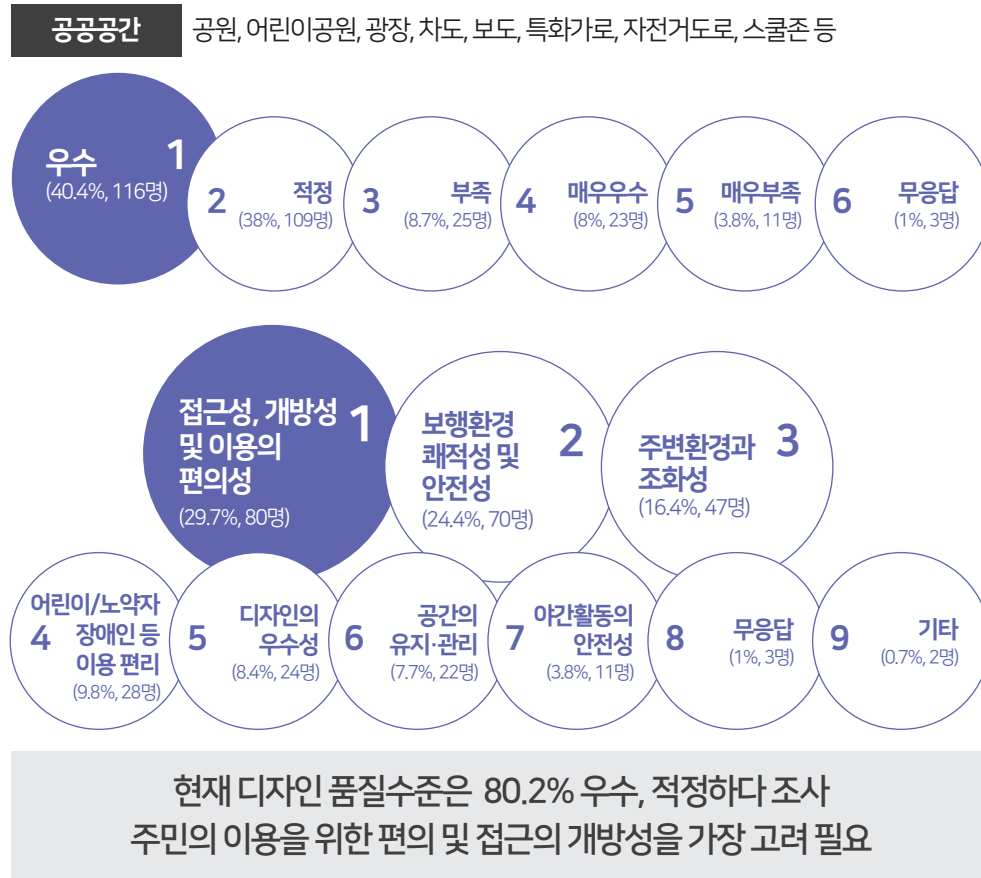
02. 조사 및 분석

2-4. 부산 남구 이야기듣기

시민 의식조사 결과

| 부산 남구 공공디자인 평가 및 개선시 고려사항의견 |

Q. 귀하가 생각하시는 현재 부산 남구의 공공디자인 영역별 디자인 품질 수준 및 개선시 가장 우선적으로 고려되어야 한다고 생각하시는 부분은 무엇입니까?



현재 남구의 공공공간과 공공건축물의 공공디자인 수준은 비교적 우수하나
주민이 밀접하게 이용되고 있어 접근성, 개방성, 이용편의성, 안전성이 우선고려 필요

02. 조사 및 분석

2-4. 부산 남구 이야기듣기

시민 의식조사 결과

| 부산 남구 공공디자인 평가 및 개선시 고려사항의견 |

Q. 귀하가 생각하시는 현재 부산 남구의 공공디자인 영역별 디자인 품질 수준 및 개선시 가장 우선적으로 고려되어야 한다고 생각하시는 부분은 무엇입니까?

도시기반시설물 교량, 고가차도, 입체교차로, 보도육교, 지하차도, 지하보도, 터널, 생태통로



도시기반시설물 수준은 48.8% 적정하다 조사
시설물 이용을 위한 편의성 및 안전성을 가장 고려 필요

가로시설물 가로등, 보도펜스, 볼라드, 버스승차대, 벤치, 휴지통, 환기구 등



현재 남구의 가로시설물 수준은 51.6% 적정하다 조사
보행공간에 설치되는 시설물은 장소 및 수량, 배치 등 고려 필요

**공공시설물 수준은 과반수 이상 적정하나 기반시설의 경우 이용 편의성 및 안전성이
가로시설물은 장소특성에 따른 수량 최소화 및 배치 등을 고려 필요**

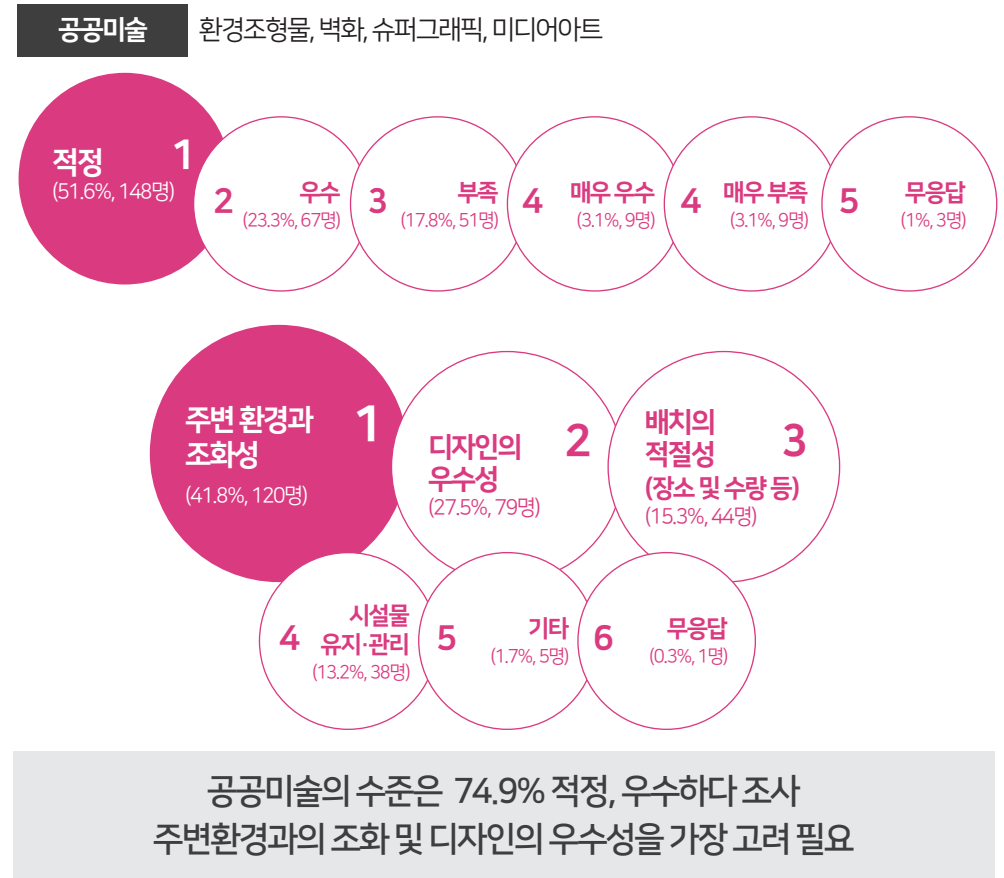
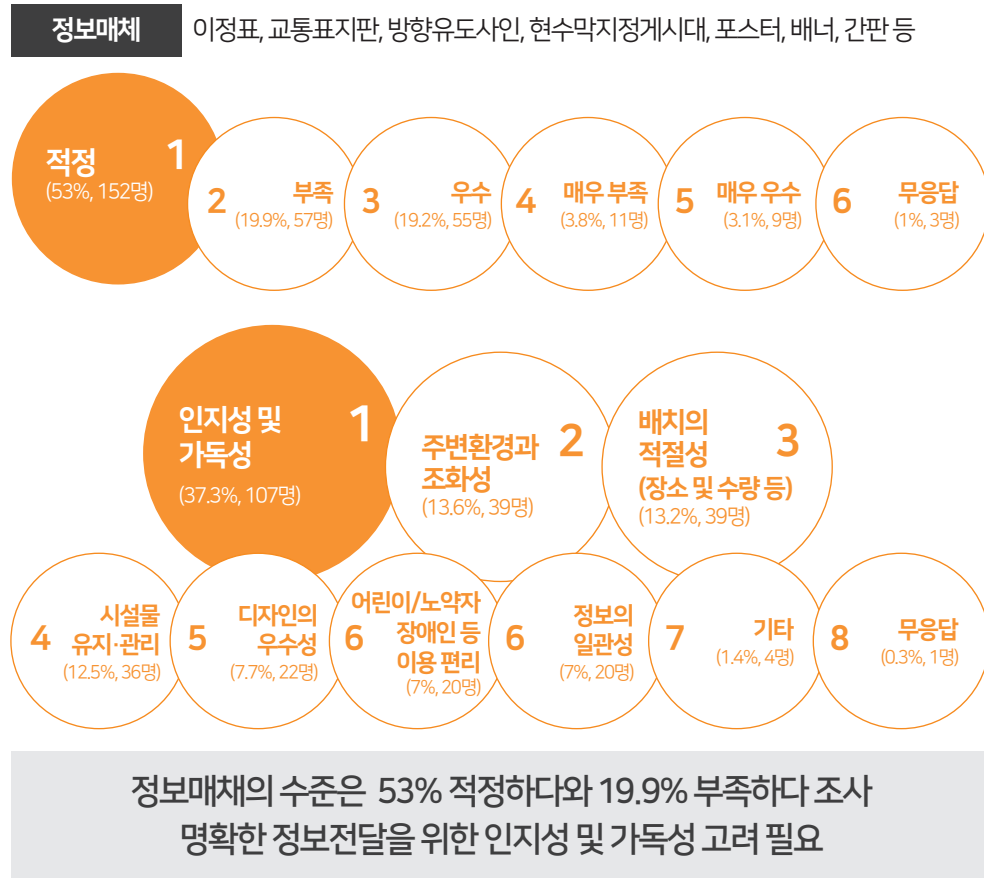
02. 조사 및 분석

2-4. 부산 남구 이야기듣기

시민 의식조사 결과

| 부산 남구 공공디자인 평가 및 개선시 고려사항의견 |

Q. 귀하가 생각하시는 현재 부산 남구의 공공디자인 영역별 디자인 품질 수준 및 개선시 가장 우선적으로 고려되어야 한다고 생각하시는 부분은 무엇입니까?



정보전달을 하고있는 공공매체의 디자인은 과반수 이상 적정하나, 약 20%는 부족하다 인지
시설물 특성을 고려한 기능 확보 및 주변환경과 조화성 및 우수한 디자인 필요

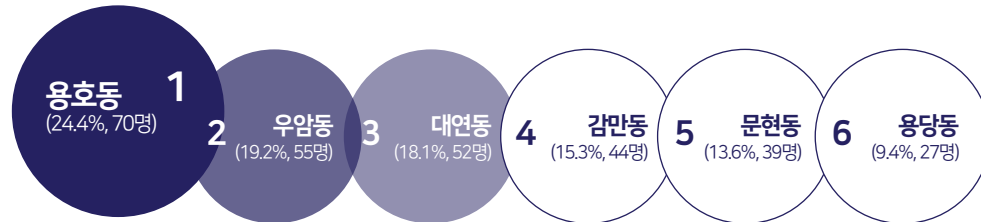
02. 조사 및 분석

2-4. 부산 남구 이야기들기

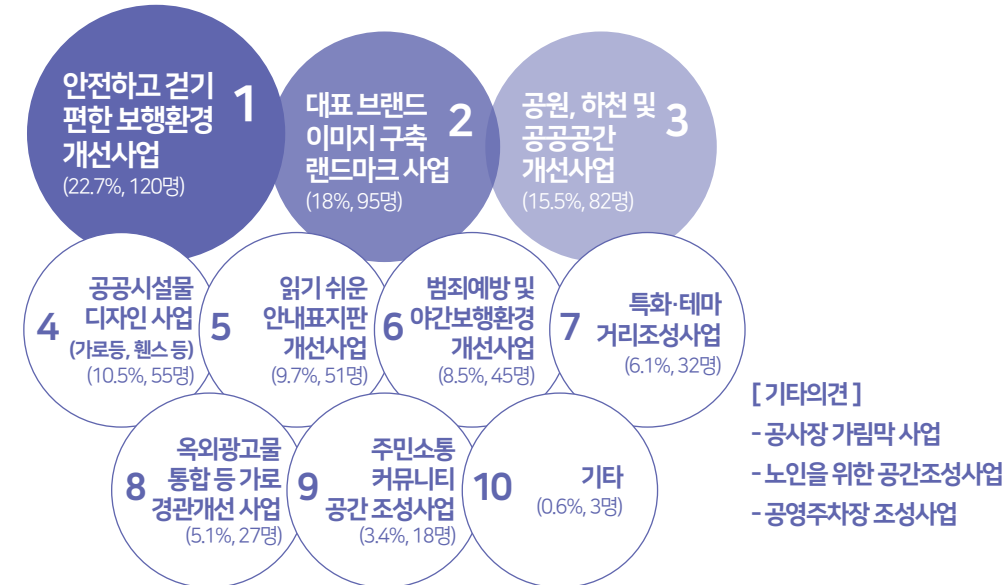
시민 인식조사 결과

| 부산 남구 공공디자인 개선 시급성 및 필요사업 의견 |

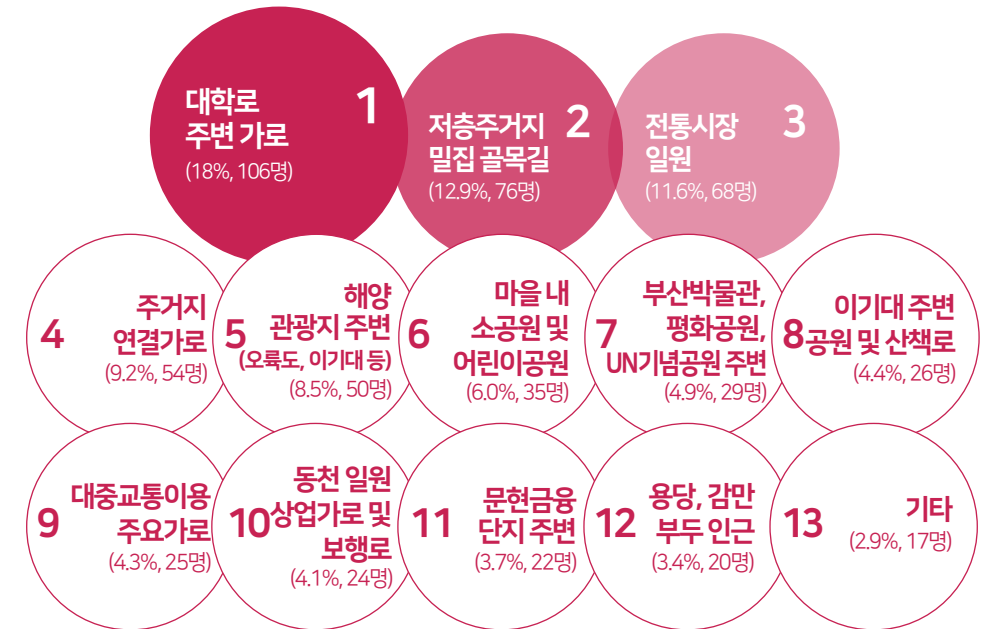
Q. 부산 남구에 공공디자인 개선이 가장 필요한 행정구역은 어디라고 생각하십니까?



Q. 부산 남구에 시급한 공공디자인 사업은 무엇이라고 생각하십니까? (복수응답 가능)



Q. 부산 남구에 공공디자인 사업이 시급한 곳은 어디라고 생각하십니까? (복수응답 가능)



[기타의견] - 보건소 등 공공행정기관 안내체계구축 - 지하철 엘리베이터 설치
- 황령터널 주변 교통안전 - 문화센터 환경개선
- 공원 공중화장실 청소 및 유지관리 - 감만동 마을도로 넓히기
- 초등학교 스쿨존 안전시설물 - 우암동 주거지 등

유동인구가 많은 대학로, 전통시장 등 생활 체감력이 높은 곳의 사업 시급성과 안전한 보행환경개선 및 남구 대표브랜드 구축으로 지역 자긍심 향상 필요

02. 조사 및 분석

2-5. 종합분석 및 과제도출

주요이슈 도출

부산남구형 공공디자인 진흥을 위한 주요이슈 분석

크게 보기

자세히 보기

ISSUE

배경자원

대부분 토지 주거지역

신축·구축 건축 노후도 격차 심화

공약사업 및 추진사업현황 조사

도시재생 및 재개발 대수

신산업 단지 육성·해양관광 관련사업 유치

인구통계

인구는 감소하나 세대수 증가추세

15세 - 64세 인구비율 우수

공공공간 및 보행환경, 치안 및 교통안전 현황

교육기관 밀집 및 해양·역사문화·금융 등
문화를 향유할 수 있는 테마 공간디자인 계획 필요

대학로, 전통시장, 역세권 일대 유동인구 집중으로
편의를 위한 공공거점 및 공간 미흡

상업지역을 중심으로 다양한 범죄 다수 발생으로
안전을 위한 시설 미흡 및 체계적 디자인 공간 설계 부재

상업지역, 해양·문화 관광지 등
공간 특성을 고려한 디자인 계획

주민과 새로 유입되는 젊은 세대 및
남구 방문객을 고려한 계획 필요

정주환경을 증진하고
지역 격차를 해소하는 디자인 계획

1 공간 이슈

공공디자인적 관점에서
부산 남구 생활의 만족감을 느낄 수 있는
도시로의 변화 필요

방향성 01

직관적 체감 가능한 도시 이용
공공디자인 요소 편의 개선

2 운영 이슈

부산 남구에 적합한 올바른
공공디자인 확산을 위한
공공디자인 운영 실행안 계획 필요

방향성 02

현실적이고 실효성 있는
운영방안 계획

3 디자인 이슈

부산 남구 지역 현안에 적합한
체계적·통합적인 기준 제시로
공공디자인 확산

방향성 03

불필요한 요소를 제외한
부산 남구만의 기준 체계 정립

03. 공공디자인 진흥계획

부산 남구 공공디자인 진흥계획 및 가이드라인 수립 용역
Public Design Promotion Plan and Guidelines Establishment Service in Nam-gu, Busan

3-1. 부산 남구 공공디자인 비전

공공디자인으로 새로운 매력을 발산하는

S · P · E · C · T · R · U · M _ NAMGU

Sustainable
지속가능성

Place
장소성

Easy
쉬운 이용성

CPTED
안전성

Technology
기술성

Regard
배려성

Universal
보편성

Manual
체계성

OBJECTIVE 01



지속가능한 디자인

해양자연 및 역사문화자원을 연계 활용하여
모두가 함께하는 공공디자인 환경 조성

OBJECTIVE 02



유니버설/셉테드 디자인

누구나 사용하기 쉽고 편리한
배려하는 공공디자인 체계 구축

OBJECTIVE 03



사회문제 해결 디자인

부산 남구 일상공간의 품격을 높여
삶의 질을 향상하는 공공환경 구축

PROMOTIONAL STRATEGY 03

1

자연/해양/관광/생활 속
체감하는 공공디자인 환경 조성

공간사업

2

활용 가능한 행정 운영계획으로
공공디자인 실행력 향상

운영사업

참여사업

3

불필요한 기준은 덜어내고
부산 남구에 적용 가능한 기준 정립

가이드라인

03. 공공디자인 진흥계획

3-2. 공공디자인 진흥 목표 및 로드맵

진흥목표 및 진흥수단

부산남구 공공디자인 SPECTRUM

실행력 있는 부산 남구 공공디자인 진흥수단 제시

- 공간사업** 자연/해양/주거생활 질의 높이는 공공디자인 사업
- 운영사업** 공공디자인의 올바른 정착을 위한 운영체계 정립
- 참여사업** 시민 디자인 크루를 중심으로 참여 프로그램 개발
- 가이드라인** 상위계획과 중복되지 않는 남구형 가이드라인 개발

공간사업 : 생활 속 체감하는 공공디자인

SPECTRUM 공간조성

- 01 활력과 매력이 넘치는 거리조성
- 02 남구 상징관문조성
- 03 유휴공간을 활용한 신문화 거점조성
- 04 글로벌 금융문화 복합공간조성
- 05 가고싶은 세계평화거리 조성
- 06 남구형 안심마을 및 골목길 조성
- 07 똑똑한 스마트 공간조성
- 08 바람과 여유가 있는 해양 공간조성

8선

운영사업 : 공공디자인 정착 기반

행정적 기반 구축

- 01 공공디자인 사후평가 아카이브 운영
- 02 공공디자인 사업 업무협업체계 구축
- 03 공공디자인 교육(전문가교육 및 플랫폼 활용)

3선

참여사업 : 구민의 직접 참여 독려

참여형 기반 구축

- 01 공공디자인 SPECTRUM 워크숍 및 공모전 운영
- 02 부산 남구형 공공디자인 거버넌스 운영
- 03 청년 디자인 아카데미 운영

3선

가이드라인 : 부산 남구 공공디자인 기준 확산

- 01 공공디자인 분야별 가이드라인 개발(유니버설·도시안전)
공공디자인 사업을 추진 시 즉시 활용할 수 있는 **선도사업 유형별 특화 가이드라인**

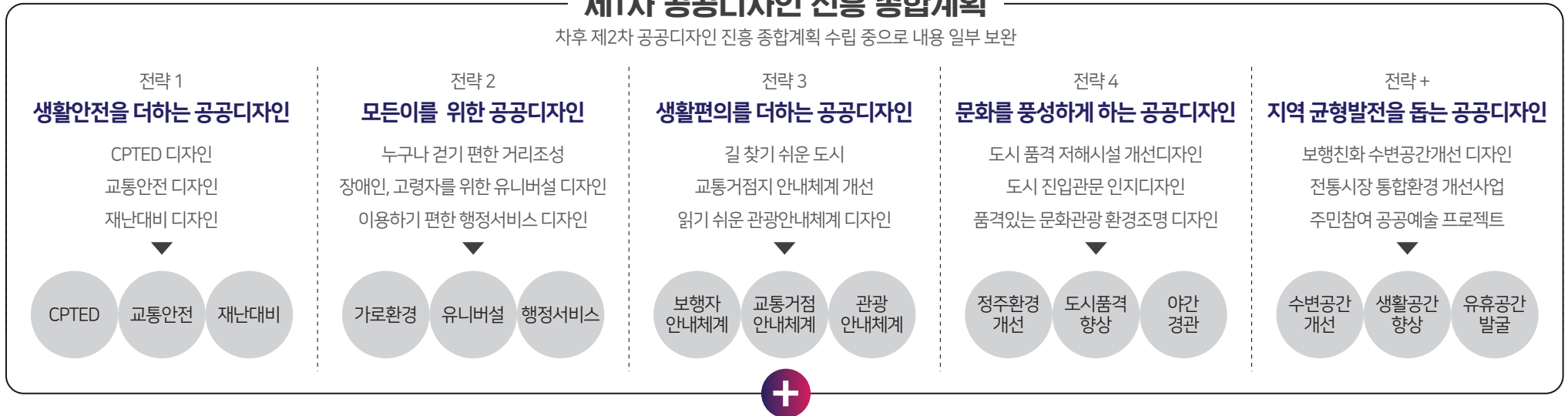
03. 공공디자인 진흥계획

3-3. 공공디자인 사업 목표 및 선정기준

공간사업 도출을 위한 기준 정립 및 계획 구상

제1차 공공디자인 진흥 종합계획

차후 제2차 공공디자인 진흥 종합계획 수립 중으로 내용 일부 보완

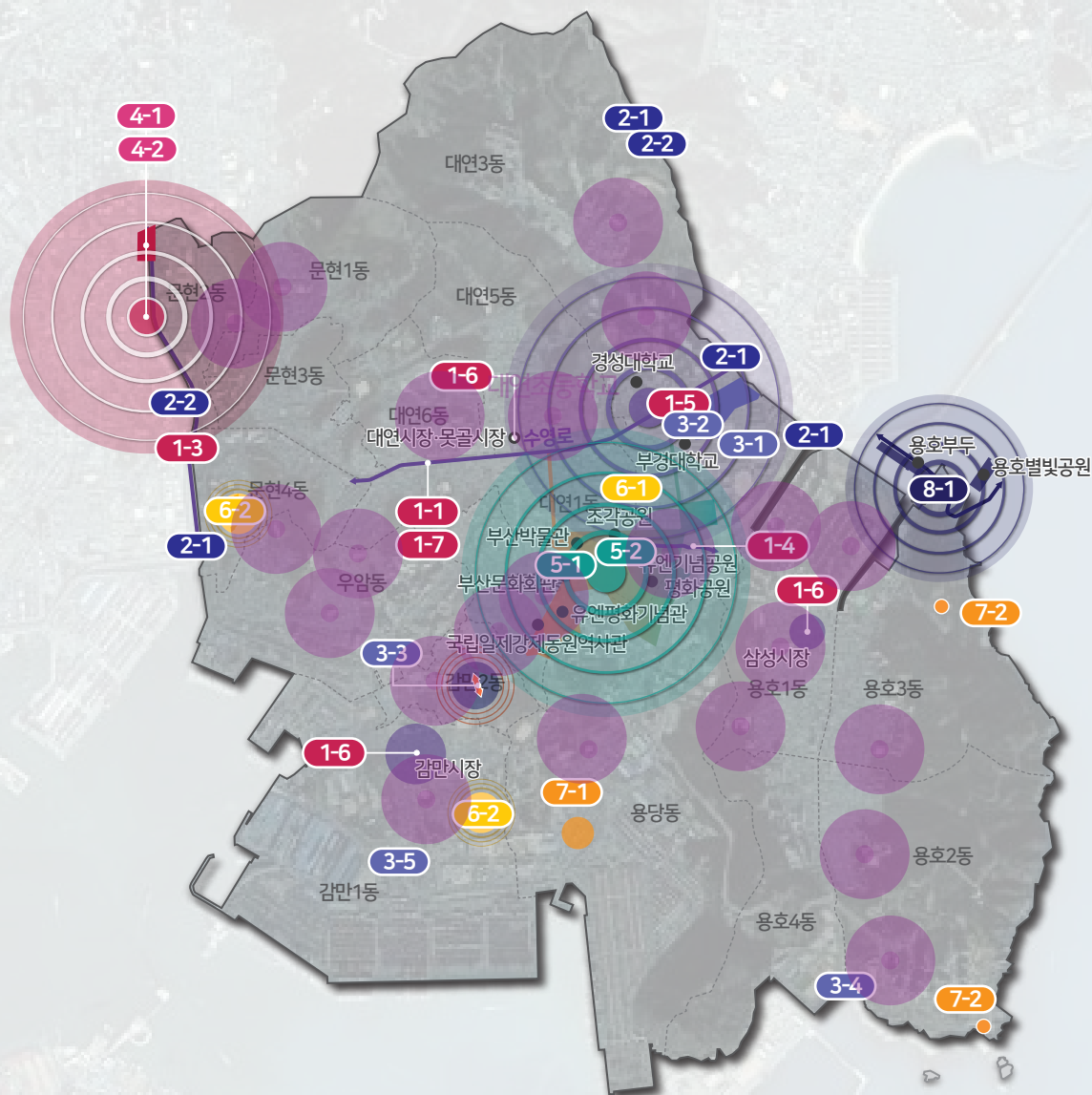


부산남구 추진사업 계획(공약사업) 대상지 선정 기준



제1차 공공디자인 진흥 종합계획의 기본원칙과 단위사업의 방법론을 연계하면서
2024년 디자인정책 업무 추진 계획에서 **사업 파급력과 시급성을 고려한 사업 대상지를 선정**

3-4. 공공디자인 사업 마스터플랜



활력과 매력이 넘치는 거리조성	1-1. 걷고-쉬고-즐거는 수영로 보행환경 개선사업	남구형 선도사업
	1-2. 가로 조명 특화구역 조성사업	확산형 계획사업
	1-3. 동천변 활력있는 보행친화 수변공간 조성사업	남구형 선도사업
	1-4. 걷고싶은 대연천 친수공간 조성사업	
	1-5. Meet - up! 청춘만남 노리터 조성사업	
	1-6. 삼성·대연·못골·감만시장 통합환경 개선사업	확산형 계획사업
	1-7. 킷세권, 전동킷보드 메뉴얼 운영	
남구 상징관문조성	2-1. 구경계 진입부 랜드마크 조성사업	남구형 선도사업
	2-2. 진입관문 교각경관 개선사업	
	2-3. 생활형 진입관문 특화디자인	확산형 계획사업
유희공간을 활용한 신문화 거점조성	3-1. 유희공간 활용 공공실험 신문화 형성사업	확산형 계획사업
	3-2. 틈새공간 주민 콜라보 꿈지락 공공예술 프로젝트	
	3-3. 감만동 경사길 소통쉼터 및 예술ZIP 조성사업	
	3-4. 바다가 보이는 백운포로 조망공간 조성사업	
	3-5. 신선로 산업시설 색채 및 스토리 경관 조성사업	
글로벌 금융문화 복합공간조성	4-1. 문현금융단지 진입관문 인지도디자인 조성사업	남구형 선도사업
	4-2. 라이프 & 워크 밸런스 환경 구축사업	남구형 선도사업
가고싶은 세계평화거리 조성	5-1. 다문화가 공존하는 평화테마가로 조성사업	남구형 선도사업
	5-2. 평화문화 돌레길 다국어 통합안내시스템 구축사업	확산형 계획사업
남구형 안심마을 및 골목길 조성	6-1. 대학로 자취촌 안심골목길 통합 개선사업	
	6-2. 남구형 안심충전마을 만들기 사업	확산형 계획사업
	6-3. 남구형 스마트횡단보도 조성	확산형 계획사업
똑똑한 스마트 공간조성	7-1. 신선로 화물차 전용 안전주차장 정비사업	
	7-2. 이기대 공영주차장 스마트 IOT시스템 구축사업	확산형 계획사업
바람과 여유가 있는 해양 공간조성	8-1 워커블(walkable) 해양관광루트 구축	

03. 공공디자인 진흥계획

3-4. 공공디자인 사업 마스터플랜

구분	사업명	단기	중기	장기	구분	사업명	단기	중기	장기
활력과 매력이 넘치는 거리조성	남구형 선도사업 1-1. 걷고-쉬고-즐기는 수영로 보행환경 개선사업	●			글로벌 금융문화 복합공간조성	남구형 선도사업 4-1. 문헌금융단지 진입관문 인지디자인 조성사업	●		
	확산형 계획사업 1-2. 가로 조명 특화구역 조성사업	●	●			남구형 선도사업 4-2. 라이프 & 워크 밸런스 환경 구축사업	●		
	남구형 선도사업 1-3. 동천변 활력있는 보행친화 수변공간 조성	●			가고싶은 세계평화거리 조성	남구형 선도사업 5-1. 다문화가 공존하는 평화테마가로 조성	●		
	1-4. 걷고싶은 대연천 친수공간 조성		●			확산형 계획사업 5-2. 평화문화 둘레길 다국어 통합안내시스템 구축	●	●	●
	1-5. Meet - up! 청춘만남 노리터 조성		●		남구형 안심마을 및 골목길 조성	6-1. 대학로 자취촌 안심골목길 통합 개선사업		●	
	확산형 계획사업 1-6. 삼성·대연·못골·감만시장 통합환경 개선사업	●	●	●		확산형 계획사업 6-2. 남구형 안심충전마을 만들기 사업	●	●	●
	1-7. 킷세권, 전동킷보드 메뉴얼 운영	●				확산형 계획사업 6-3. 남구형 스마트 횡단보도 조성	●	●	●
남구 상징관문조성	남구형 선도사업 2-1. 구경계 진입부 랜드마크 조성사업	●			똑똑한 스마트 공간조성	7-1. 신선로 화물차 전용 안전주차장 조성사업		●	
	2-2. 진입관문 교각경관 개선사업		●			확산형 계획사업 7-2. 이기대 공영주차장 스마트 IOT 시스템 구축	●		
	확산형 계획사업 2-3. 생활형 진입관문 특화디자인	●	●		바람과 여유가 있는 해양 공간조성	8-1. 워커블(walkable) 해양관광루트 구축		●	
유희공간을 활용한 신문화 거점조성	확산형 계획사업 3-1. 유희공간 활용 공공실험 신문화 형성사업	●	●	●					
	3-2. 틈새공간 주민 콜라보 꿈지락 공공예술 프로젝트			●					
	3-3. 감만 경사길 소통쉼터 및 예술ZIP 조성프로젝트		●						
	3-4. 바다가 보이는 백운포로 조망공간 조성			●					
	3-5. 신선로 산업시설 색채 및 스토리 경관사업		●						

03. 공공디자인 진흥계획

3-5. 공공디자인 공간사업(안)

SPECTRUM 공간조성 - ① 활력과 매력이 넘치는 거리조성

1-1 걷고-쉬고-즐기는 수영로 보행환경 개선사업

남구형 선도사업

|대상지 위치 및 현황|




대연동 수영로 뚝골역 ~ 경성대·부경대역 일대

- 상업가로 보행로 내 과도한 시설물들의 혼재 및 난립으로 보행공간을 침범하여 보행편의 저해요소로 작용
- 상업지역 보행 쾌적성과 개방성 저하로 혼잡한 경관 형성



|사업 예시|

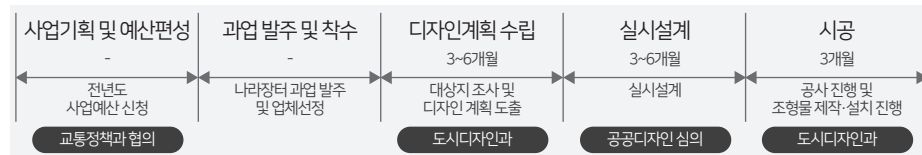


|세부 사업|

이용자들을 위한 걷기편한 유니버설 상징가로 조성

- 보행로 개방성을 저해 및 보행에 불편을 초래하는 불필요한 시설물 기능 통합 및 철거
- 정돈된 가로공간 조성 및 관리의 효율성을 위한 보행로 내 공공시설물 표준디자인 구축
- 가로사이 유희공간 활용 및 보행로 내 시설물과 보행구역 시각적 분리로 보행 안전성 확보

|과업추진절차 및 연계부서|



|부처연계사업|

사업명	부처	사업내용
문화도시조성사업	문화체육관광부	지역별 특색있는 문화자원을 활용하여 경쟁력을 강화할 수 있도록 지역문화 진흥법에 따라 지정된 문화도시 지원
안전한 보행환경 조성사업	행정안전부	보차도 분리, 보도신설, 일방통행 차 없는 거리 조성, 보행자 전용길 조성 등의 사업

03. 공공디자인 진흥계획

3-5. 공공디자인 공간사업(안)

SPECTRUM 공간조성 - ① 활력과 매력이 넘치는 거리조성

1-2 가로조명 특화구역 조성사업

확산형 계획사업

|대상지 위치 및 현황|



|사업 예시|

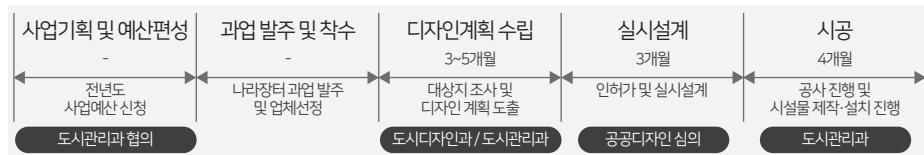


|세부 사업|

구역별 특성에 따른 가로조명 특화를 통한 정체성 및 상징성 강화

- 야간 안전성 확보를 최우선하는 가로조명 설치로 안전한 거리 조성
- 특화거리의 정체성을 담을 수 구역별 가로 조명 설치(과도한 형태 지양)
- 가로조명과 연계한 인터랙티브 조명 설치로 야간 명소 확보

|과업추진절차 및 연계부서|



|부처연계사업|

사업명	부처	사업내용
안전한 보행환경 조성사업	행정안전부	보행환경개선지구로 지정된 지역을 대상으로 보행자가 안전하고 편리하게 걸을 수 있는 쾌적한 보행환경 조성
공공디자인으로 행복한 공간만들기	문화체육관광부	성별·나이·장애·언어 등의 제약없이 모든 사람이 향유 가능한 문화 및 여가시설 환경 조성

03. 공공디자인 진흥계획

3-5. 공공디자인 공간사업(안)

SPECTRUM 공간조성 - ① 활력과 매력이 넘치는 거리조성

(행정안전부)2024년 생활권 단위 로컬브랜딩 활성화 지원사업 공모 신청

1-3 동천변 활력있는 보행친화 수변공간 조성

남구형 선도사업

|대상지 위치 및 현황|



|사업 예시|

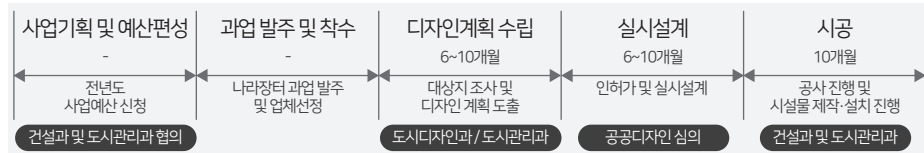


|세부 사업|

차별없이 누구나 접근이 용이하고 안전한 친수공간 조성

- 누구나 편리하고 즐거운 수변보행공간을 위해 입체적 보행데크조성으로 보행 유효폭 확보
- 범4호교, 성서교, 범5호교 등 차량위주 교량 리모델링으로 보행안전성 확보 및 친수활동 증진
- 야간조도 확보를 통한 안전성 향상을 위해 펜스를 따라 경관조명 설치 및 보행등 확충

|과업추진절차 및 연계부서|



|부처연계사업|

사업명	부처	사업내용
안전한 보행환경 조성사업	행정안전부	보행환경개선지구로 지정된 지역을 대상으로 보행자가 안전하고 편리하게 걸을 수 있는 쾌적한 보행환경 조성
지방하천사업	국토교통부	하천정비사업과 지역발전 전략사업이 연계된 융합모델을 발굴하고 지역공감대 형성 등 시너지 효과를 극대화하기 위한 사업

03. 공공디자인 진흥계획

3-5. 공공디자인 공간사업(안)

SPECTRUM 공간조성 - ① 활력과 매력이 넘치는 거리조성

1-4 걷고싶은 대연천 친수공간 조성

남구형 선도사업

|대상지 위치 및 현황|

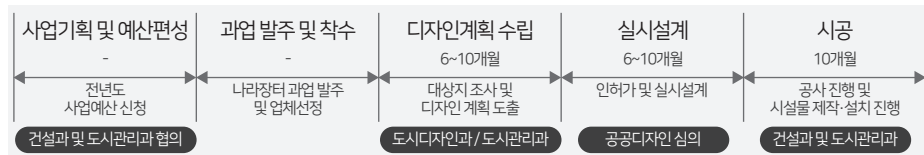


|세부 사업|

“대연천 지킴이단”과 함께 하는 테마가 있는 친수공간 조성

- 유엔평화공원과 연계한 펜스, 가로등 지주사인, 야간조명 등 시설물에 평화관련 테마 적용
- 생태적 분위기 조성을 위한 녹화 디자인으로 녹시율을 높여 자연친화적 공간 조성
- 유휴공간을 연계하여 통합이미지를 갖는 생태와 휴식공간인 한뼘공원 조성

|과업추진절차 및 연계부서|



|사업 예시|



|부처연계사업|

사업명	부처	사업내용
안전한 보행환경조성사업	행정안전부	보행환경개선지구로 지정된 지역을 대상으로 보행자가 안전하고 편리하게 걸을 수 있는 쾌적한 보행환경 조성

03. 공공디자인 진흥계획

3-5. 공공디자인 공간사업(안)

SPECTRUM 공간조성 - ② 활력과 매력이 넘치는 거리조성

1-5 Meet-Up! 청춘만남 노리터 조성사업

|대상지 위치 및 현황|



대연동 수영로 324번지 일원

- 지하철출입구 및 보도와 연결된 공개공지로 공공미술물로 인해 단절된 공간 형성
- 공공공간과 연계한 활용성이 저하되어 공공성 강화 필요

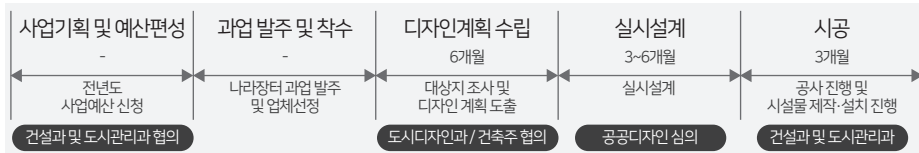


|세부 사업|

공공공간 및 공개공지 연계로 대학가 랜드마크공간 조성

- 대상지 공간의 개방성을 저해하는 불필요한 공공시설물 재정비 및 철거
- 지하철 진출입부와 연계한 대학가 청춘만남의 문화공간조성으로 방문객이 머무를 수 있는 휴게시설 및 편의시설물 설치로 지역랜드마크 역할 기대

|과업추진절차 및 연계부서|



|부처연계사업|

사업명	부처	사업내용
안전한 보행환경조성사업	행정안전부	보행환경개선지구로 지정된 지역을 대상으로 보행자가 안전하고 편리하게 걸을 수 있는 쾌적한 보행환경 조성
공공 유희공간 민간활용 지원사업	행정안전부	공공의 유희·저활용 공간을 주민이 지역 문제 해결 및 사회적 가치 실현 등을 위해 활용하도록 조성하여 개방·공유

|사업 예시|



머무를수 있는 조형형 공공시설물



개방된 공공공간 조성



자연친화적 조경공간과 휴게공간



예술문화와 심이 있는 공유시설물

03. 공공디자인 진흥계획

3-5. 공공디자인 공간사업(안)

SPECTRUM 공간조성 - ① 활력과 매력이 넘치는 거리조성

1-6 삼성·대연·뚝골·감만시장 통합환경 개선사업

확산형 계획사업

|대상지 위치 및 현황|



- 고채도 어닝 시설물 및 혼잡한 매대로 상업공간 미관 훼손
- 보행안내체계가 구축되어 있지 않으며 시장 중심부 혼잡한 지주시설물 난립 및 전통시장의 상징성 부족



|사업 예시|



저채도 색상 어닝을 통해 정돈된 상업거리



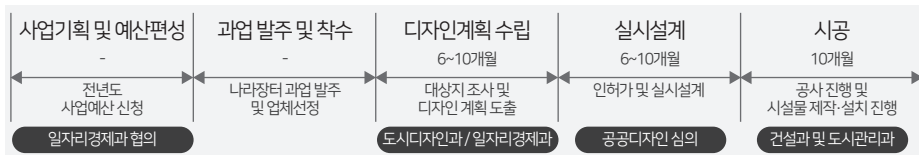
방문객 시야를 고려한 계단식 매대 구축

|세부 사업|

전통시장 활성화를 위한 정돈되고 쾌적한 가로환경 조성

- 쾌적하고 정돈된 전통시장 조성을 위해 어닝, 매대 등의 판매시설물 통합 정비
- 방문객의 보행동선 안내체계 구축 및 웨이파인딩 계획 및 시설물 정비
- 시장 중심부 주변 지주 통합정비 및 조경식재를 통한 쌈지공원 및 휴게공간 조성

|과업추진절차 및 연계부서|



시장 웨이파인딩



녹지와 휴게시설물 통합 설치

|부처연계사업|

사업명	부처	사업내용
도심형 소형상권 활성화사업	중소벤처기업본부, 소상공인진흥공단	보행환경개선지구로 지정된 지역을 대상으로 보행자가 안전하고 편리하게 걸을 수 있는 쾌적한 보행환경 조성
전통시장 시설현대화	중소벤처기업본부	서민층이 주로 이용하는 전통시장의 상인들의 생계안정 및 고용안정, 지역 경제활성화를 위하여 전통시장 시설현대화 사업

03. 공공디자인 진흥계획

3-5. 공공디자인 공간사업(안)

SPECTRUM 공간조성 - ① 활력과 매력이 넘치는 거리조성

1-7 킥세권, 전동킥보드 메뉴얼 운영

|대상지 위치 및 현황|



대연동 수영로 못골역 ~ 경성대·부경대역 일대

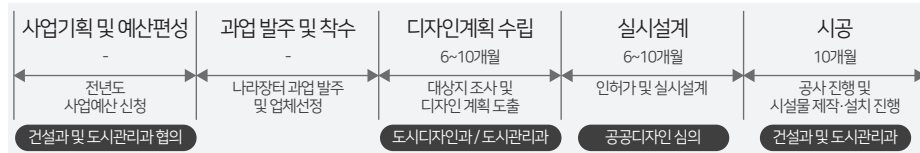
- 젊은층의 중요한 교통수단으로 자리잡고 있는 전동킥보드 대여반납장소가 지정되지 않은 '프리플로팅' 방식으로 보행 안전 저해 발생 및 고장 및 방치된 기기 관리체계 미흡

|세부 사업|

전동킥보드 관련 안전지침 시설물 및 매뉴얼북 제작

- 부산 남구와 공유 전동킥보드 업체 MOU체결을 통해 전동킥보드 이용 간 이용질서 확립 및 이용환경 향상
- 전동킥보드 주차가이드라인 마련으로 주차권장 및 제한 구역을 지정하여 질서 확립

|과업추진절차 및 연계부서|



|부처연계사업|

사업명	부처	사업내용
스마트 그린도시 사업	환경부	기후·환경위기시대, 지역주도의 맞춤형 환경개선 사업의 발굴·시행을 지원하여 도시의 기후 변화 대응력 제고 및 녹색 전환 촉진
안전한 보행환경 조성사업	행정안전부	보행환경 개선지구로 지정된 지역을 대상으로 보행자가 안전하고 편리하게 걸을 수 있는 쾌적한 보행환경 조성

|사업 예시|



전동킥보드 주차시설물



전동킥보드 주차존 페이빙

주차 권장 구역



[차도와 보도의 구분이 가능한 구역]

- 보행자의 동행 및 차량의 흐름을 방해하지 않는 구역
- 보도 가장자리 2m 이내 구역 주차, 보도 유효폭 2m 이상 확보



1 폭 10m 이상
넓은 보도의 차도 측
2m 이내 구역



2 보도와 차도를
구분하는 펜스 옆



3 보도 측면에 자리한
화단·조형물 옆

주차 제한 구역



[대중교통 진출입로 및 주요 통행지역]

- 주요 통행지역으로 보행자의 통행 방해하는 구역
- 주요 대중교통 진출입로로부터 5m 이내 주차 제한
- 보행 유효폭 2m 이상 확보되지 않은 보도 시 주차 제한



1 지하철, 기차역
진출입로 구간



2 버스정류장
입구 및 통행 구간



3 횡단보도
진출입 구간

03. 공공디자인 진흥계획

3-5. 공공디자인 공간사업(안)

부산 남구 진입관문 현황



부산진구·동구 > 남구 중앙상징형

항령대로에 조성된 교통섬에 대기공간과 식재 등과 조화로운 진입관문 인지디자인 가능



동구 > 남구 교각형

자성로에 있는 범일교를 지나 남구로 진입하고있어, 동서고가로 교각부에 가능



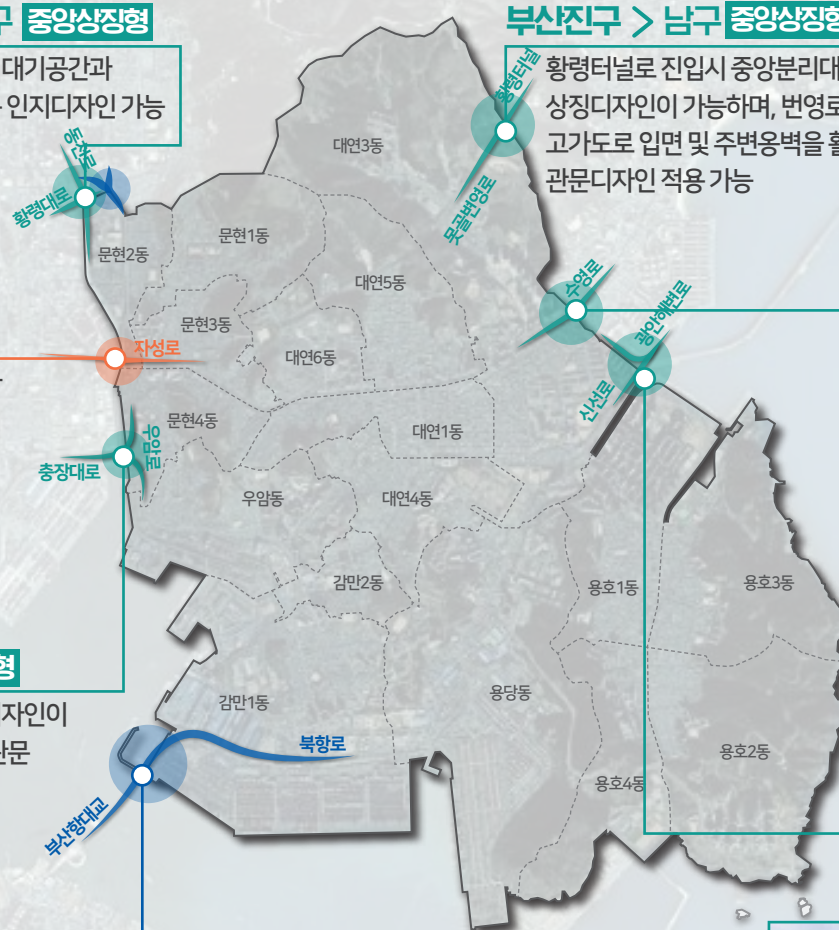
동구 > 남구 중앙상징형

교통섬 공간을 활용한 관문디자인이 가능하나, 옹벽을 통한 진입관문 상징디자인이 조성되어 있음



영도구 > 남구 게이트·자주형

부산항대교, 북항로를 통해 남구로 진입 해안경관 특성과 산업시설 밀집 구역



부산진구 > 남구 중앙상징형 교각형

항령터널로 진입시 중앙분리대를 활용한 상징디자인이 가능하며, 번영로와 항령로 고가도로 입면 및 주변옹벽을 활용한 관문디자인 적용 가능



수영구 > 남구 중앙상징형

대연혁신지구 앞 대남교차로 교통섬 공간을 활용한 관문디자인 적용 가능



수영구 > 남구 중앙상징형

도시가스 교차로 광안대교 진출입 교각하부 공간 및 교통섬 공간을 활용한 관문 디자인 적용 가능



03. 공공디자인 진흥계획

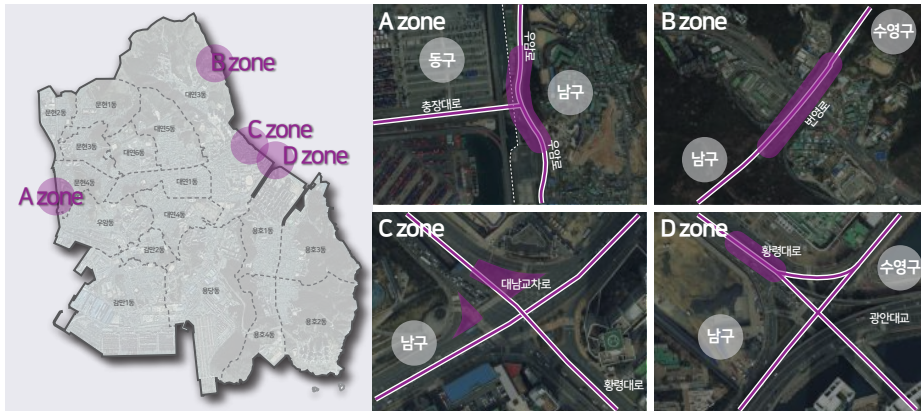
3-5. 공공디자인 공간사업(안)

SPECTRUM 공간조성 - ② 남구 상징관문조성

2-1 구경계 진입부 랜드마크 조성사업

남구형 선도사업

|대상지 위치|



|사업 예시|

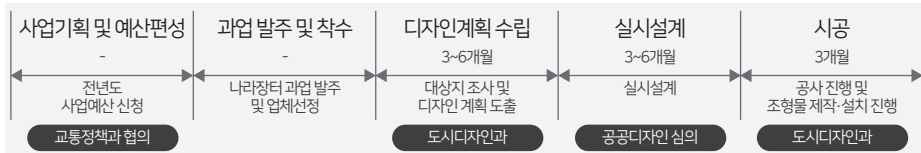


|세부 사업|

주요 구 경계 진입구간 진입조형물 및 랜드마크 공간조성

- 구 정체성을 반영한 텍스트 사인 조형물과 함께 휴식공간 설치로 상징적 공간 연출
- 진·출입구간 주변부 수목 및 식재조성으로 부정적 요소를 차폐를 통하여 쾌적한 경관 연출
- 인접도로와 연계되는 구간별 진입안내사인 체계 정비 및 조성, 구간별 경관조명 특화 등

|과업추진절차 및 연계부서|



|부처연계사업|

사업명	부처	사업내용
공공디자인으로 행복한 공간만들기	문화체육관광부	성별·나이·장애·언어 등의 제약없이 모든 사람이 향유 가능한 문화 및 여가시설 환경 조성
공공 유휴공간 민간활용 지원사업	행정안전부	공공의 유휴·저활용 공간을 주민이 지역 문제 해결 및 사회적 가치 실현 등을 위해 활용하도록 조성하여 개방·공유

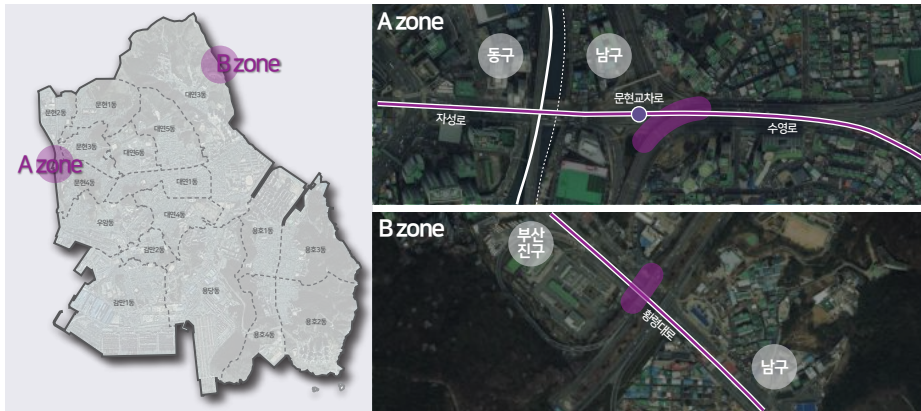
03. 공공디자인 진흥계획

3-5. 공공디자인 공간사업(안)

SPECTRUM 공간조성 - ② 남구 상징관문조성

2-2 진입관문 교각경관 개선사업

|대상지 위치|



|사업 예시|

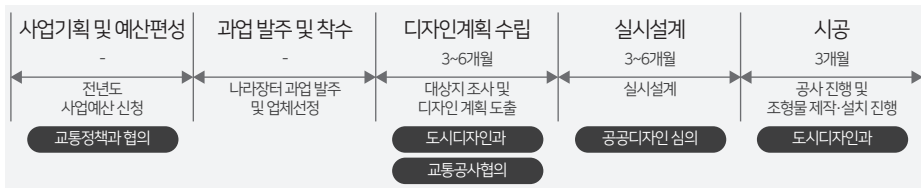


|세부 사업|

교각부 활용 남구 진입관문 상징디자인 조성

- 효과적인 진입관문 조성 및 운전자의 개방적인 시야 확보를 위해 지역 상징성을 표현하는 조형물을 교각부에 설치

|과업추진절차 및 연계부서|



|부처연계사업|

사 업 명	부 처	사업내용	예 산
공공디자인으로 행복한 공간만들기	문화체육관광부	성별·나이·장애·언어 등의 제약없이 모든 사람이 향유 가능한 문화 및 여가시설 환경 조성	1개소 기준 370백만원 (국비 보조율 50%)

03. 공공디자인 진흥계획

3-5. 공공디자인 공간사업(안)

SPECTRUM 공간조성 - ② 남구 상징관문조성

2-3 생활형 진입관문 특화디자인

확산형 계획사업

|대상지 위치|



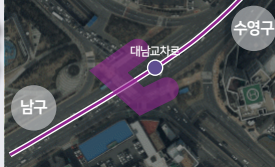
A zone(국제금융센터역)



B zone(경성대·부경대역)



C zone



D zone



|사업 예시|



지하철역 진출입부 디자인 특화디자인



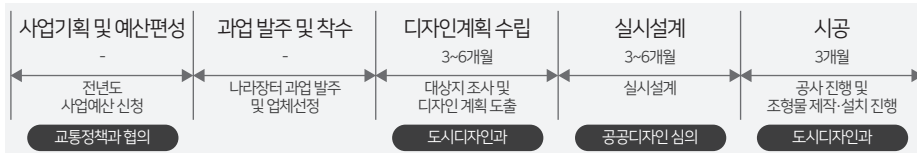
주요 교차로 횡단보도 페이빙 디자인

|세부 사업|

테마별 생활 진입관문 도시브랜드 활용디자인 적용

- 교차로, 지하철역 출입구, 자전거 진출입 도로 등 유동인구가 많은 장소와 조화로운 생활형 진입관문 디자인 개발 및 적용
- 부산 남구를 상징하는 도시브랜드(YOU & NAMGU)를 활용한 진입관문 적용

|과업추진절차 및 연계부서|



자전거 도로 인지 특화디자인



횡단보도 인지 특화 디자인

|부처연계사업|

사업명	부처	사업내용
문화도시조성사업	문화체육관광부	지역별 특색있는 문화자원을 활용하여 경쟁력을 강화할 수 있도록 지역문화 진흥법에 따라 지정된 문화도시 지원
공공디자인으로 행복한 공간만들기	문화체육관광부	성별·나이·장애·언어 등의 제약없이 모든 사람이 향유 가능한 문화 및 여가시설 환경 조성

03. 공공디자인 진흥계획

3-5. 공공디자인 공간사업(안)

SPECTRUM 공간조성 - ③ 새로운 유휴공간을 활용한 거점조성

3-1 유휴공간 활용 공공실험 신문화 형성사업

확산형 계획사업

|대상지 위치 및 현황|



대연3동 용소로21번길 일대

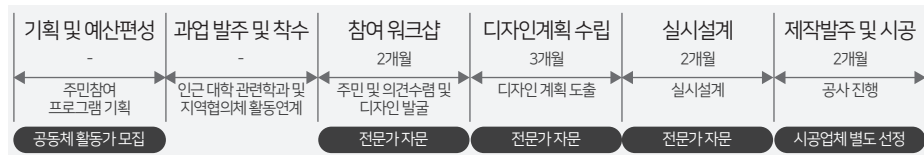
- 위해공간으로 변모하고 있는 도심 사이공간을 예술활동을 지원하는 거점공간으로 조성하여 쾌적성 확보 필요
- 자유롭게 소통하고 이용할 수 있는 공공공간으로 조성

|세부 사업|

자유롭게 소통하고 이용할 수 있는 지역 활력 문화디자인 조성

- 인근 대학생 및 청년 주도의 유휴공간 및 자산발굴을 통한 신 공공문화거점 공간 조성
- 미활용되고 있는 공공공간의 활기를 불어 넣어 새로운 문화로 정착할 수 있는 공간 조성
- 지역주민 및 인근 대학생 협업으로 일상공간에서 즐거움과 활력 부여로 공유가치 창출

|과업추진절차 및 연계부서|



|부처연계사업|

사업명	부처	사업내용
주민자치형 공공서비스 구축사업	행정안전부	보행환경개선지구로 지정된 지역을 대상으로 보행자가 안전하고 편리하게 걸을 수 있는 쾌적한 보행환경 조성
공공 유휴공간 민간활용 지원사업	국토교통부	공공의 저활용 공간을 주민이 지역 문제 해결 및 사회적 가치 실현 등을 위해 활용하도록 조성

|사업 예시|



03. 공공디자인 진흥계획

3-5. 공공디자인 공간사업(안)

SPECTRUM 공간조성 - ③ 새로운 유휴공간을 활용한 거점조성

3-2 틈새공간 주민 콜라보 꿈지락 공공예술 프로젝트

|대상지 위치 및 현황|



유엔기념공원 일대 주거지

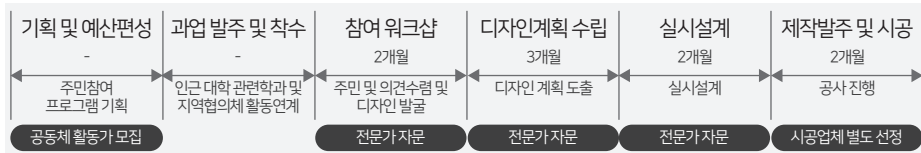
- UN조각공원 및 평화공원과 인접하였으나 마을경관 관리 미흡으로 상징적 공간과 대비되는 삭막한 분위기 조성
- 주거지 내 주민이 편안하게 휴식을 취할 수 있는 공간 부족

|세부 사업|

자유롭게 소통하고 이용할 수 있는 지역 활력 문화디자인 조성

- 마을 내 방치된 유휴공간의 활력 증진을 위해 주민 참여형 마을디자인 조성
- UN조각공원 및 평화공원과 연계하여 스토리가 있는 마을 경관디자인
- 따뜻한 마을 분위기 및 안전한 밤길 조성을 위한 모듈형 편의시설물 구축

|과업추진절차 및 연계부서|



|사업 예시|



주민참여 마을디자인



친근하고 재미있는 마을 경관디자인



모듈형 편의시설물로 장소성 강화



공공예술 허브 조성

|부처연계사업|

사업명	부처	사업내용
주민자치형 공공서비스 구축사업	행정안전부	보행환경개선지구로 지정된 지역을 대상으로 보행자가 안전하고 편리하게 걸을 수 있는 쾌적한 보행환경 조성
생활문화공동체 만들기 사업	문화체육관광부	마을 기반의 공동체 형성을 위한 주민주도의 다양한 생활문화 활동 지원, 공동체 역량 강화 지원

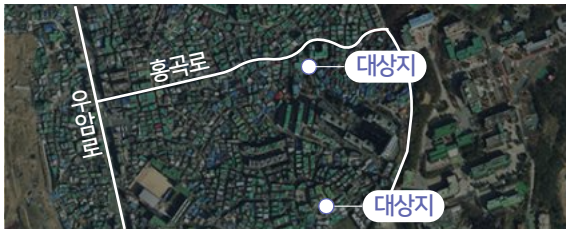
03. 공공디자인 진흥계획

3-5. 공공디자인 공간사업(안)

SPECTRUM 공간조성 - ③ 새로운 유휴공간을 활용한 거점조성

3-3 김만동 경사길 소통쉼터 및 예술ZIP 조성사업

|대상지 위치 및 현황|



김만1동 일원

- 가파른 경사로로 인해 고령자 보행에 불편함 초래
- 노후 저층주거지 내 방치된 공폐가 및 유휴공간 다수
- 주민들의 공공 휴식공간 및 소통공간 부재



|사업 예시|



계단형 지형을 고려한 조형 디자인



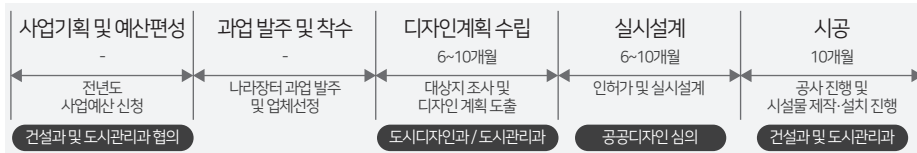
협소한 공간 활용 벤치

|세부 사업|

마을 주민들이 편안하고 안전하게 소통할 수 있는 작은 쉼터 디자인

- 고령인구 비율이 높으나 가파른 경사가 많은 대상지에 보행안전 시설확충
- 효율적인 공간을 형성하기 위해 구역이 나뉘지 않은 공공공간을 분리하여 작은 쉼터 조성
- 주민들이 자유롭게 휴식 및 소통할 수 있도록 식재 및 예술적 공간의 쌈지공원 형성

|과업추진절차 및 연계부서|



가로등 기능통합 1인 쉼터



조경 및 예술갤러리 쌈지 공원

|부처연계사업|

사업명	부처	사업내용
주민자치형 공공서비스 구축사업	행정안전부	보행환경개선지구로 지정된 지역을 대상으로 보행자가 안전하고 편리하게 걸을 수 있는 쾌적한 보행환경 조성
생활문화공동체 만들기 사업	문화체육관광부	마을 기반의 공동체 형성을 위한 주민주도의 다양한 생활문화 활동 지원, 공동체 역량 강화 지원

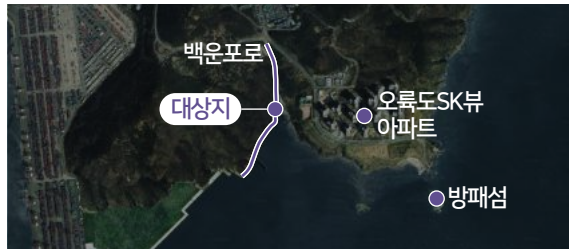
03. 공공디자인 진흥계획

3-5. 공공디자인 공간사업(안)

SPECTRUM 공간조성 - ③ 새로운 유희공간을 활용한 거점조성

3-4 바다가 보이는 백운포공원 문화향유공간 조성사업

|대상지 위치 및 현황|



용호4동 백운포로 수변 일대

- 상업시설이 있는 수변공원에 월파벽 및 펜스가 연속적으로 조성되어 차폐되고 단조로운 수변공간 형성
- 도로변 주차장으로 인해 삭막한 해양 분위기 조성



|사업 예시|



문화향유 시네마 스테이션 디자인



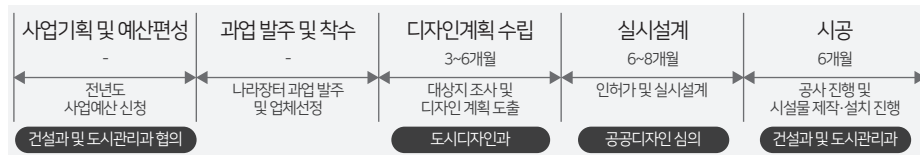
백운포를 상징할 수 있는 랜드마크 조형물

|세부 사업|

자유롭게 소통하고 이용할 수 있는 지역 활력 문화디자인 조성

- 주차장 측면 해안 조망 및 문화향유를 위한 시네마 스테이션공간 조성
- 수변문화를 즐길 수 있는 포토존 및 랜드마크 조형물로 홍보 및 추억향유 역할
- 상업시설 방문객이 수변에서 이용하며 휴식할 수 있는 휴게시설물 조성

|과업추진절차 및 연계부서|



추억향유 포토존 디자인



수변 체험형 휴게시설물

|부처연계사업|

사업명	부처	사업내용
문화특화지역사업	문화체육관광부	지역의 문화자원을 활용, 시민의 문화생활권 보장과 지역문화 활성화 및 지역문화 격차 해소

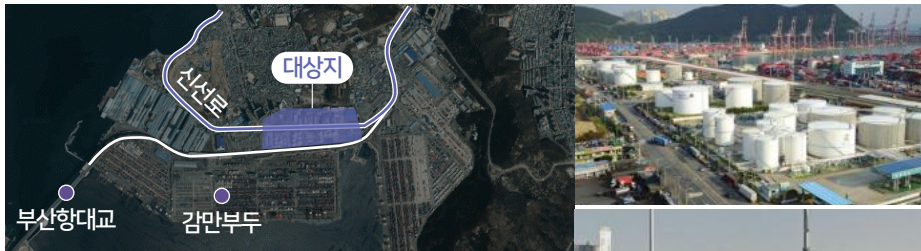
03. 공공디자인 진흥계획

3-5. 공공디자인 공간사업(안)

SPECTRUM 공간조성 - ③ 새로운 유휴공간을 활용한 거점조성

3-5 신선로 산업시설 색채 및 스토리 경관 조성사업

|대상지 위치 및 현황|



감만동 신선로 일대 공업지역

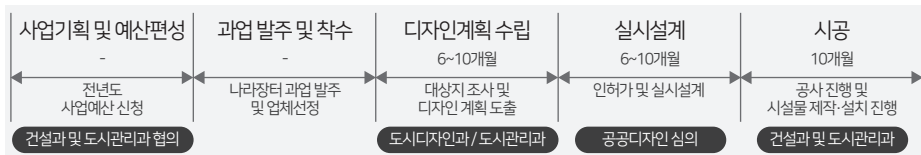
- 사일로 등 대형 산업시설물이 주변 수 경관과 조화롭지 않아 특색없는 도시 첫 인상 연출
- 정돈되지 않은 산업건축물로 혼재된 공업지역 조성

|세부 사업|

활력있는 공업지역을 형성하는 산업시설 통합 디자인

- 인공적인 분위기 완화를 위해 부산 남구 도시정체성을 표현한 사일로 디자인
- 신선로 일대 산업시설 통합 색채디자인 계획으로 정돈되고 특색있는 공업지역 연출

|과업추진절차 및 연계부서|



|사업 예시|



지역 BI를 적용한 사일로 디자인



경관조명 설치를 통한 야간경관 조성



산업건축물 벽면 디자인 적용



도로변 건축물 색채 디자인

|부처연계사업|

사업명	부처	사업내용
주민자치형 공공서비스 구축사업	행정안전부	보행환경개선지구로 지정된 지역을 대상으로 보행자가 안전하고 편리하게 걸을 수 있는 쾌적한 보행환경 조성

03. 공공디자인 진흥계획

3-5. 공공디자인 공간사업(안)

SPECTRUM 공간조성 - ④ 글로벌 금융복합문화 디자인 공간조성

4-1 문현금융단지 진입관문 인지디자인 조성사업

남구형 선도사업

|대상지 위치 및 현황|



부산문현혁신도시 주요 진입부

- 녹지 및 휴게공간으로 공공성을 제공하고 녹시율은 높으나 문현금융단지를 상징하는 요소 부족
- 글로벌 문현금융단지만의 안내체계 및 단지 정체성 결핍



|사업 예시|



기능을 포함하는 조형상징 디자인



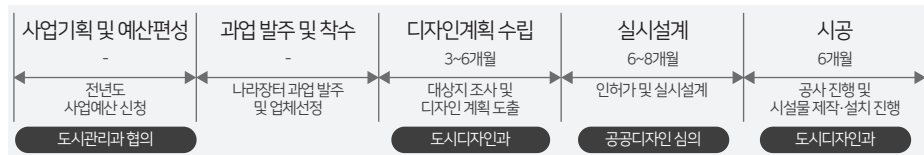
휴먼스케일 조형 디자인

|세부 사업|

공감각적 휴게 및 커뮤니티 기능 적용 상징디자인 및 시스템개발

- 글로벌금융단지만의 정체성 확보를 위해 시각적 조형물을 넘어 보행자가 휴게하고 포토존 등 부가기능이 결합된 상징적 조형시설물 설치
- 진입 인지성 제공 및 효율적인 단지 이용을 위한 월타입(Wall Type) 및 바닥형 정보안내 제공

|과업추진절차 및 연계부서|



시설물과 기능 결합 디자인



국제금융센터역사내 정보디자인 월

|부처연계사업|

사업명	부처	사업내용
공공디자인으로 행복한 공간 만들기	문화관광체육부	성별·나이·장애·언어 등의 제약없이 모든 사람이 향유 가능한 문화 및 여가시설 환경 조성

03. 공공디자인 진흥계획

3-5. 공공디자인 공간사업(안)

SPECTRUM 공간조성 - ④ 글로벌 금융복합문화 디자인 공간조성

(행정안전부)2024년 생활권 단위 로컬브랜딩 활성화 지원사업 공모 신청

4-2 라이프 & 워크 밸런스 환경 구축사업

남구형 선도사업

|대상지 위치 및 현황|



부산문현혁신도시 내 문화공원A~B

- 문화공원이 조성되어있으나 단지내 근로자를 위한 시설은 부족하며, 일과 개인 프라이버시를 고려한 공간 필요
- 유희공간을 활용한 기능부여로 현대인들의 휴식 및 여가 공간 기능 부여

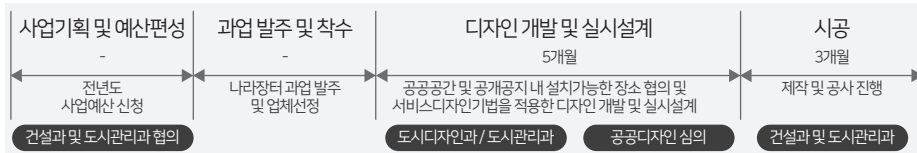


|세부 사업|

근로자를 위한 공공

- 문현금융단지 내 종사자 등의 처우개선을 위한 캠페인과 브랜딩 활용
- 간이 쉼터에 그늘막, 벤치, 이동형복합문화(도서관, 폰부스, 바이오필릭 힐링공간 등)공간 등 근무환경 수준 향상을 위한 시설 배치

|과업추진절차 및 연계부서|



|사업 예시|



계절·시기별 이용가능한 휴게거점 조성



공공공간 내 모듈형 쉼공간



단시간 힐링 기능을 위한 간이 쉼터와 시설



이벤트 공간 조성

|부처연계사업|

사업명	부처	사업내용
공공디자인으로 행복한 공간 만들기	문화관광체육부	성별·나이·장애·언어 등의 제약없이 모든 사람이 향유 가능한 문화 및 여가시설 환경 조성

03. 공공디자인 진흥계획

3-5. 공공디자인 공간사업(안)

SPECTRUM 공간조성 - ⑤ 가고싶은 세계평화거리 조성

5-1 다문화가 공존하는 평화테마가로 조성

남구형 선도사업

|대상지 위치 및 현황|



대연4동 재한UN 기념공원 일원

- 주요거점들이 밀집한 UN 평화문화특구이나 상징적 요소 부족 및 거점간 연계성 부족으로 장소성 약화
- 인접하고 있는 문화시설 및 공원, 시설물 등 연계 필요



|사업 예시|



직관적으로 장소성을 표현하는 디자인



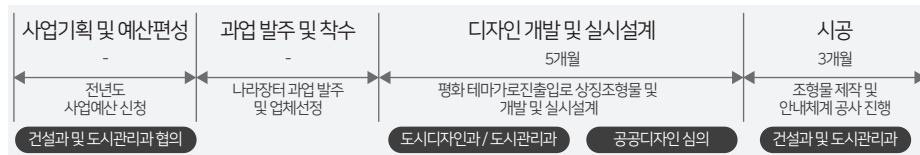
가로변 전시공간 디자인

|세부 사업|

공감각적 휴게 및 커뮤니티 기능 적용 상징디자인 및 시스템개발

- 특화 조형시설물과 편의 기능이 함께 겸비되어 있는 평화문화를 부여한 가로 시설물 설치
- 평화문화 관련 상징요소를 활용하여 실외전시공간 조성으로 흥미를 유발하는 체험요소 개발
- 차별화된 그래픽 디자인을 적용하며, 주변 장소에 대한 정보를 제공하는 안내 디자인 개발

|과업추진절차 및 연계부서|



체험형 상징조형물 디자인



스마트 월 정보안내 디자인

|부처연계사업|

사업명	부처	사업내용
공공디자인으로 행복한 공간 만들기	문화관광체육부	성별·나이·장애·언어 등의 제약없이 모든 사람이 향유 가능한 문화 및 여가시설 환경 조성

03. 공공디자인 진흥계획

3-5. 공공디자인 공간사업(안)

SPECTRUM 공간조성 - ⑤ 가고싶은 세계평화거리 조성

5-2 평화문화 둘레길 다국어 통합안내시스템 구축

확산형 계획사업

|대상지 위치 및 현황|



대연4동 재한UN 기념공원 일원

- UN기념공원 주변 다양한 안내시설물이 구성되어 있으나 시설물 디자인 통일성 및 정보안내체계 결여
- 통합적 다국어 안내체계 미흡으로 정보전달의 어려움



|사업 예시|



방향안내 및 위치설명 기능 통합디자인



주변경관을 투영하는 안내시설물



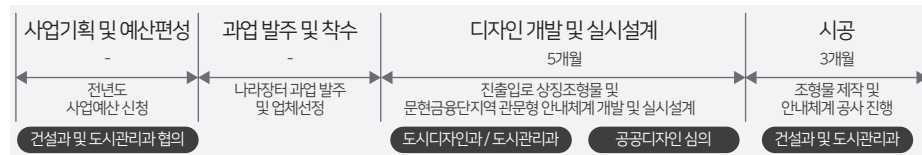
다국어 적용 정보안내체계 및 픽토그램 디자인

|세부 사업|

UN평화문화특구 내 거점간 보행 연결을 위한 통합안내시스템 개발

- UN평화특구 내 관련 시설 및 연계된 문화공간을 안내하는 이정표 통합디자인 및 설치
- 외국인 이용성 향상을 위한 평화테마형 안내사인디자인 발굴 및 다국어 안내체계시스템 구축
- 주요 장소경관을 해치지 않고 정보습득 및 스토리를 설명하는 안내시설물 디자인

|과업추진절차 및 연계부서|



|부처연계사업|

사업명	부처	사업내용
공공디자인으로 행복한 공간 만들기	문화관광체육부	성별·나이·장애·언어 등의 제약없이 모든 사람이 향유 가능한 문화 및 여가시설 환경 조성

03. 공공디자인 진흥계획

3-5. 공공디자인 공간사업(안)

SPECTRUM 공간조성 - ⑥ 남구형 안심마을 및 골목길 조성

6-1 대학로 자취촌 안심골목길 통합 개선사업

|대상지 위치 및 현황|



남구 대연동 빌라 및 자취촌 밀집지역

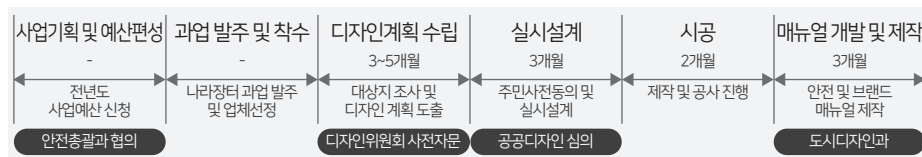
- 필로티 구조의 주거건축물이 대부분인 구역으로, **조도가 확보되지 않아** 범죄 불안감 증가
- 협소한 골목 내 가로등이 충분하게 확보되지 않아 위험한 야간 보행환경 조성

|세부 사업|

야간에도 안전한 대학로 환경 및 안심통합길 조성

- 대학생 이용이 높은 보행공간의 안전시설 설치 및 범죄대응시설 강화
- 비상벨, CCTV, 바닥영역성 표식, 스마트폰 앱연계 모니터링 등 남구형 안전시설물 통합 구축
- 골목 야간조도 확보를 위한 가로등·보행등 확충

|과업추진절차 및 연계부서|



|사업 예시|



안심골목길 브랜딩으로 영역성강화



대학생 작품 갤러리 등 참여공간조성



절도범죄 대응형 무인택배 보관함



바닥 도색을 통한 보행위험 시설을 인지강화

|부처연계사업|

사업명	부처	사업내용
범죄예방 환경개선사업	법무부	범죄기회를 제공하는 환경적 요인을 제거함으로써 범죄예방 및 범죄에 대한 주민불안감을 감소시켜 국민안전에 기여
안전한 보행환경 조성사업	행정안전부	보행환경 개선지구로 지정된 지역을 대상으로 보행자가 안전하고 편리하게 걸을 수 있는 쾌적한 보행환경 조성

03. 공공디자인 진흥계획

3-5. 공공디자인 공간사업(안)

SPECTRUM 공간조성 - ⑥ 남구형 안심마을 및 골목길 조성

6-2 남구형 안심충전마을 만들기 사업

확산형 계획사업

|대상지 위치 및 현황|



|사업 예시|

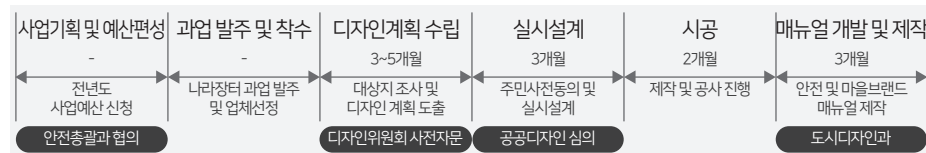


|세부 사업|

마을내 골목길 안전공간 개선 및 매뉴얼 및 브랜드 개발

- 저층주거 골목길 내야간 조도를 확보 및 골목길 안내정보 및 비상대비 안전시설물 등 보행자 심리적 안정감을 제공할 수 있는 시설물 설치
- 마을 및 골목의 장소성, 문화성 등을 활용한 통합 브랜드 개발 및 콘텐츠 제작

|과업추진절차 및 연계부서|



|부처연계사업|

사업명	부처	사업내용
범죄예방 환경개선사업	법무부	범죄기회를 제공하는 환경적 요인을 제거함으로써 범죄예방 및 범죄에 대한 주민불안감을 감소시켜 국민안전에 기여
안전한 보행환경 조성사업	행정안전부	보행환경 개선지구로 지정된 지역을 대상으로 보행자가 안전하고 편리하게 걸을 수 있는 쾌적한 보행환경 조성

03. 공공디자인 진흥계획

3-5. 공공디자인 공간사업(안)

SPECTRUM 공간조성 - ⑥ 남구형 안심마을 및 골목길 조성

6-3 남구형 안심 스마트 횡단보도 조성

확산형 계획사업

|대상지 위치 및 현황|



|사업 예시|

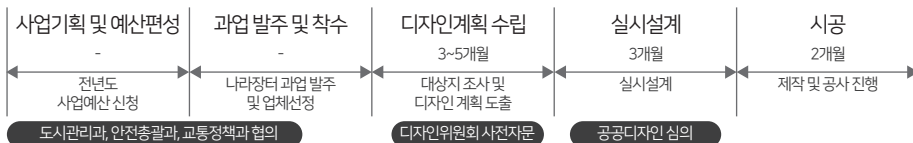


|세부 사업|

어린이·노인보호구역 내 남구형 안심 스마트 횡단보도 조성

- 어린이와 노인들의 안전한 보행환경 조성을 위한 스마트 횡단보도 조성
- 운전자만이 아닌 보행자가 함께 안전확보를 위해 상호 노력하여 안전한 남구 보행환경 조성

|과업추진절차 및 연계부서|



|부처연계사업|

사업명	부처	사업내용
안전한 보행환경 조성사업	행정안전부	보행환경 개선지구로 지정된 지역을 대상으로 보행자가 안전하고 편리하게 걸을 수 있는 쾌적한 보행환경 조성

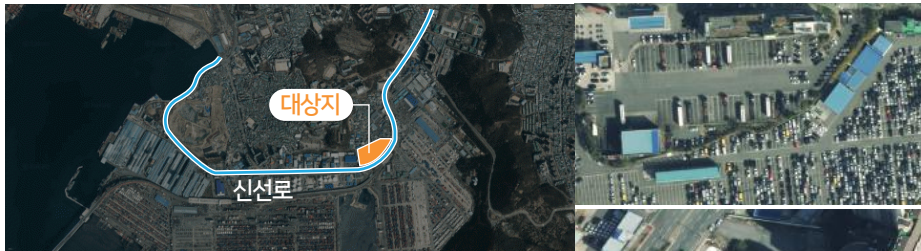
03. 공공디자인 진흥계획

3-5. 공공디자인 공간사업(안)

SPECTRUM 공간조성 - ⑦ 스마트하고 안전한 공간 조성

7-1 신선로 화물차 운전자 전용 안전주차장 조성사업

|대상지 위치 및 현황|



신선로 화물차휴게소

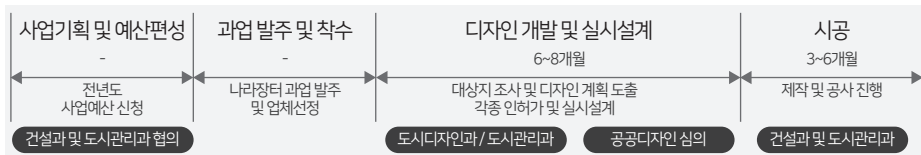
- 화물차 전용 주차장 및 휴게소가 구성되어 있으나 대형 차량 운전자들의 이용가능한 휴게시설 취약
- 대형차량과 소형차량의 혼재로 보행 안전에 노출

|세부 사업|

이용자 보행안전에 위한 인지컬러 디자인 적용 및 스마트 기술 적용

- 항만시설과 연계한 안전하고 쾌적한 주차공간 및 경관 개선 위해 방치되고 노후된 유휴공간 개선
- 운전자 및 보행자 안전을 위한 인지컬러디자인 적용
- 경정비센터와 화물차 세차장 계획으로 화물차 운전자 이용편의 도모

|과업추진절차 및 연계부서|



|사업 예시|



운전자 휴게를 위한 복합 편의시설



안전한 보행을 위한 인지컬러디자인



주차표식으로 인지성 제공



주변 및 경계부 녹화 디자인

|부처연계사업|

사업명	부처	사업내용
공공디자인으로 행복한 공간 만들기	문화관광체육부	성별·나이·장애·언어 등의 제약없이 모든 사람이 향유 가능한 문화 및 여가시설 환경 조성

03. 공공디자인 진흥계획

3-5. 공공디자인 공간사업(안)

SPECTRUM 공간조성 - ⑦ 스마트하고 안전한 공간 조성

7-2 이기대 공영주차장 스마트 IoT 시스템 구축

확산형 계획사업

|대상지 위치 및 현황|



|세부 사업|

주차정보 통합·연계시스템 구축으로 주차 정보 제공

- 모바일 앱을 통해 실시간 주차가능 정보조회, 주차면 차량 점유 여부, 입차자동인식에서 출차와 정산까지 원스톱(One-Stop)으로 이용, 차량 주차 위치 자동 확인 기능 제공
- 장애인주차구역 불법 주차 민원신고 해소로 올바른 주차문화 정착으로 장애인 이동 편의 제고

|과업추진절차 및 연계부서|



|사업 예시|



|부처연계사업|

사업명	부처	사업내용
공공디자인으로 행복한 공간 만들기	문화관광체육부	성별·나이·장애·언어 등의 제약없이 모든 사람이 향유 가능한 문화 및 여가시설 환경 조성

03. 공공디자인 진흥계획

3-5. 공공디자인 공간사업(안)

SPECTRUM 공간조성 - ⑧ 해안과 조화로운 공간조성

8-1 워커블(walkable) 해양관광루트 구축

|대상지 위치 및 현황|



용호3동 용호별빛공원 일대 분포로

- 용호부두 일대 분포로에는 보행친화적인 공간이 조성되어 있으나, 용호별빛공원 일대에서 단절
- 상업공간이 다수 형성되어 안전한 보행공간 필요



|사업 예시|



보행로 인지성을 강화하는 바닥 디자인



지역 상징물을 활용한 패턴 적용

|세부 사업|

상징적이며 연속적인 보행특화가로 형성

- 연속성이 느껴지는 용호부두~용호별빛공원 보행로를 위한 바닥 페이빙 조성
- 보행객 볼거리 확대를 위한 용호별빛공원과 연계성 있는 야간 경관조명 구축

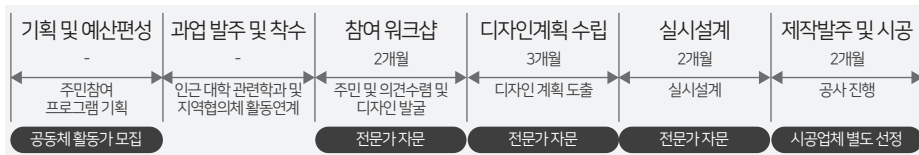


조명형 볼라드 설치를 통한 야간 조도 확보



연속성 있는 경관조명 구축

|과업추진절차 및 연계부서|



|부처연계사업|

사업명	부처	사업내용
공공디자인으로 행복한 공간 만들기	문화관광체육부	성별·나이·장애·언어 등의 제약없이 모든 사람이 향유 가능한 문화 및 여가시설 환경 조성
안전한 보행환경 조성사업	행정안전부	보행환경 개선지구로 지정된 지역을 대상으로 보행자가 안전하고 편리하게 걸을 수 있는 쾌적한 보행환경 조성

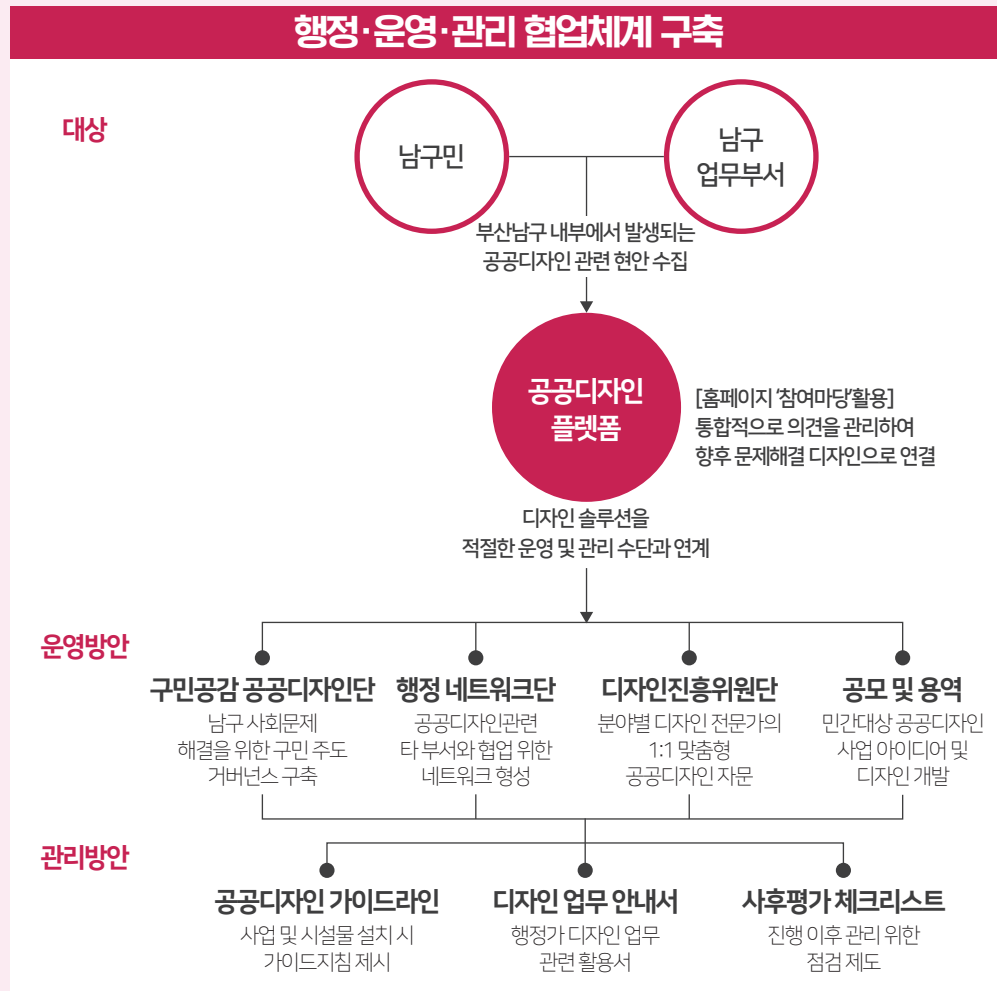
03. 공공디자인 진흥계획

3-6. 공공디자인 운영사업(안)

행정적 기반 구축

공공디자인 사업 업무협업체계 구축

부산남구 공공디자인 행정 운영관리 거버넌스는 구민의 직접적인 의견, 디자인 시민참여단에서 도출된 간접적인 의견, 행정가의 의견을 수렴이 가능하도록 하고 각종 디자인 관리가 필요한 대상별로 교육 프로그램, 자문, 사업을 통해 해결할 수 있는 전체적인 구조 마련

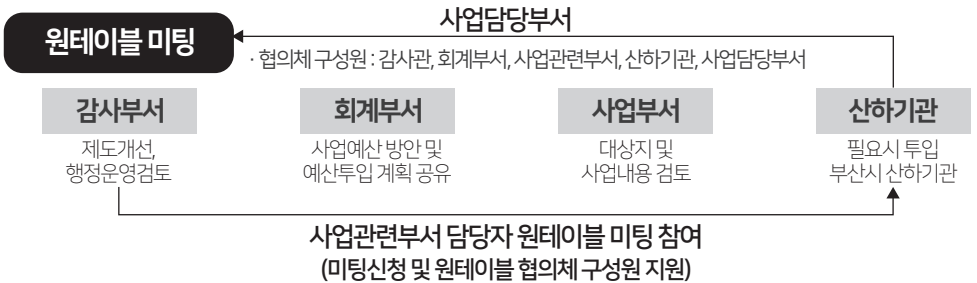


원테이블 디자인 미팅

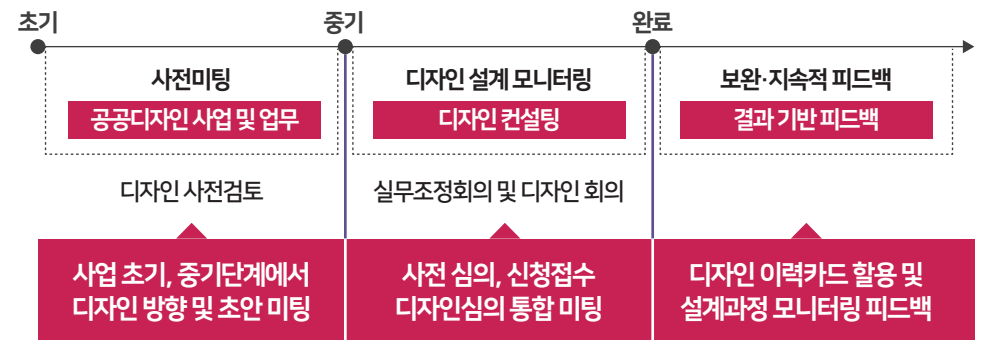
원테이블 디자인 협의

- 공공디자인 관련 사업에 대한 능동적인 지원을 위해 공공디자인 원테이블 협의체 구성
- 구조적 체계정립으로 연계 및 중복사업의 업무 조정 및 부서별 효율적 업무 분배지속적 운영

협업체계도(안)



단계별 운영



03. 공공디자인 진흥계획

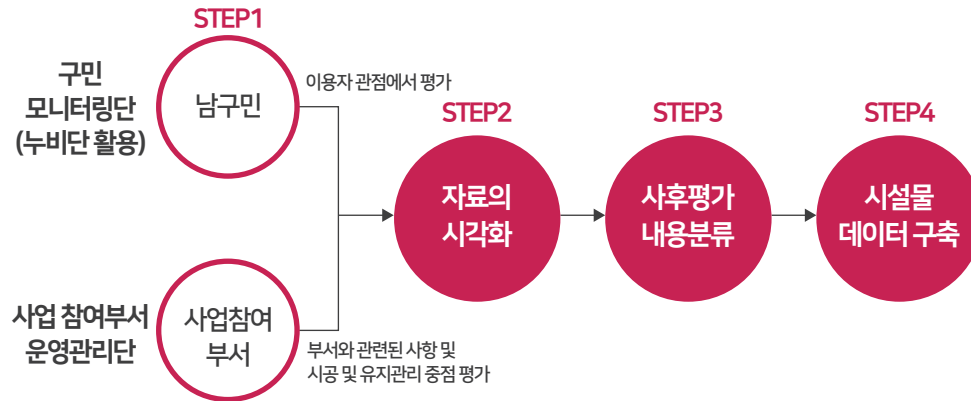
3-6. 공공디자인 운영사업(안)

행정적 기반 구축


공공디자인 사후평가 아카이브 운영

공공디자인 사업 시행 후 진행되는 사업의 개선점을 찾고 적용하기 위해 사업평가를 시행하며, 사업 평가 및 추후 사업적용에 대한 공공시설물 등에 대한 데이터베이스를 구축하여 공공디자인 사업을 지속적으로 개선할 수 있는 시스템 구축

사후평가 체크리스트



체크리스트 예시



공공시설물 DB구축

- 부산광역시 남구 공공디자인의 진흥에 관한 조례 [별표] 공공시설물 대상으로 함

1. 대중교통시설물	2. 보행안전시설물	3. 편의시설물	4. 안내시설물
가. 대중교통 정류소(버스·택시 승차대) 나. 자전거 보관대 / 다. 주차 관련 시설물 라. 도시철도 출입구, 환기구(흡입·배기구) 마. 차량검지기 / 바. 교량(철교 포함) 사. 고가차도(철도 위에 설치한 고가차도 포함) 아. 입체교차로 자. 지하(차)도(자상 돌출부 포함) 차. 터널 / 카. 생태통로 / 타. 회전형 교차로 파. 방음벽 등 방음시설	가. 차량 진입 방지용 말뚝 나. 장애인 전용 유도 블록 다. 보호 울타리 라. 가로등, 보안등, 공원등 마. 보행 유도등 / 바. 가드레일 사. 육교(엘리베이터 포함) 아. 지하보도 / 자. 방호울타리 차. 높이 2m 이상의 석축 및 옹벽	가. 벤치(의자) / 나. 가로 판매대 다. 파걸러(서양식 정자) 라. 버스·택시 승객대기시설(Shelter) 마. 음수대 / 바. 휴지통(재떨이 포함) 사. 무인 정보단말기(키오스크) 아. 공중전화·정보제공 버스 자. 관광안내소 / 차. 생활정보지 배부함 카. 도시보행자 안내도 / 타. 전자 게시판	가. 교통 표지판 / 나. 이정표 다. 도시철도 노선도 라. 도로·건물·주차장·공공기관·자전거 도로·보행·관람·문화·환경 등 안내표지판 마. 공원·관람·문화·환경 등 안내표지판 바. 영상정보 관련 환경정보 표지판 사. 디지털 영상매체 아. 지형정보판(광고판) 자. 장애인 정보제공시설 차. 그 밖의 각종 공공 안내사인, 현수막 게시대
5. 공공시설물	6. 녹지시설물	그 밖에 제1호부터 제6호까지의 시설물에 준하는 시설물	
가. 맨홀, 소화전, 제설함 등 방재시설 나. 신호등 제어함, 분·배전함, 가로등 제어함, 상수도 제어함 다. 우선선화기, 휴대전화 기지국 라. 통신 안테나	가. 가로수 보호대(가로수 보호덮개 포함) 나. 가로 화분대 / 다. 분수대 라. 배수구 덮개	가. 공사용 출입구 / 나. 공사 안내판 / 다. 임시 가림막 라. 그 밖에 제1호부터 제6호까지의 시설물에 준하는 시설물	

시설물 이력카드(예)

부서별 빠른 소통가능
개별공공시설물 명칭 / 일련번호
/관리부서 및 설치위치 / 현장사진 등 구체적으로 표기

시설물명: 버스정류장
시설물 일련번호: 수영로 405번길 / 1 / 001
시설물 관리부서: 부산남구청 / 일자리환경정비 / 교통정책팀
시설물 위치: 도로명 주소: 부산남구 수영로 405번길 / 부가설명: 수영로 405번길 교차로(전면)
시설물 관리상태: 성능: 1등급 / 성능: 1등급
평가일: 2023년 12월 12일 / 평가자: 남구 도시디자인과 / 평가자: 남구 도시디자인과
조치사항: 2023년 12월 12일 / 남구 교통정책팀에 신규 설치 검토의견 전달
설계자료: 부산남구 버스정류장/Map
디자인타입: 표준디자인 / 인종제 /
재질 및 컬러: 재질: 스테인리스 스틸 / 컬러: PANTONE425C
물품주요사항: 나라장터: 식별번호: 000856798

관리상태 평가로 유지관리등 기초자료로 활용

디자인설계 자료 제공
재질 및 컬러기입으로 보수시 기준과 동일하게 유지관리 가능



03. 공공디자인 진흥계획

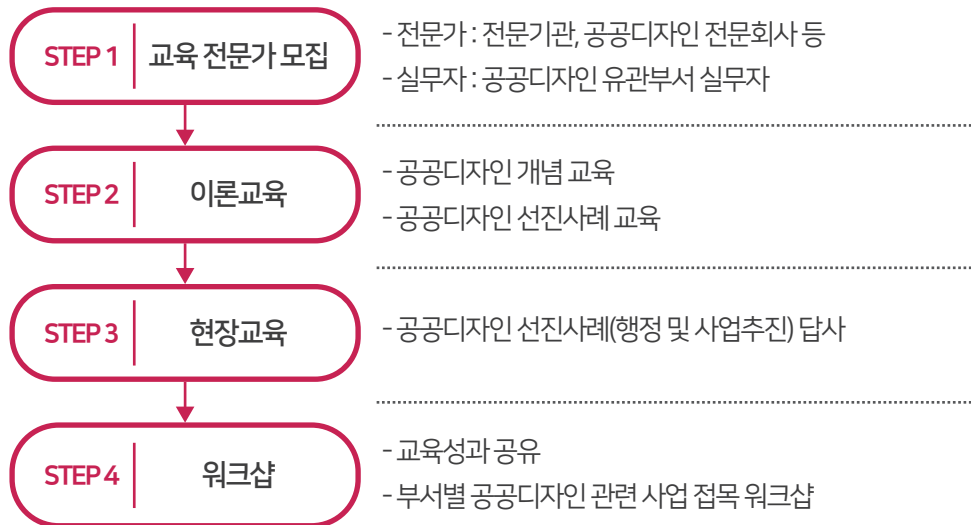
3-6. 공공디자인 운영사업(안)

행정적 기반 구축

공공디자인 교육(전문가교육 및 플랫폼 활용)

공공디자인의 필요성, 공공디자인 가이드라인 활용방안에 대한 공무원 교육을 통해 전문역량을 강화하고 유관부서와 협업(원테이블 미팅)의 필요성을 인지하며, 전문기관(사)공공디자인학회, (재)부산디자인진흥원 등의 협업을 통한 공공디자인 이해도 향상 및 디자인 마인드를 증진하여 남구 공공디자인 전반의 질적 향상을 도모

전문가 교육과정(안)



교육과정 플랫폼 활용 <https://e-learning.nhi.go.kr>

- 공공디자인 종합시스템을 통해 제공되는 영상강의를 활용 온라인 교육 시행



관리자
일반부서원
신규공무원 등

공공디자인을 처음 접하거나 관련지식이 적은 사람을 대상으로 공공디자인에 대한 전반적인 내용 교육



공공디자인실무자
신규담당자

공공디자인 행정인력을 대상으로 공공디자인 행정과 관련한 핵심적인 내용 교육

디자인 업무 안내서

- 부산남구 디자인 업무 추진 시 공공디자인 심의·자문·가이드라인 3가지 내용에 대한 간략한 정보를 제공하여 주요한 내용을 확인하고 세부 내용 및 자세한 사항을 확인할 수 있도록 추가 정보를 기입



송파구 [디자인 업무 안내서]



수원시 [공공시설 디자인 전략]

03. 공공디자인 진흥계획

3-7. 공공디자인 참여사업(안)

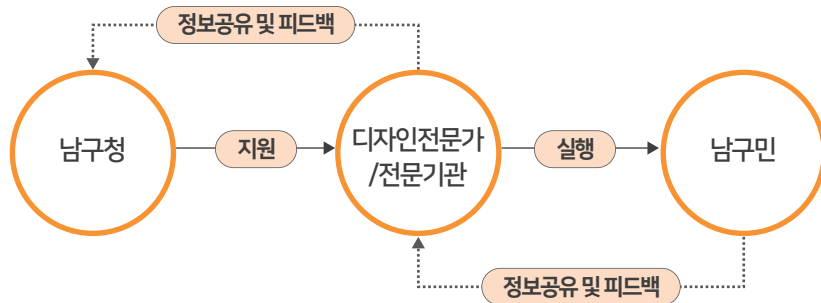
참여형 기반 구축

남구 공공디자인 SPECTRUM 워크숍 및 공모전 운영

공공디자인이 생소한 구민들의 관심도를 증대하고, 공공디자인에 대한 구민들의 인식을 전환하기위한 참여 프로그램으로 단방향이 아닌 시민들이 자유롭게 참여하는 양방향 소통방법을 활용함
구민들의 관심을 끌기 위해 쉽고 재미있는 콘텐츠를 병행하여 구민들이 자유롭게 참여 할 수 있는 콘텐츠 개발 필요

[남구 공공디자인 SPECTRUM(가제)] 워크숍

- 공공디자인 관련부서, 지역공공디자인 전문가, 인근 관련학과 대학생, 구민이 참여하여 공공디자인 가치향상을 위한 소통의 장 마련
- 부산남구 SNS 서포터즈 '누비단'을 적극 활용하여 다양한 콘텐츠를 활용하여 공감 워크숍 운영



시기·전략별 주제 선정 부산남구형 함께 나누는 SPECTRUM 공공디자인(가제)

워크숍 프로그램(안)

- 부산남구 공공디자인 정책 방향 및 지역 현안, 국내외 사례 공유
- 기조 발제, 주제 및 사례 발표, 토론·질의응답



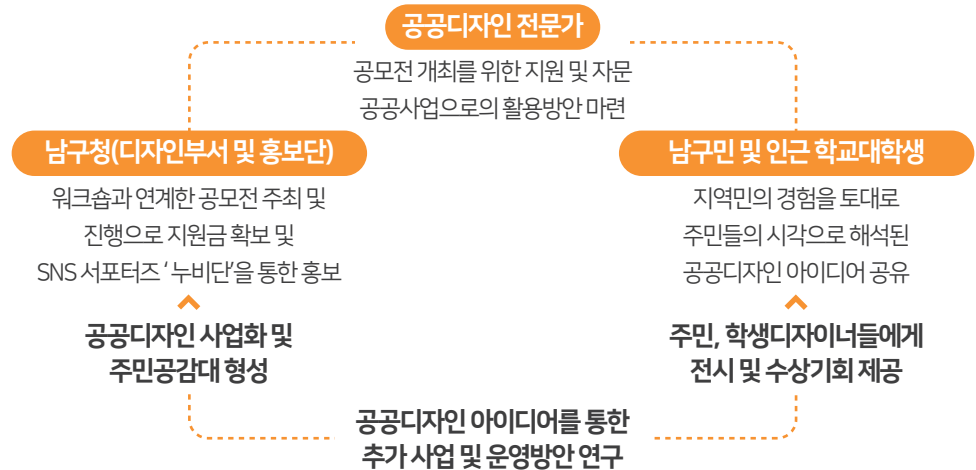
광명시 [2020 우리동네 디자인 특특]



문체부 [공공디자인 토론회 2021]

공공디자인 관련 공모전

- 일반 시민대상 공공디자인 관련 공모전 개최를 통해 구민주요 공공디자인 참여 기회 제공
- 공모전 우수작 전시 및 실제사업으로 연결하여 남구를 발전 시키는 활용방안으로 마련



공공디자인 공모전 포스터



공모전 우수작품 전시

03. 공공디자인 진흥계획

3-7. 공공디자인 참여사업(안)

참여형 기반 구축

부산 남구형 공공디자인 거버넌스 운영

생활 속 불편에 대해 시민이 직접 문제 제기 및 해결하기 위해 사회문제를 공공디자인으로 해결하는 참여형 거버넌스를 운영하고 구민참여 디자인단 및 SNS서포터즈 '누비단' 활동을 연계한 참여형 공공 디자인 프로젝트 발굴

사회문제해결 디자인 거버넌스

- 공통의 공공디자인 목표를 달성하기 위해 행정부서, 디자인 전문가, 시민 등과 함께 의견을 나누고 현재의 문제점의 실질적인 해결책 발굴
- 다양한 유형의 참여형 사업 프로젝트를 통해 부산 남구민의 공공디자인 질적 수준 향상



구민의 경험을 통해 새로운 시각으로 도시 구조를 바라보고
이용자의 아이디어를 기반으로 다양한 시설 및 공간 디자인 개발

STEP 1 누구나 쉽게 이용하는 공공시설물 개발하기

- 구민공감 공공디자인단과 지역민(지역 내 관련학과 대학생)이 협업하여 만드는 공유가치 창출형 공공시설물 개발

STEP 2 누구나 이용하고 싶은 공공공간 개발하기

- 시니어, 어린이 등 특정세대 대상으로 하는 살기 좋은 공공공간 발굴 프로젝트 운영



서울시 [디자인거버넌스]



광주광역시 [청춘발산마을]

거버넌스 운영 후 참여형 디자인 프로젝트(안)

구민주도 실험적 공공프로그램 운영



파크렛(Parklet) 프로젝트

다양한 참여주체(구민 및 학생, 예술가 등)로 이루어진 파일럿 프로젝트 혹은 공공공간에서 휴식, 여가, 전시 등의 가변적 프로그램 실험운영

참여유도

해당 프로그램 실험운영 장소 방문자를 대상으로 콘텐츠 및 공공공간의 참여 유도

공영
주차장

대학교
인근거리

산성교회
부설주차장

구청 허가를 통한 정기적 공공프로그램 운영



유희공간 활용 정기적 이벤트 운영

파일럿 프로젝트가 공공공간에 미치는 영향
수요조사 및 만족도 등 관계 조사 후 긍정적인 효과와
지속가능성을 고려하여 공식지원 고려

공식지원

구청에서의 공간활용 인·허가 등 담당자의 일부 권한을
활용한 홍보, 공공공간 발전가능 확장

용호
별빛공원

평화공원

이기대
수변공원

03. 공공디자인 진흥계획

3-7. 공공디자인 참여사업(안)

참여형 기반 구축

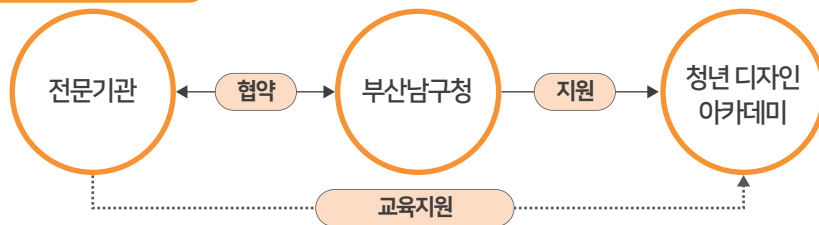
청년 디자인 아카데미 운영

인근 대학(경성대, 부경대, 동명대 등) 디자인관련 학과 학생 및 지역의 청년들을 대상으로 공공디자인 교육(온라인, 오프라인) 및 실제 현장을 볼 수 있는 기회도 함께 제공하며 공공디자인 역량 강화 전문가 및 대학교 협업을 통한 아카데미 운영 및 교육 커리큘럼을 운영하며, 실제 사업에 참여할 수 있는 기회제공 및 예비전문가 이수 확산을 유도하여 도시에 대한 관심도 향상 및 핵심인적자원으로 활용

청년디자이너 모집기준 - 부산남구에 거주하는 20세이상 35세 이하의 청년 및 인근 대학생

청년디자이너 모집방법 [온 라 인] 홈페이지 공고 모집 및 SNS플랫폼 활용
[오프라인] 남구청, 주민센터 등 공공청사에서 모집

아카데미 운영 구성도



아카데미 활용방안

단기적
부산 남구청 공공디자인 거버넌스
지역디자인 리더 제공

중장기적
시민 주체의
공공디자인사업 추진

교육과정 커리큘럼(안)

STEP 1 | 알아가기(1개월)

1. 강연: 공공디자인의 개념 이해
2. 강연: 공공디자인을 통해 변화하는 도시

STEP 2 | 찾아보기(1개월)

1. 답사: 우수 공공디자인 찾아가기
- 공공디자인 관련부서 담당자와 함께 동행하여 디자인 의도 공유
2. 발표: 공공디자인 사례 공유하기

STEP 3 | 참여하기 (2개월)

1. 조사: 부산남구 공공디자인 발굴하기
- 현장조사를 통해 팀별 문제점 찾기와 발표를 통해 공유하기
2. 진행: 부산남구 공공디자인 개선하기
- 문제점에 대한 가상 프로젝트 진행
3. 평가: 부산남구 공공디자인 평가하기
- 가상 프로젝트 평가

STEP 4 | 기록하기

- 기수별 아카데미 진행과정을 기록
- 우수 프로젝트에 대해서는 거버넌스를 통한 구체화 시도

담당부서에서 진행



미추홀구 [청년 디자인사업단]



거창군 [청년디자인단]

03. 공공디자인 진흥계획

3-8. 도시브랜드 홍보전략

부산 남구 도시브랜드 개발 및 확산방안

도시브랜드 구축 프로젝트를 통해 부산 남구만의 공공브랜드를 개발하여 도시 이미지 제고 및 사람, 문화, 서비스를 활용한 경제가치를 창출하고 브랜드 자원을 효율화



부산 남구 도시브랜드 네이밍 공모전


2023. 3월 20일(월) ~ 4월 7일(금)

총 1,103건 접수

대상

'YOU & NAMGU'

남구에 위치한 세계유일의 UN기념공원의 이름 사용
도시의 정체성을 표현하였으며
'주민과 함께 세계가 찾는 도시로 발전하자'는 의미



부산 남구 도시브랜드 디자인 공모전

2023. 7. 10.(월) ~ 7. 26.(수)

대상

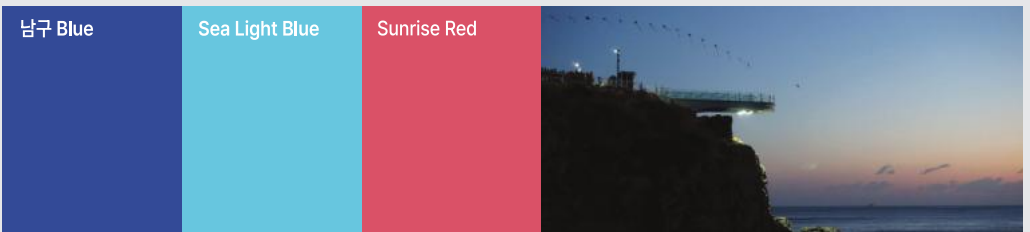
세계 유일의 UN기념공원이 입지하고 있는 평화도시 남구를 U,N을 모티브로 직관적이고 심플하게 나타낸 로고로 생동감있는 남구의 컬러를 점진적 도약을 상징하는 그라데이션 형태로 적용하여 시민과 함께 더 나은 미래로 번영해가는 남구를 표현

로고형

슬로건형



변화하는 남구, 세계가 찾는 도시



03. 공공디자인 진흥계획

3-8. 도시브랜드 홍보전략

전략 1

부산 남구 관광 픽토그램 개발

부산남구의 매력과 정체성을 전달하며 구민이 쉽게 이해 할 수 있도록 시각화하여 다양한 매체에서 활용도 증대

STEP 1 통일된 아이덴티티의 픽토그램 개발

- 부산 남구의 관광요소, 문화 콘텐츠의 연결성 확보로 간결하고 인지성 높은 디자인 개발

STEP 2 개발된 픽토그램 응용 및 확산

- 안내사인, 시설물 및 공공서비스 전반에 응용하여 문화자산으로 활용
- 개발된 명소를 중심으로 탐방루트 개발을 통해 남구 장소에 대한 가치와 의미 재발견

STEP 3 주민참여형 픽토그램 홍보 방안 개발

- 시민참여공모전 진행 등 픽토그램 홍보를 위한 콘텐츠 개발
- 주민과 관광객의 참여를 유도하여 픽토그램에 대한 친근함 유발 및 홍보효과 증진



포르투갈 [Porto 픽토그램]



인천시 [인천 최고 100선 아이콘 개발]

전략 2

공사장가림막 표준디자인 개발

공공디자인 관점에서 개발된 공사장 가림막 모두 다양한 현황에서 사용될 수 있도록 유형화하여 표준디자인 개발



로고 심볼형

남구 심볼, 슬로건 활용
남구와 관련된
디자인 요소 활용



슬로건 강조형

YOU & NAMGU와 관련된
메세지, 구정목표 등
정책적 홍보 메세지 전달



공공디자인 상징형

남구공공디자인 전략 및
목표를 픽토그램을 통해
공공디자인 홍보 활용



축제 홍보형

부산남구의 주요 축제,
랜드마크 홍보 등
명소 실사, 그래픽 홍보



송파구 [아이콘 + 감성글귀]



서초구 [공공디자인 상징 + 일러스트]

03. 공공디자인 진흥계획

3-8. 도시브랜드 홍보전략

전략 3

플렉서블 아이덴티티 프로젝트

기술 발전으로 인한 미디어의 발달로 다양한 표현과 방법으로 응용가능
다양한 플랫폼에서 도시브랜드 활용

쉽고 재미있게 시민들과 소통할 수 있고, 다양한 상황에서 활용 가능

- 공공공간, 공공시설물, 공공미술, 응용아이템 서식류 등 부산남구를 대변할 수 있는 다양한 인터페이스 분야에 도시브랜드를 적용하여 유연하게 활용

공공의 영역에서 지속적이고 연계 확산할 수 있는 패키지형 디자인 제시

- 공공행정, 서비스인식 협력거버넌스 모델인식 등 공공가치 및 서비스 향상



춘천시 [춘천시 공공시설물 홍보면]



서울시 [찾아가는 서울시청 행정서비스 트럭]

전략 4

문화상품 개발 및 판매

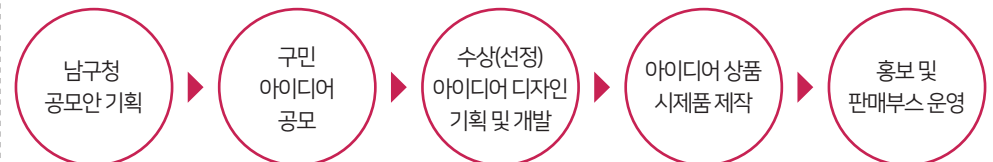
공공디자인 관점에서 개발된 공사장 가림막 모두 다양한 현황에서
사용될 수 있도록 유형화하여 표준디자인 개발

공모 형식의 콘테스트 개최 플랫폼 제공, 민간기업 참여(투자) 유도

- 부산 남구의 관광요소, 문화 콘텐츠의 연결성 확보로 간결하고 인지도 높은 디자인 개발

개발된 픽토그램 응용 및 확산

- 안내사인, 시설물 및 공공서비스 전반에 응용하여 문화자산으로 활용
- 개발된 명소를 중심으로 탐방루트 개발을 통해 남구 장소에 대한 가치와 의미 재발견



강남구 스타일브랜드 [MEMEWE GANGNAM]



부산시 [BUSAN is GOOD 디자인 굿즈]


04. 공공디자인 가이드라인

4-1. 공공디자인 가이드라인 방향

STEP 01

남구 공공디자인 진흥 조례의 심의대상 분류체계 검토

[부산광역시 남구 공공디자인 진흥 조례 - 심의대상]



공공시설물

대중교통시설물	보행안전시설물	편의시설물
공급시설물	녹지시설물	안내시설물



공공공간
Public space

공공건축물
Public Building

공공
시각매체
Public Visual Media

효율적인 가이드라인 활용을 위한
가이드라인 분류체계 재정비

STEP 02

부산광역시 공공디자인 가이드라인과 정합성 유지 및 남구만의 차별화 맞춤요소 도출

보편 요소

부산광역시
공공디자인
가이드라인
2023. 12월 완료예정

부산광역시
유니버설디자인
가이드라인
2022. 03 ~ 수립중

“상위 가이드라인 계획”
계승으로 부산광역시의
방향성 유지

맞춤 요소

남구 도시브랜드 디자인 매뉴얼

BASIC SYSTEM

로고타입(기본형)
로고타입(혼합형),
로고사용규정,
컬러시스템,
사용금지규정,
지정서체 등

CIGNATURE SYSTEM

명함
대봉투/소봉투
공문서양식
쇼핑백
현수막
차량

공공디자인 가이드라인 외
남구 도시브랜드 구축을 위한 가이드라인 추가

STEP 03

부산 남구형 표준디자인 및 가이드라인 제시

부산광역시 남구
도시브랜드 홍보 및 공공 환경개선



사업 시행 시 바로 적용 할 수 있는
기본디자인 및 지침제시

공사장 가림막
표준디자인 개발 및 가이드라인

공공(행정용) 현수막
표준디자인 개발 및 가이드라인

마을버스 안내사인
표준디자인 개발 및 가이드라인

부산광역시 관광안내사인
남구 브랜드적용 가이드라인

효과적인 공공디자인 진흥을 위해
남구 내 공통 적용가능한 요소 가이드라인 수립

현재 수립중인 부산광역시 공공디자인 가이드라인을 준용하며
남구 공공디자인 사업 효율성 향상을 위한 표준디자인 및 가이드라인 수립

04. 공공디자인 가이드라인

4-2. 공공디자인 가이드라인 구성체계

부산광역시 가이드라인 중 남구에 필요한 50종에 대한 최소한의 지침을 포함

대분류	중분류	소분류
공공 공간	도로	보도/자전거도로/어린이(노인)보호구역
	광장	근린광장/건축물 부설광장
	공원	소공원/어린이공원/근린공원/수변공원
	기타공간	공개공지
공공 시설물	도로(부속)시설물	보도육교/회전교차로/교차로/전신주/현수막게시대/
	교통관련시설물	버스쉼터/가로등/펜스/옹벽/방음벽/방호울타리/전기차충전소
	보행안전시설물	볼라드/옐로우카펫/점자블록
	편의시설물	벤치/파고라/자전거보관대/공중화장실/관광안내소/무인키오스크/스마트그늘막/흡연부스
	녹지·수경시설물	가로화분대/가로수보호덮개
	공급시설물	맨홀/분·배전함/소화전
	범죄 및 안전시설물	CCTV/보안등/비상벨
공공 시각 매체	교통관련 시각매체	노면표지/공공시설 안내표지/버스정류장(마을버스) 표지·안내도
	보행관련 시각매체	보행자 안내표지·방향표지/공원안내표지·시설안내도/ 관광안내표지·안내도/장애인유도사인 안내표지
	안전관련 시각매체	범죄예방시설 안내표지/쓰레기 투기방지 안내

04. 공공디자인 가이드라인

4-3. 공공공간 가이드라인

공공공간

어린이(노인)보호구역

현황 및 문제점

ISSUE 01

안전하지 않은 통학로 조성

- 보호구역으로 지정된 교육시설의 출입문과 연결한 구간 내 주차장 설치 및 불법 주정차 다수 발생
- 점자블록 등 교통약자를 배려한 공간 및 시설물 확충 미흡

- 보행로와 횡단보도 단절로 연속적이지 않은 보행환경 조성
- 노후된 이미지의 사각지대, 골목길 존재로 범죄 및 안전사고 발생 우려

ISSUE 02

혼란스러운 가로환경

- 어린이보호구역 내 정보형 안내사인물, 교통표지판 난립



기본방향

안전한 가로환경 구축

보호구역에 대한 인지성 강화 및 위험요인 최소화로
차량과 보행자 간 사고 위험성 저감

누구나 안심하고 통행할 수 있는 횡단보도 기법 적용

주·야간 안전하게 다닐 수 있는 보호구역 제공

사각지대 위험성 완화

편리한 보행로 조성

교통약자를 최우선으로 고려한 보행환경 디자인

시각매체를 정돈 및 통합하여
누구나 이해하기 쉬운 환경으로 디자인

활력있는 통학환경 연출

공간의 주요 통행객 특성을 반영한 공간으로 개선

04. 공공디자인 가이드라인

4-3. 공공공간 가이드라인

공공공간

어린이(노인)보호구역

지형 교통약자를 배려한 디자인

- 교통·보행 약자의 휠체어 통행을 위해 보행안전존 보행 유효폭을 최소 1.5m 이상으로 확보한다.
- 보호구역의 시종점부에 경사로 설치 시 1/18 이하로 조성한다.
- 자동차, 보행자가 충돌할 위험이 있는 교차로에는 고원식 교차로로 조성한다.
- 고원식 횡단보도의 길이는 2.5m 이상으로 하고 연결되는 보도와 동일한 높이로 조성한다.



배치 안전사고 위험 최소화

- 어린이가 펜스 위로 올라가는 행태를 고려하여 간격이 0.3m인 세로 부재의 펜스를 설치한다.
- 펜스를 이루는 보의 형태는 어린이의 안전을 위해 날카롭거나 각이 없는 형태로 적용한다.
- 도로 결절부, 교차로 구간에는 차량 운전자의 과속 억제를 위한 과속방지턱을 설치한다.
- 어린이 보호구역 내 차량 속도 저감을 위해 과속방지턱 설치 시 20~90m 간격으로 배치한다.
- 모든 방향으로의 시야각 확보를 위해 가로 교차로 및 가각부에 도로반사경을 설치한다.
- 신속한 불법 주정차 단속을 위해 불법 주차 감시용 CCTV를 설치한다.
- 펜스는 차량 이용자가 보행 약자를 인지하도록 보호구역 표지시설을 결합하여 설치한다.



배치 공간 인지성을 높인 보호구역 조성

- 안내표지판은 0.7mX1.19m의 크기로 가로등 지주에 통합하여 설치한다.
- 보호구역 안내사인물, 표지판은 운전자가 쉽게 인지할 수 있는 위치에 설치한다.
- 대기 시 어린이 행동 제어를 위해 횡단보도 경계부, 신호등 지주에 음성안내 설비를 설치한다.
- 교통표지 시설은 가로수에 가리지 않게 설치하며 차량의 주행 속도를 고려한 표지판 크기 설정을 위해 <교통 안전 시설물 편람>의 규격을 준수한다.
- 운전자의 실시간 차량 속도 감속을 위해 주요시설 100m 지점에 가변속도 표출기를 설치한다.
- 야간 안전을 위해 횡단보도에는 일반 가로/보안등 외에 LED 투광등을 추가 설치한다.
- 우천, 야간 시에도 어린이가 신호를 인지할 수 있도록 LED 바닥등을 설치한다.



어린이 맞춤형 안전 시설물 배치

- 어린이보호구역 내 어린이 인지성 향상을 위해 횡단보도 인근에는 옐로우 카펫을 설치한다.
- 횡단보도 무단횡단 방지를 위해 보행신호 음성 안내장치를 설치한다.
- 노인의 신체적 특성을 고려하여 노인보호구역 내 횡단보도 대기공간에 장수의자를 설치한다.



04. 공공디자인 가이드라인

4-3. 공공공간 가이드라인

공공공간

어린이(노인)보호구역

배치 주야간 안전성 확보

- 통행량이 적은 구간의 우범 방지를 위해 사각지대 조명, 비상벨, CCTV 등이 포함된 스마트폴을 필수적으로 설치한다.

개방적으로 열린 통행로

- 어린이보호구역에 포함되어 있는 건축물의 담장은 허물거나 높이를 1.5m 미만으로 낮춰 개방감을 확보한다



CCTV, 비상벨이 통합 설치된 스마트폴 배치



개방감을 확보한 보호구역

식재 시각의 개방성 확보를 위한 식재계획

- 장애물존에 가로수 식재 시 시야 확보를 위해 0.8m 미만의 식재를 조성한다.
- 횡단보도, 어린이보호구역 표지판으로부터 최소 15m 이내 반경에 포함되는 구간에는 보행자와 운전자의 시야를 차폐하는 교목 및 시설물 설치를 지양한다.



0.8m 미만의 식재 조성



개방적인 어린이 보호구역



가로수에 차폐된 안내표지판

패턴 및 색채

모두 쉽게 이해할 수 있는 환경 제공

- 과속방지턱 설치 시 재질은 반사성 도로를 적용하며, 색상은 '부산시 어린이 보호 인지컬러-노랑(10Y7/14)'을 사용한다.
- 옐로우 카펫은 노랑(10Y 7/14)'으로 도장하고 최소 폭 1.0m를 확보한다.
- 횡단보도 주변 차량 속도 저감을 위해 지그재그 형식의 노면 패턴을 부분 적용한다.
- 표지판 시설물 전체(지주포함)에 노란색(10Y7/14)를 이용하여 도장한다.
- 불법 주정차 금지를 위해 경계석에 불법 주정차 금지 사인 블록을 조성한다.
- 바닥 패턴, 색채, 픽토그램 등의 디자인 적용으로 누구나 인지가능한 보호구역으로 구분하되 시·중점부에만 적용한다.



과속방지턱 내 반사지 부착



노랑(10Y 7/14)으로 도장



지그재그 형식 노면 패턴 적용



시설물 전체 노란색 도장




불법 주정차금지 사인블록 조성



어린이보호구역 시점 표시

04. 공공디자인 가이드라인

4-4. 남구 도시브랜드 디자인 매뉴얼



개발 완료한 YOU & NAMGU 도시브랜드 디자인 매뉴얼 개발로
일관성 있는 브랜드 활용방안 및 명확한 컬러 시스템 구축

04. 공공디자인 가이드라인

4-5. 공사장 가림막 가이드라인 및 표준디자인 개발

기본방향

실효성있는 디자인 가이드라인 - 기본원칙, 재질 및 표현, 이미지 사용 기준, 디자인 적용원칙 명확화

부산광역시 도시색채계획의 환경색채와 정합성 유지 - 부산경관색 + 부산남구 도시브랜드 상징색

부산 남구의 특성을 부각한 디자인 유형 개발 - 상징물 활용형, 자연친화형, 역사·예술문화형

☑ EGI판넬 및 RPP방음벽 특징을 고려한 맞춤 디자인



평탄하지 않은 접착부로
그래픽 표현 일부 어려움

오브제형 권장



평탄한 접착부로
그래픽 표현 용이

아트형 권장

☑ 디자인 적용부분에 따른 공사용 임시시설물 디자인



10M 미만 도로변 권장
경사지 현장 권장

연속적 홍보역할



10M 이상 도로변 권장
평지 현장 권장

소통의 매체 역할



모든 공사 현장 적용
전체면적 20%이하

정보제공 역할

2023 개발된 UN남구 도시브랜드를 적극 활용하며
부산 남구다움으로 시설물 특징, 유형에 따른 매뉴얼 개발 및 디자인 표준화

04. 공공디자인 가이드라인

4-5. 공사장 가림막 가이드라인 및 표준디자인 개발

기본원칙

- 도로 폭원 및 건설현장의 규모를 고려한 높이 설정으로 **공사 현장이 노출되지 않도록 계획**
- 보행자의 이해를 돕기 위해 **공사장 입구 우측에 공사개요 및 조감도, 건축허가 안내문 등을 설치**
- 공사장 가림막의 높이는 **도로폭 20m미만은 높이 3m이상, 도로폭 20m이상은 높이 6m이상**으로 높낮이 없이 균일하게 설치
- 시공자, 발주자, 공사 내용, 건설사 로고 등은 문주에만 표시
- 3년 이상 장기간 사용되는 가림막은 **이미지의 노후 및 훼손 시 재시공 권장**
- 가림막 내 시공사의 홍보물 등 상업적 목적을 가진 **홍보 및 광고 목적의 조명은 사용 금지**
- 야간의 안전 문제를 고려하여 **가림막의 도입부분 상부에 하향식 보조등(Down Light) 조명의 등간격 설치를 권장**

재질 및 표현 원칙

- 여러곳에 설치될 수 있는 **EGI웬스 및 RPP방음벽 사용가능하나, 주거지역, 상업지역의 경우 RPP방음벽형 가림막 설치 권장**
- 유해물질을 발생시키지 않으며, **불연재료로 된 공사장가림벽 사용 권장**
- 공사용 임시시설물의 쾌적한 환경을 위해 **스티커 부착방지 도료 사용 권장**



종류	EGI 웬스(전기 아연도강판)	RPP 판넬(재생 플라스틱)
특징	<ul style="list-style-type: none"> · 저렴하며 조립, 이동, 설치, 철거 용이 · 외형 변형이나 녹 발생 우려 · 평탄하지 않은 접착부로 그래픽 표현의 일부 어려움 	<ul style="list-style-type: none"> · 방음효과가 높으며 파손시 재활용 가능 · 외형 변형이나 녹 발생 없음 · 평탄한 접착부로 그래픽 표현 용이
규격	<ul style="list-style-type: none"> · W 500 X H 2400 · W 500 X H 3000 	<ul style="list-style-type: none"> · W 500 X H 2400 이상 · W 550 X H 2400 이상 · W 670 X H 2400 이상 · W 750 X H 2400 이상
표현	· 판넬 지정색 도장 후 실사출력 시트 부착	· 판넬 지정색 도장 후 실크인쇄 또는 실사출력시트 부착

04. 공공디자인 가이드라인

4-5. 공사장 가림막 가이드라인 및 표준디자인 개발

이미지 사용원칙

- 부산 남구에서 제공하는 이미지 원본(AI/EPS)파일 사용
- 사진원고는 4000px이상의 이미지 사용 권장 (3000px이하의 이미지 사용 지양)

부산 남구 도시브랜드	부산 남구 슬로건
	

- 부산 남구 도시브랜드 및 슬로건은 보행자의 시선에 위치하도록 하며, 바닥으로 부터 1.3m이상 떨어진곳에 위치
- 상징마크 및 슬로건 고유의 비율 및 컬러를 유지하여 사용하되 세로폭은 0.7m 안에 위치하도록 함





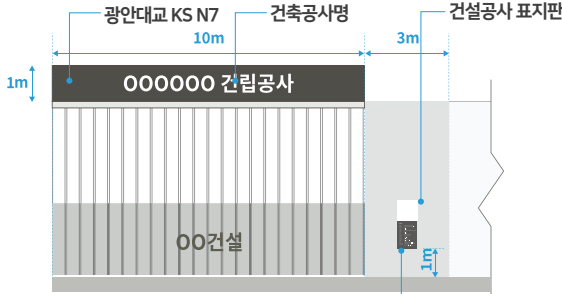
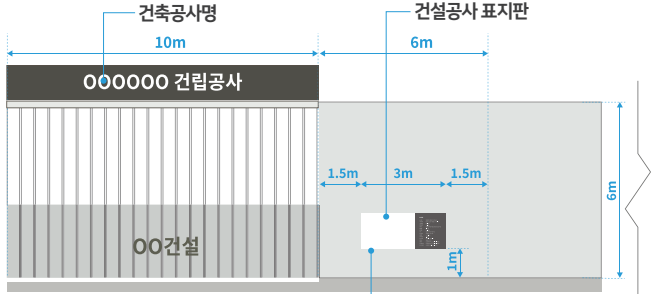
※ 부산 남구의 상징마크 및 슬로건을 사용할 경우 담당부서 별도 협의 필요

04. 공공디자인 가이드라인

4-5. 공사장 가림막 가이드라인 및 표준디자인 개발

디자인 적용 원칙

- 부산 남구의 모든 공공 또는 민간의 건축물 및 시설물 공사장에 적용
- 최소한의 권장기준으로 단순히 규정 요건만 충족하는 설치는 지양, 설치장소의 특성, 보행자 및 차량이동 등 현장여건을 충분히 반영하여 계획
- 디자인 미적용 여백면 20m이상 연속 설치하는 지양
- 공사용 임시시설물의 디자인은 다음과 같은 기준에 따라 적용

구분	설계지침	
전면형	<ul style="list-style-type: none"> · 가림막 전면에 적용가능하다 · 차량 및 보행자가 많은 지역의 경우 전면형을 권장한다. · 디자인에서 선택적으로 사용한다. 	<ul style="list-style-type: none"> · 가림막 전면에 적용가능하다 · 차량 및 보행자가 많은 지역의 경우 전면형을 권장한다. · 디자인에서 선택적으로 사용한다. 
게이트	<ul style="list-style-type: none"> · 공사장 주변, 주 출입구 및 보행량이 많은 주 이동동선에 보행자와 차량 모두에게 쉽게 인지될 수 있는 곳에 설치한다. · 출입문 사이즈는 공사장 실행에 필요한 최소한의 사이즈로 할것을 권장한다. · 공사장출입문의 색상은 부산광역시 도시색채계획 중 광안대교 KS N7 사용을 기본으로 하며, 건축공사명은 부산체bold 서체를 사용한다. <div style="display: flex; justify-content: space-around;"> <div style="text-align: center;">  <p>기본형</p> <p>소형공사장 전용 0.7m×1.65m 공사종합안내도를 사용 할 경우 가로폭 3m 센터에 적용함</p> </div> <div style="text-align: center;">  <p>확장형</p> <p>대형공사장 전용 3m×1.2m 공사종합안내도를 사용 할 경우 가로폭 6m 센터에 적용함</p> </div> </div>	

04. 공공디자인 가이드라인

부산 남구 공공디자인 진흥계획 및 가이드라인 수립 용역
Public Design Promotion Plan and Guidelines Establishment Service in Nam-gu, Busan

4-5. 공사장 가림막 가이드라인 및 표준디자인 개발

“상징물 활용형”

부산경관색, 상징물, 로고, 캐릭터 등
부산남구와 관련된 디자인 요소 디자인 적용



“자연친화형”

부산남구 자연지역의 주변 정비 시 사용
수려한 자연 및 해양경관과 조화되는 디자인 적용



“역사·예술문화형”

구민들과 문화예술에 대한 소통과 교감하여
도심 속 갤러리 효과 창출



일러스트 활용

감성 글귀와 일러스트를 접목한 디자인

이미지 활용

실사 이미지를 적용한 디자인

상징물 활용형, 자연친화형, 역사·예술문화형 3가지 유형별 공사가림막에
일러스트, 부산 남구 대표 자원 이미지를 활용한 표준디자인 전개

04. 공공디자인 가이드라인

부산 남구 공공디자인 진흥계획 및 가이드라인 수립 용역
Public Design Promotion Plan and Guidelines Establishment Service in Nam-gu, Busan


4-5. 공사장 가림막 가이드라인 및 표준디자인 개발

상징물 활용형

부산경관색, 상징물, 로고, 캐릭터 등
부산남구와 관련된 디자인 요소
디자인 적용

일러스트 활용

감성 글귀와 일러스트를
접목한 디자인



04. 공공디자인 가이드라인

부산 남구 공공디자인 진흥계획 및 가이드라인 수립 용역
Public Design Promotion Plan and Guidelines Establishment Service in Nam-gu, Busan


4-5. 공사장 가림막 가이드라인 및 표준디자인 개발

상징물 활용형

부산경관색, 상징물, 로고, 캐릭터 등
부산남구와 관련된 디자인 요소
디자인 적용

이미지 활용

실사 이미지를
적용한 디자인



04. 공공디자인 가이드라인

부산 남구 공공디자인 진흥계획 및 가이드라인 수립 용역
Public Design Promotion Plan and Guidelines Establishment Service in Nam-gu, Busan

4-5. 공사장 가림막 가이드라인 및 표준디자인 개발

자연친화형

부산남구 자연지역의 주변 정비 시 사용
수려한 자연 및 해양경관과 조화되는
디자인 적용

일러스트 활용

감성 글귀와 일러스트를
접목한 디자인



04. 공공디자인 가이드라인

부산 남구 공공디자인 진흥계획 및 가이드라인 수립 용역
Public Design Promotion Plan and Guidelines Establishment Service in Nam-gu, Busan


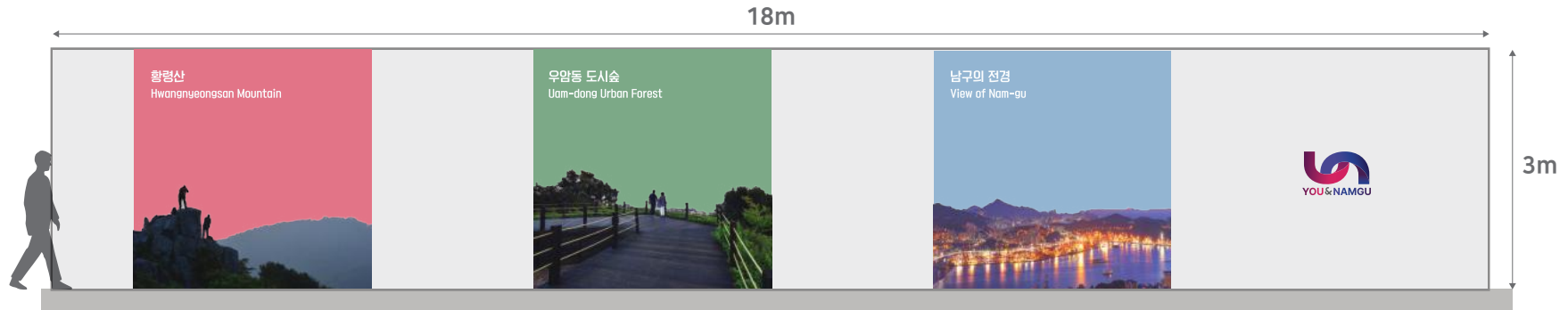
4-5. 공사장 가림막 가이드라인 및 표준디자인 개발

자연친화형

부산남구 자연지역의 주변 정비 시 사용
수려한 자연 및 해양경관과 조화되는
디자인 적용

이미지 활용

실사 이미지를
적용한 디자인



04. 공공디자인 가이드라인

부산 남구 공공디자인 진흥계획 및 가이드라인 수립 용역
Public Design Promotion Plan and Guidelines Establishment Service in Nam-gu, Busan

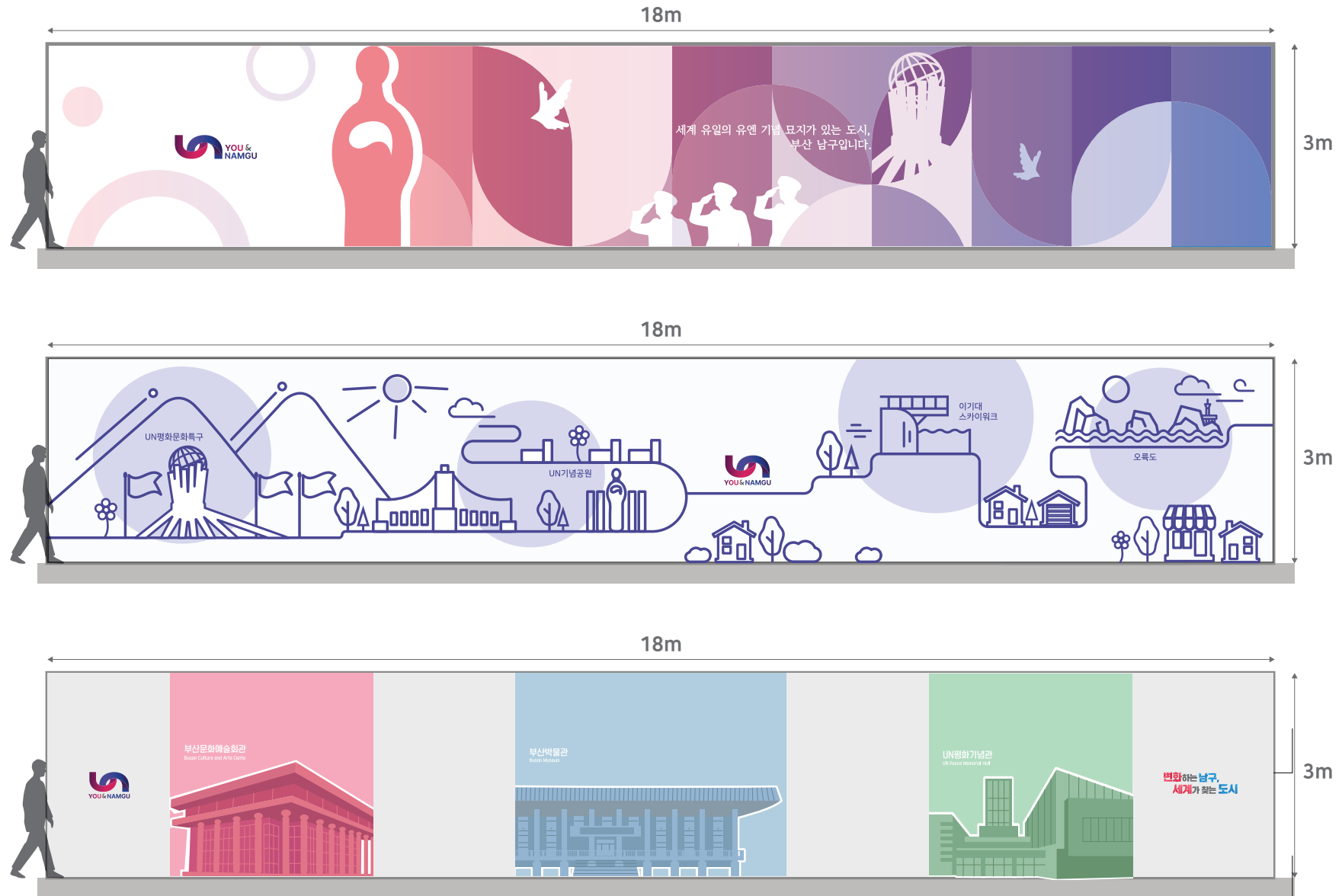
4-5. 공사장 가림막 가이드라인 및 표준디자인 개발

역사·예술문화형

주민들과 문화예술에 대한 소통과
교감하여 도심 속 갤러리 효과 창출

일러스트 활용

감성 글귀와 일러스트를
접목한 디자인



04. 공공디자인 가이드라인

부산 남구 공공디자인 진흥계획 및 가이드라인 수립 용역
Public Design Promotion Plan and Guidelines Establishment Service in Nam-gu, Busan

4-5. 공사장 가림막 가이드라인 및 표준디자인 개발

역사·예술문화형

구민들과 문화예술에 대한 소통과
교감하여 도심 속 갤러리 효과 창출

이미지 활용

실사 이미지를
적용한 디자인



04. 공공디자인 가이드라인

4-6. 공공(행정용) 현수막 가이드라인 및 표준디자인 개발

무분별한 색채 사용을 제한하여 주변경관과 조화 유도

여백의 미(美)를 살리는 절제된 구성으로 디자인 심미성 강화

심플한 구성(Layout)과 표기로 가독성 강화 - 구성(레이아웃) 가이드라인 적용

☑ 공공(행정용) 현수막 표기 특징을 고려한 맞춤 디자인



☑ 표기내용 적용부분에 따른 현수막 디자인

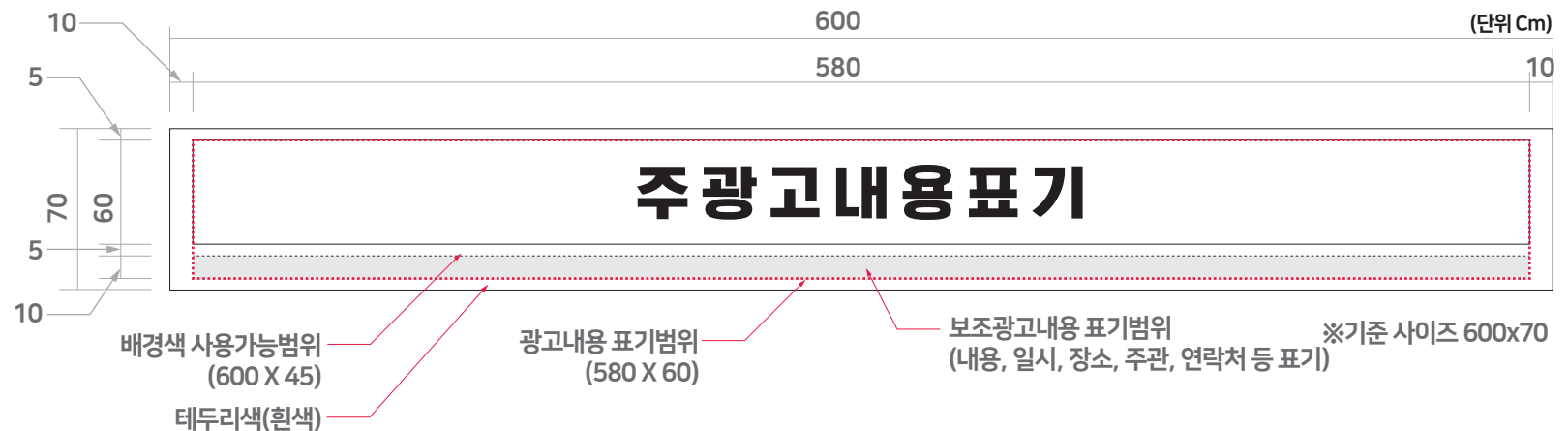


04. 공공디자인 가이드라인

4-6. 공공(행정용) 현수막 가이드라인 및 표준디자인 개발

기본구성(Lay out)

- 기본규격은 가로 600cm 또는 620cm, 세로 70cm으로 상하 10cm, 좌우20cm를 여백으로 남김
- 광고내용 표기범위(510X50)에는 배경색을 적용할 수 있으며, 크기를 조정할 수 있다.
- 주광고 내용과 보조 광고내용의 사이에 충분한 여백을 남김· 보조광고내용(내용, 일시, 장소 등)은 자유롭게 배치할 수 있다.
- 배경색은 부산 남구 BI 색상을 권장한다.



표기방법

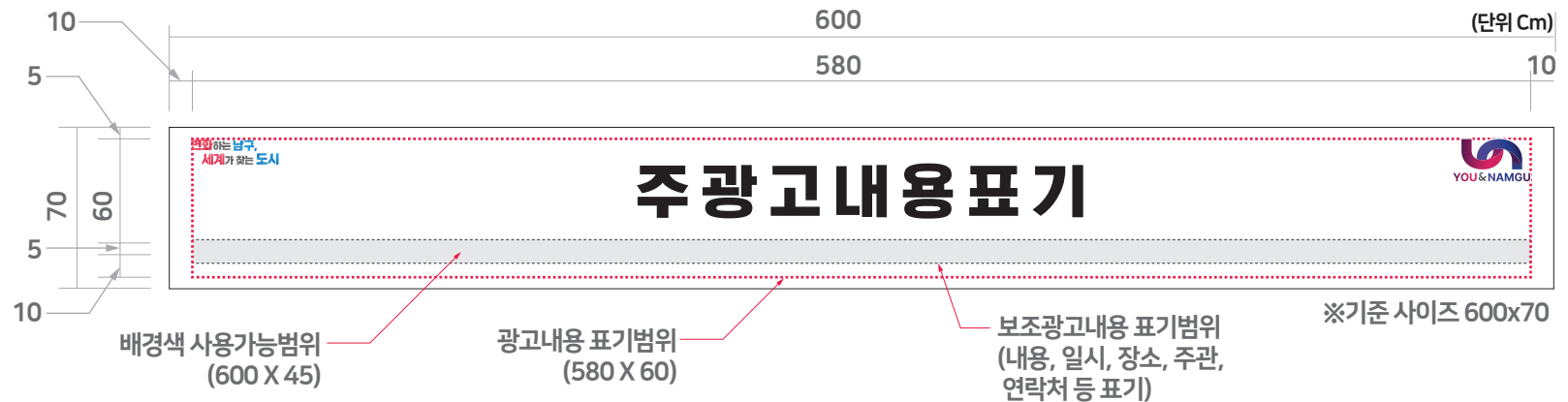
- 주요광고내용의 글자체는 시인성이 강한 서체를 사용하며, 하나의 현수막에 3가지 이내의 서체를 사용한다.
- 주 광고내용과 보조 광고내용은 2줄 이내 표기를 권장한다.
- 주 광고내용은 간략하게 한 눈에 읽을 수 있도록 심플하게 작성한다.
- 제목은 가급적 한가지 색상 사용을 권장한다.(글자 테두리 색 가능)

04. 공공디자인 가이드라인

4-6. 공공(행정용) 현수막 가이드라인 및 표준디자인 개발

기본형

- 기본 권장형. 주광고내용은 간략하여 한 눈에 읽을 수 있도록 심플하게 작성한다.
- 로고 뒤에는 다른 이미지 사용을 금지
- 주광고내용표기 배경에 이미지 사용시에는 내용 글자가 이미지와 중첩되지 않도록 하여 일부 사용 가능



로고형

- 좌측에 80의 공간을 두고 주광고내용과 15의 여백을 준다.
- 로고 뒤에는 다른 이미지 사용을 금지
- 주광고내용표기 배경에 이미지 사용시에는 내용 글자가 이미지와 중첩되지 않도록 하여 일부 사용 가능



04. 공공디자인 가이드라인

부산 남구 공공디자인 진흥계획 및 가이드라인 수립 용역
Public Design Promotion Plan and Guidelines Establishment Service in Nam-gu, Busan

4-6. 공공(행정용) 현수막 가이드라인 및 표준디자인 개발

기본형

변화하는 남구,
세계가 찾는 도시

부산 남구형 구민취업 지원제도 설명회

YOU & NAMGU

| 일 시 | 2023.11.30(목) 10:00 - 15:00
| 장 소 | 남구청 대강당
| 주 관 | 부산광역시 남구
| 후 원 | 부산광역시 고용센터

권장형

변화하는 남구,
세계가 찾는 도시

부산 남구형 구민취업 지원제도 설명회

YOU & NAMGU

| 일 시 | 2023.11.30(목) 10:00 - 15:00
| 장 소 | 남구청 대강당
| 주 관 | 부산광역시 남구
| 후 원 | 부산광역시 고용센터

로고형

변화하는 남구,
세계가 찾는 도시

부산 남구형 구민취업 지원제도 설명회

YOU & NAMGU

| 일 시 | 2023.11.30(목) 10:00 - 15:00
| 장 소 | 남구청 대강당
| 주 관 | 부산광역시 남구
| 후 원 | 부산광역시 고용센터

권장형

변화하는 남구,
세계가 찾는 도시

부산 남구형 구민취업 지원제도 설명회

YOU & NAMGU

| 일 시 | 2023.11.30(목) 10:00 - 15:00
| 장 소 | 남구청 대강당
| 주 관 | 부산광역시 남구
| 후 원 | 부산광역시 고용센터

04. 공공디자인 가이드라인

부산 남구 공공디자인 진흥계획 및 가이드라인 수립 용역
Public Design Promotion Plan and Guidelines Establishment Service in Nam-gu, Busan

4-7. 마을버스 안내사인 가이드라인 및 표준디자인 개발



주변환경과 조화롭지 못한 일관성 없는 형태와 과도한 컬러사용으로 도시환경과 이질감 초래

통일성이 없는 노선표시로 인한 정보전달 명확성 및 시인성 부족

노선도를 시트지로 부착마감으로 변형 및 파손으로 인한 유지관리가 취약

부착물의 무분별한 부착으로 미관을 저해시키는 동시에 사인물의 기능을 약화

스틸 파이프와 판으로 구성된 사인물은 내구성이 취약하고 마감처리 미흡으로 인해 가로환경을 저해

04. 공공디자인 가이드라인

4-7. 마을버스 안내사인 가이드라인 및 표준디자인 개발

설치되는 위치의 협소한 보행폭을 고려해 압출 구조의 통합폴 디자인 적용

보행자에게 효과적으로 인식될 수 있도록 시인성과 안전성을 고려한 적정 눈높이에 맞게 설치

사후관리를 위한 광고물 부착이 가능

☑ 마을버스 안내사인 표기 특징을 고려한 맞춤 디자인



표기내용의
명확한 전달

시인성 강한 서체



주목성 높은
배경색 및 보조색

지정 컬러 적용

☑ 설치여건(승차대용, 폴형)을 고려한 맞춤 디자인



기존 시내버스 사인과
형태의 통일성

사인시스템 통일성



최소한의 규격 및
인지성 확보

통합적 그래픽

마을버스 정류소 설치현황 유형을 분류하여
표기내용 구성 및 설치여건에 따른 디자인표준화 및 매뉴얼 개발

04. 공공디자인 가이드라인

4-7. 마을버스 안내사인 가이드라인 및 표준디자인 개발

재 질

- 기본 골조는 스테인리스 스틸 철판으로 제작한다.
- 문자 높이 8mm 이상은 시트컷팅으로 제작 (시트지 LG9000이상)한다.
- 문자 높이 8mm 이하는 실사출력으로 제작한다.

색 채

바탕색

Pantone 425C
C68 M66 Y64 K18

상징색

Pantone 360C
C60 M0 Y100 K0

정보색

Pantone 465C
C27 M38 Y74 K3

정보색

Pantone White
C0 M0 Y0 K0

보조색

Pantone 423
C47 M36 Y36 K15

보조색

Pantone 447C
C78 M71 Y73 K42

형태 및 구조

- 견고한 소재와 얇은 기중으로 구성된 슬림하고 간결한 디자인을 통해 시각적 개방감을 제공하는 디자인으로 한다.
- 운전자와 이용객 상호간의 위치를 쉽게 인지 할 수 있는 구조로 디자인한다.
- 기초 시공 시 기초판과 앵커볼트가 보도면에 돌출되지 않도록 시공한다.
- 기능에 따라 유기적인 조합이 가능하고 파손 시 부분 교체가 용이하도록 모듈시스템을 적용한다.

설 치

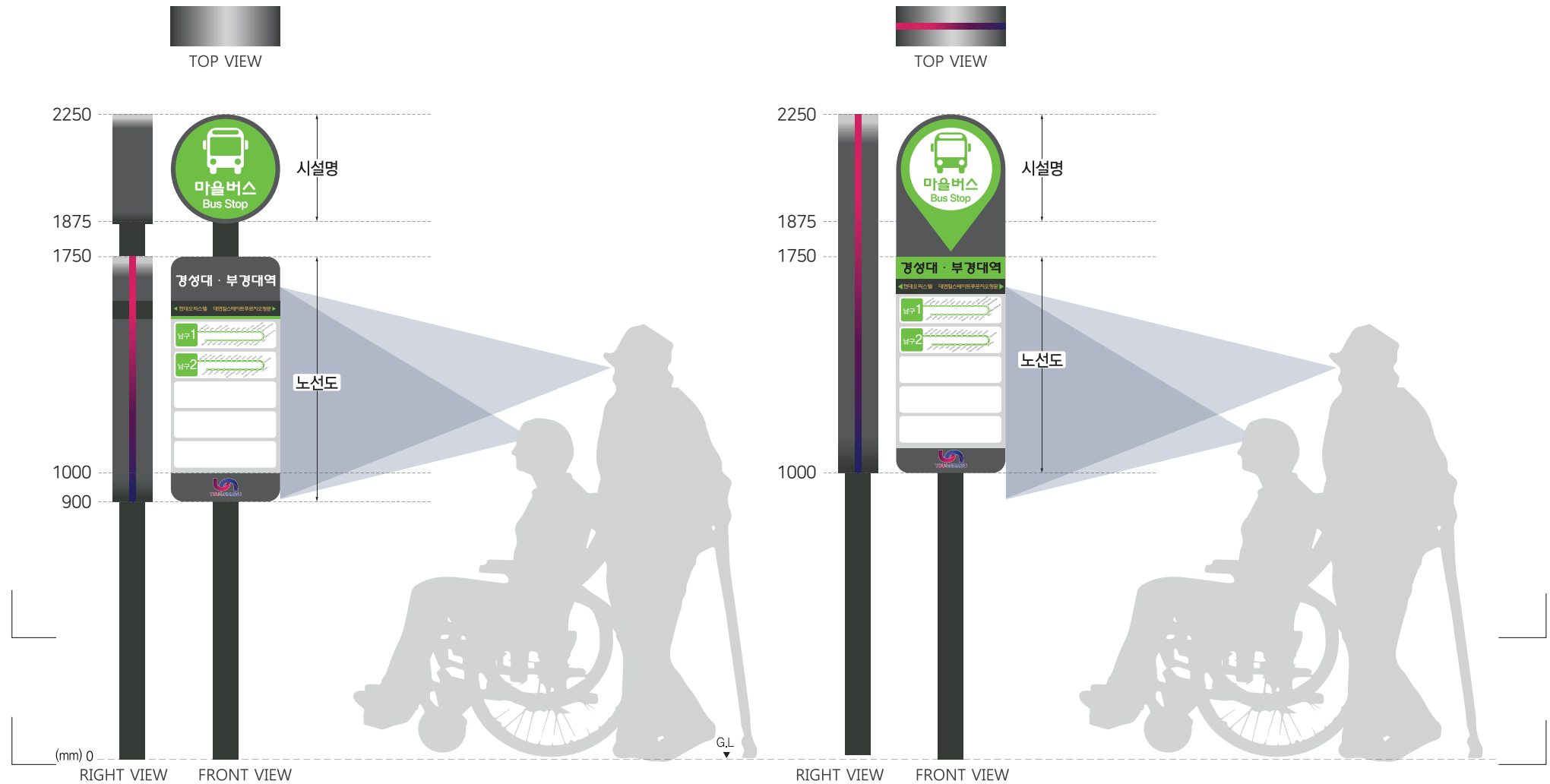
- 마을버스 픽토그램 표기 원칙으로 하며, 남구만의 상징 컬러를 사용하여 눈에 잘 보일 수 있게 설치한다.
- 보/차도 구분이 없는 이면도로 가장자리 또는 인도면에 설치하므로 보행자의 통행에 불편을 초래함을 금지한다.
- 가급적 시설물 통합 설치구역내에 설치하며 안전을 위해 보차도 경계선으로부터 약 0.3m 안쪽으로 설치한다.
- 정보를 보는 사람이 다른 보행자에게 방해가 되지 않도록 통행 폭 최소 1.2m를 제외하고 전면에 최소 0.6m 이상의 여유 공간을 확보한다.
- 이용자 보기 쉽게 진행 방향과 직각으로 설치 하는 것을 원칙으로 한다.
- 단, 불가능한 경우에는 평행으로 설치하여 행선지표기를 이용자가 바라보는 방향으로 제작 설치한다.

04. 공공디자인 가이드라인

부산 남구 공공디자인 진흥계획 및 가이드라인 수립 용역
Public Design Promotion Plan and Guidelines Establishment Service in Nam-gu, Busan

4-7. 마을버스 안내사인 가이드라인 및 표준디자인 개발

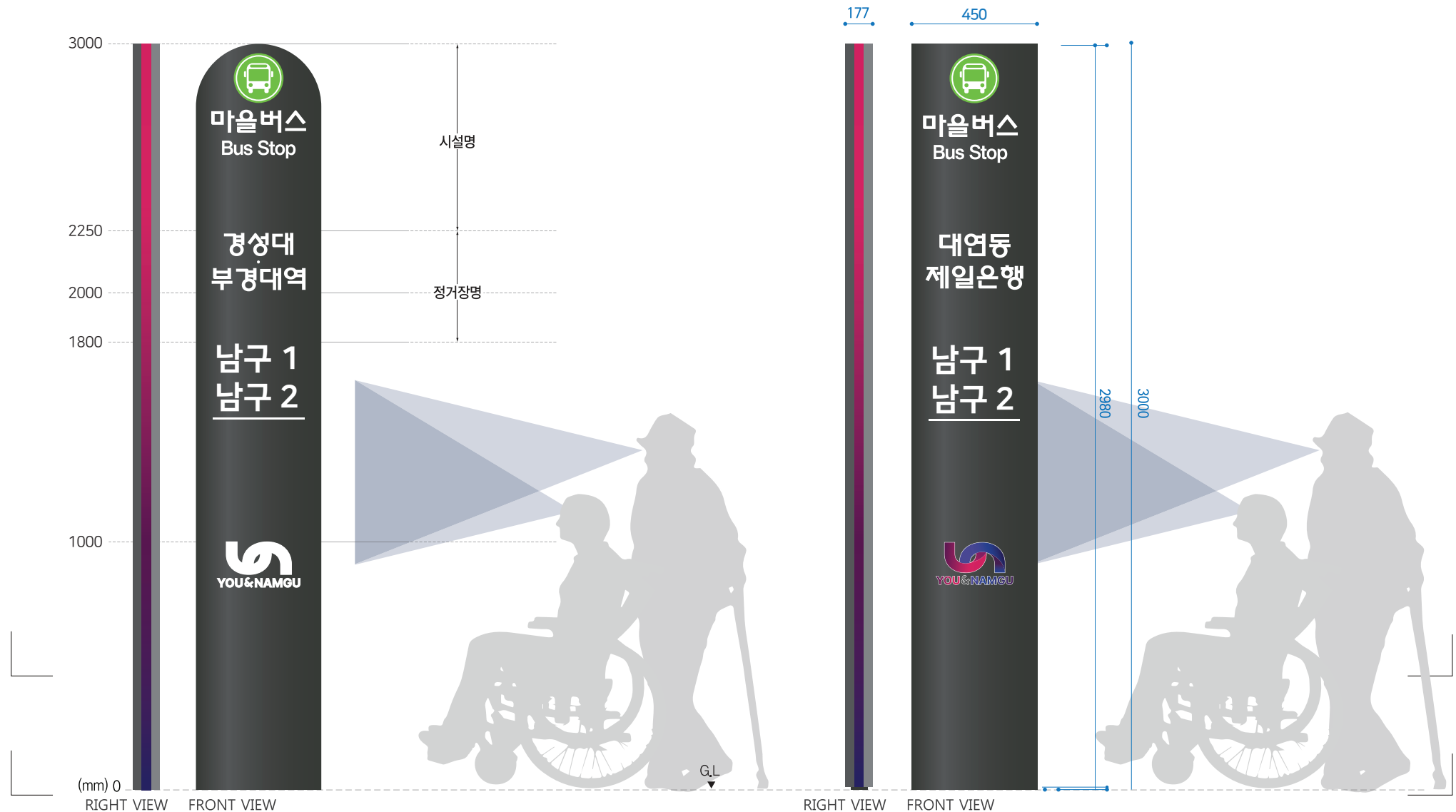
지주형



04. 공공디자인 가이드라인

4-7. 마을버스 안내사인 가이드라인 및 표준디자인 개발

폴형

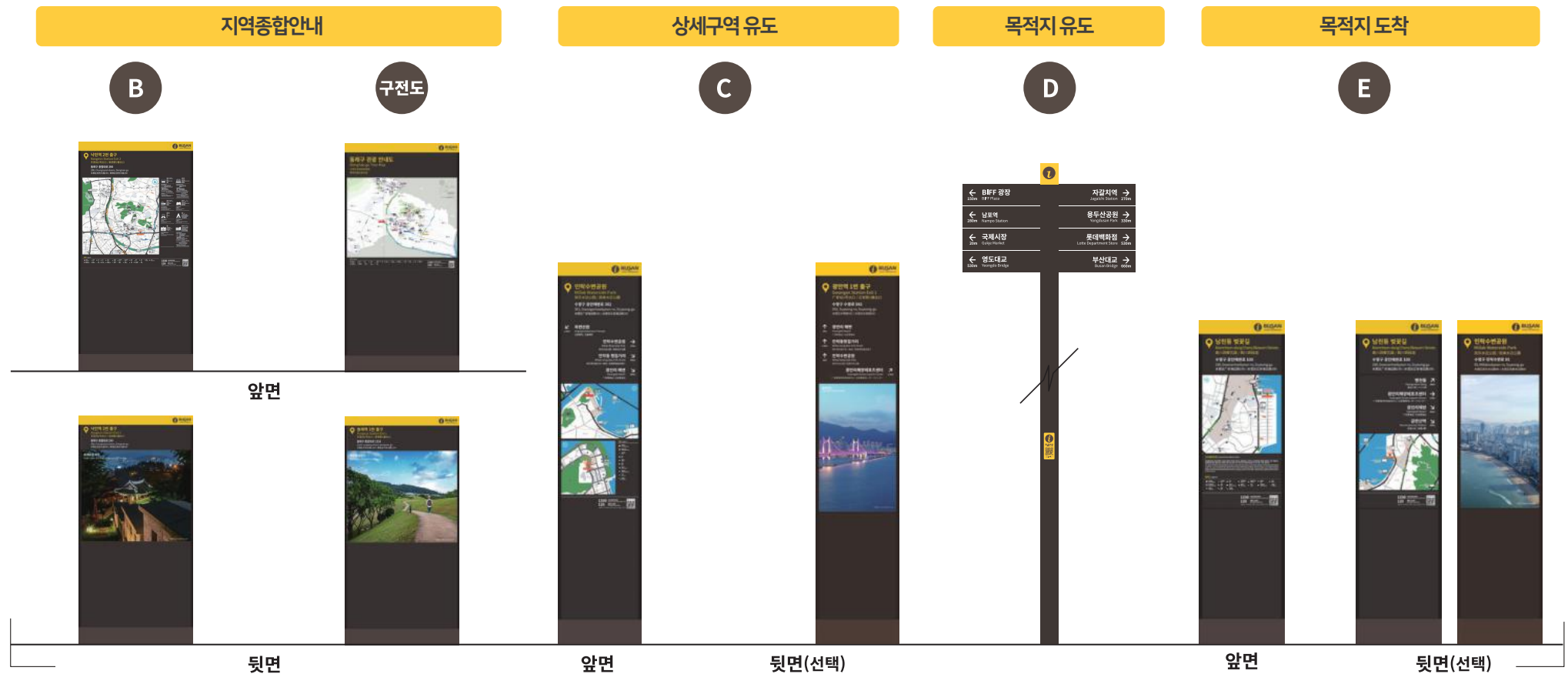


04. 공공디자인 가이드라인

부산 남구 공공디자인 진흥계획 및 가이드라인 수립 용역
Public Design Promotion Plan and Guidelines Establishment Service in Nam-gu, Busan

4-8. 부산형 관광안내표지 디자인 - 남구 도시브랜드적용 가이드라인

기 개발된 부산형 관광안내표지 표준화 디자인 적용 시, 남구 도시브랜드 적용 방안 제시



부산형 관광안내표지 유형에 따른 타입별 설치 시
표준디자인을 해치지 않으며, 부산 남구 도시브랜드 적용 방안 제시

04. 공공디자인 가이드라인

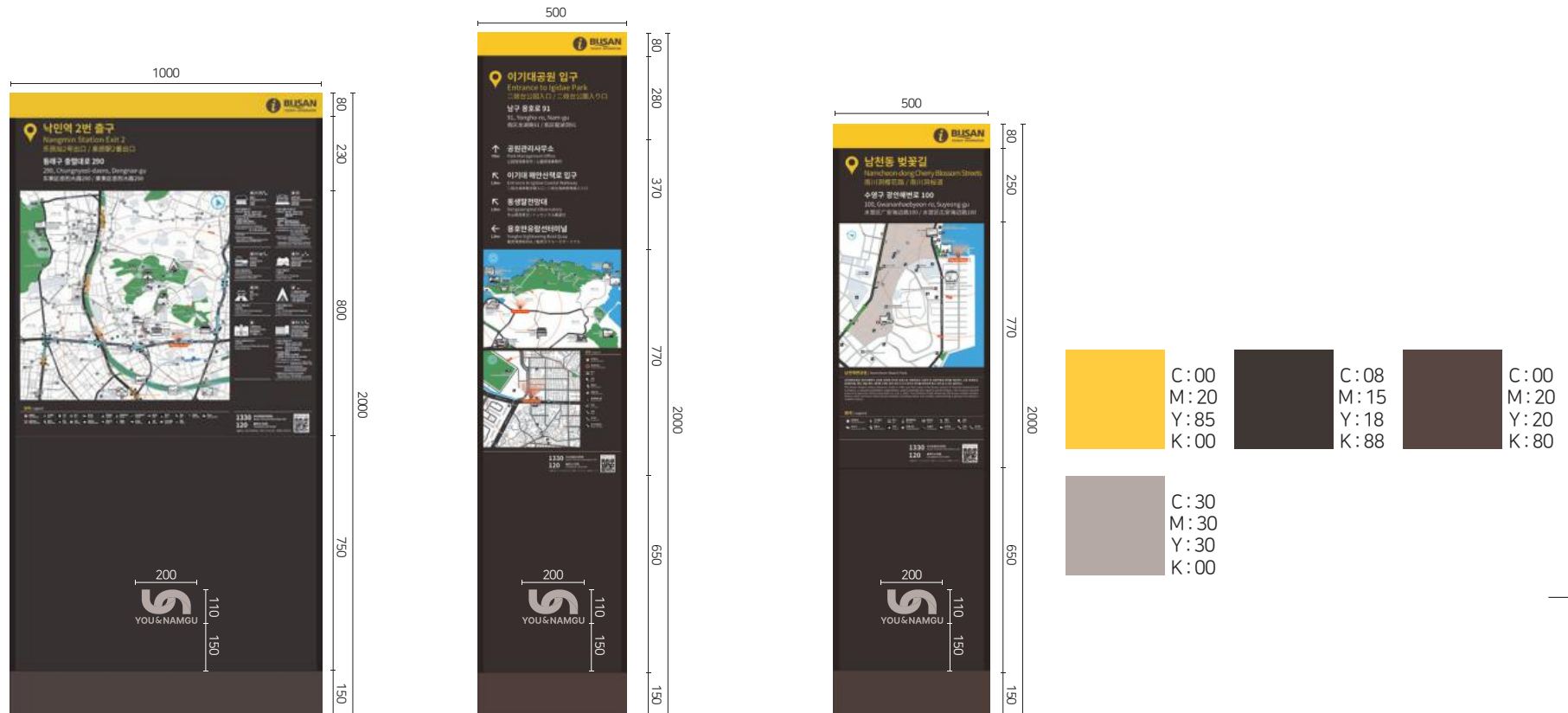
4-8. 부산형 관광안내표지 디자인 - 남구 도시브랜드적용 가이드라인

도시 브랜드 적용

- 남구 도시 브랜드가 공공시설물에 적용될 때는 관리 주체를 알려주기 위한 목적으로 사용되며, 크기가 작아도 충분히 인지되므로 과도한 크기로 인해 가로시설물의 본래 기능을 방해해서는 안된다.
- 남구 도시 브랜드는 지주형(지역종합안내, 상세구역유도, 목적지도착)에는시설물 가로의 중앙 하단부에 적용하는 것을 원칙으로 한다.

크기 및 색상

- 남구 도시 브랜드의 적용크기는 100~200mm가 넘지 않는 것을 권장한다.
- 부산형 관광안내표지 고유의 디자인을 저해하지 않기위해, 남구 도시 브랜드의 컬러는 관광안내표지의 색을 교차하여 사용한다.



5-1. 공공디자인 진흥 운영수단 및 유형

부산남구 공공디자인 진흥 운영수단

공공디자인 사업의 실행을 위한 행정여건 개선 및 기준정립 체계 제시

공공디자인의 실행수단을 뒷받침하여 행정적으로 업무를 수월하게
실행할 수 있도록 조례적 사항과 심의에 대한 명확한 기준을 제시

공공디자인 운영의 명확한 기준 마련

조례개정

위원회 운영 기준
심의 및 자문대상 기준 마련

원활한 공공디자인 실행 기반 마련

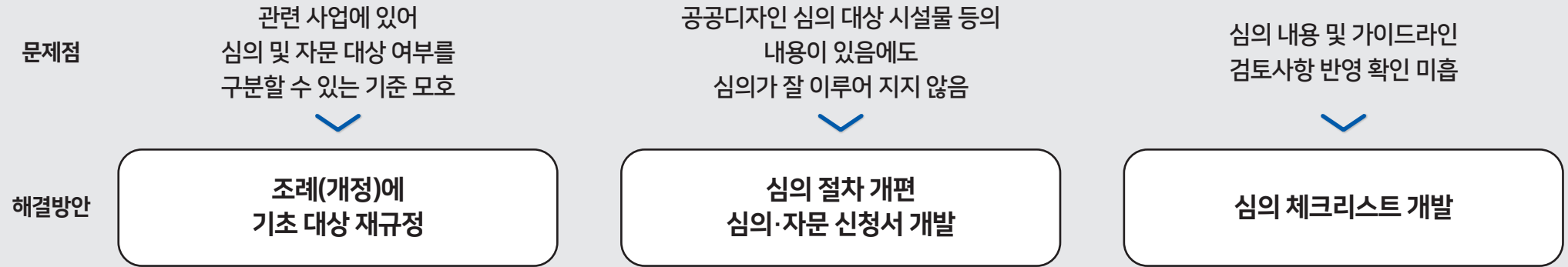
심의 매뉴얼

심의 절차 개편 / 심의 자문신청서 작성요령
심의 체크리스트 개발

부산남구의 공공디자인사업 운영을 위한 행정적 차원의 명확한 기준과
체계적 계획 수립으로 부산남구 공공디자인 확산의 발판 마련

05. 공공디자인 운영계획

5-2. 공공디자인 진흥 조례개정(안)



제3장 부산광역시남구공공디자인진흥위원회	
제7조(공공디자인 진흥위원회의 설치 및 기능)	
제8조(위원회의 구성)	부분보완
제9조(위원의 임기)	
제10조(위원의 제척·기피·회피)	
제11조(위원의 해촉)	
제4장 공공디자인 심의	
제18조(공공디자인 심의신청)	
제19조(공공디자인 심의절차)	
제20조(공공디자인 심의기준)	
제21조(공공디자인 심의·자문 대상)	추가
제22조(공공시설물 등의 설치 및 유지·관리)	

제8조(위원회의 구성)

- ① 위원회는 위원장 1명과 부위원장 1명을 포함하여 15명 이내의 위원으로 구성한다.
- ② 위원회의 위원장과 부위원장은 위원 중에서 선출하고, 위원은 다음 각 호의 사람 중에서 성별을 고려하여 구청장이 임명 또는 위촉한다.
 1. 공공디자인 관련 공무원
 2. 부산광역시 남구의회에서 추천하는 구의원
 3. 도시계획, 시각·공간·제품디자인, 조경, 건축, 실내건축, 범죄예방, 유니버설, 경관디자인, 토목, 구조, 인문, 사회 등 공공디자인과 관련된 분야에 관한 학식과 경험이 풍부한 사람
 4. 관할 경찰서의 범죄예방진단분석 등의 업무 담당 경찰관

제21조(공공디자인 심의·자문 대상)

- ① 제9조제3호에 따라 별표의 공공디자인 검토사항 중 다음 각 호의 어느 하나에 해당하는 사항은 위원회의 심의를 받아야 한다.
 1. 공공공간(공원 및 휴양공간, 가로공간 등)
 2. 공공건축물(공공청사, 문화·체육·복지시설, 교통·환경시설 등)
 3. 도시기반시설물(도로시설물, 도로부속시설물 등)
 4. 공공매체(정보매체, 공공미술, 시각이미지 등)
- ② 다음 각 호의 어느 하나에 해당하는 사항은 위원회의 자문을 받아야 한다.
 1. 심의·자문을 받은 공공시설물 등의 디자인 요소(색채, 재질, 형태, 조형 양식 등)를 변경하는 경우
 2. 공공디자인과 관련하여 구청장이 필요하다고 인정하는 사항
- ③ 제1항 및 제2항에도 불구하고 다음 각 호의 어느 하나에 해당하는 경우에는 위원회의 심의·자문을 거친 것으로 본다
 1. 일정 구간 내에 설치된 기존 공공시설물 등과의 연속성을 위하여 일부 추가 설치하는 경우
 2. 공공디자인 전담부서의 장이 공공디자인에 미치는 영향이 미미하다고 판단하는 경우
- ④ 제9조에도 불구하고 공공시설물 등이 다음 각 호의 어느 하나에 해당하는 경우에는 위원회의 심의대상에서 제외할 수 있다.
 1. 다른 법령에 따라 동일하거나 유사한 심의를 거친 경우
 2. 재난 상황 등으로 긴급한 설치가 필요한 경우
 3. 조성·제작 또는 설치에 필요한 물품이 독점적이거나 한정된 경우
 4. 제안 공모방식으로 시행하는 공사의 경우
 5. 구청장이 수립한 공공디자인 가이드라인이 적용된 경우
 6. 공공시설물 등의 일부가 노후되거나 파손되어 부분적인 보수를 하는 경우
 7. 사업내용 및 규모 등을 종합적으로 검토하여 디자인 협의가 효율적이라 판단되는 경우
 8. 국·시비 보조사업, 부산광역시 재배정사업 중 부산광역시 공공디자인 진흥위원회 심의대상인 경우
 9. 구에서 개발한 표준디자인이 적용된 공공시설물 또는 공공시각매체인 경우

부산남구 공공디자인 진흥 조례개정으로
효율적인 진흥위원회 운영 및 공공디자인 심의·자문대상 기준마련

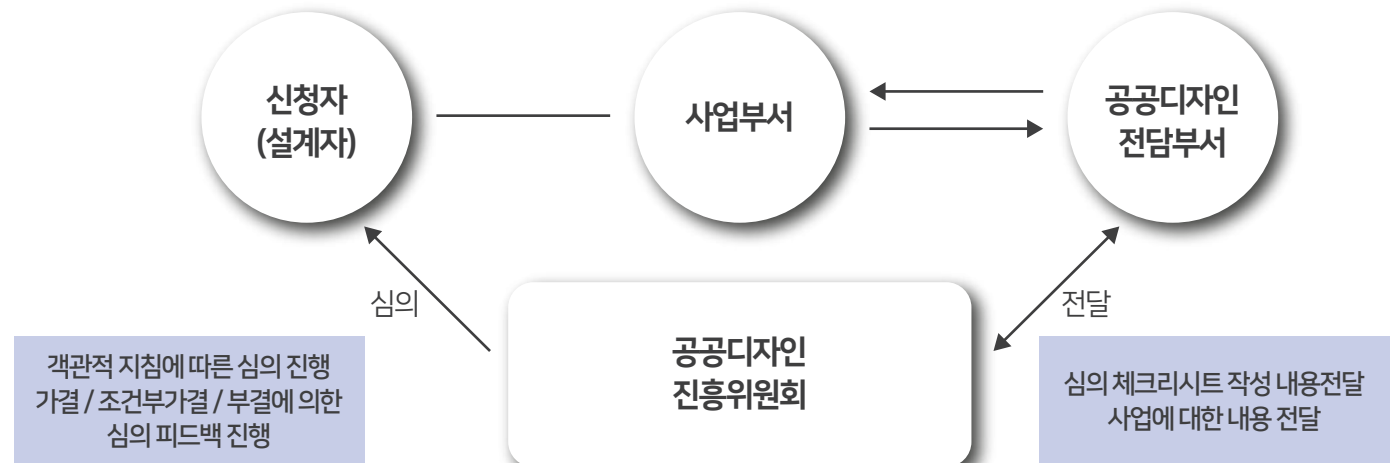
05. 공공디자인 운영계획

5-3. 공공디자인 심의 매뉴얼

공공디자인 심의 절차를 명확히 하여 실행주체자 편의 개선

주체별 역할 기준

주 체	역 할
신청자	공공디자인 사업을 수행 설계하는 업체
사업부서	공공디자인 사업을 실행하는 부서
전담부서	공공디자인 업무를 전담하는 부서
공공디자인 진흥위원회	공공디자인 관련 전문가로 구성된 수청 전담 위원회



위원회 심의절차



05. 공공디자인 운영계획

5-3. 공공디자인 심의매뉴얼

심의·자문신청서 작성요령

심의 진행 시 효율적인 검토 진행 증대를 위해
심의·자문 신청서 작성 유도

[별지 제1호서식]

부산광역시 남구 공공디자인 심의(자문) 신청서			
유 형	<input type="checkbox"/> 심 의		<input type="checkbox"/> 자 문
사 업 명			
부 서 명	담당자	(전화)	
대상위치			
사업개요	총 사업비	공사비	
	설계발주방	설 계 비	
	용 도	구 조	
	신청내역		
설계자	상 호	주 소	
	대 표 자	연락처	
신청부서 검토의견			
첨부서류			
「부산광역시 남구 공공디자인의 진흥에 관한 조례」제18조에 따라 위와 같이 심의(자문)를 신청합니다.			
년 월 일			
신 청 인 (서명 또는 인)			
부산광역시 남구청장 귀하			

• 심의/자문에 해당하는 유형기재

• 사업에 대한 기본적인 사항 기재

• 사업내용 및 심의/자문 상정안에 대한 간략한 내용 기재

• 심의도서 및 발표자료 등 필요서류 기재

심의 체크리스트 개발

업무 추진 효율성 증대 및 통합적인 남구 공공디자인 심의·자문을 위하여
심의 개최 전 공공디자인 전담부서가 작성하도록 하여 심의 체계 기준 확립

사업명 :

구분	검토항목	반영	미반영	비고
유관계획	- 시 차원의 상위계획의 분석 내용이 포함 되었는가?			
	- 공공디자인 가이드라인의 내용을 준수하여 디자인 되었는가?			
	- 상위계획에 근거한 세부계획이 적용 되었는가?			
조사분석	- 사업 대상지와 지역 전반, 주변 인접 지역까지 고려한 계획을 수립하였는가?			
	- 대상지에 대한 조사 중 인구 현황, 공공디자인 현황, 유동 인구 등 다양한 조사들이 충분히 이루어졌는가?			
	- 사업 대상지 주위의 건물 및 차량, 보행자 동선의 종합적 검토가 이루어졌는가?			
기본구성	- 사업 목적 및 디자인 방향 설정에 맞는 콘셉트를 기획하였는가?			
	- 콘셉트 및 기본구상의 적합성과 타당성에 대한 충분한 설명을 제시하였는가?			
	- 디자인 콘셉트와 적합한 전략을 도출하여 세부 단위의 디자인적 해결방안을 제시하였는가?			
	- 디자인 해결방안을 제시할 때 공간의 조닝과 디자인 아이덴티티에 대한 충분한 고려가 되었는가?			
	- 제시한 디자인을 실행함에 있어 유지관리 측면, 환경적 측면, 불필요한 유류공간 등을 남기지 않고 전략적으로 설계 디자인하였는가?			
	- 디자인 기본방향 및 기본구상에 적합한 디자인을 계획하였는가?			
디자인·설계	- 간결한 형태와 구조로 디자인하였는가?			
	- 설치물의 이용량 및 설치목적에 따라 규모가 설정 되었는가?			
	- 공간 및 시설물 등의 디자인은 주변 환경과 잘 어우러지도록 디자인 되었는가?			
	- 유지관리가 용이한 디자인 및 재질을 적용하여 조성하였는가?			
	- 구조물 설치 시 자연태에 등을 고려하여 안전성 검토가 선행 되었는가?			
	- 야간경관의 계획은 주변 조도등을 고려하여 계획 되었는가?			
협의	- 조형시설 설치 시 조도, 색온도 등을 명확히 제시하였는가?			
	- 조사 과정 중 부서와 충분한 협의를 통해 대상지를 골랐는가?			
	- 시민 등 이용주체에 대한 충분한 의견수렴 과정을 거쳐 계획이 수립 되었는가?			
법적·예산·유니버설 디자인 적용	- 주민 협약이 진행 되었는가?			
	- 인체공학적 디자인에 근거한 휴먼스케일의 규모가 설정 되었는가?			
	- 보행자에게 대한 안전한 환경 및 편의성을 보장할 수 있도록 조성되어 있는가?			
[심의의견]	- 보행자의 이용에 불편함이 없도록 설치물의 위치 및 높이, 수량이 결정 되었는가?			

• 해당사항에 기입

• 기타 의견사항을 구체적으로 서술

주요의견		반영 여부
의견 요약	<ul style="list-style-type: none"> - 남구가 글로벌도시로 발전할 수 있는 공공디자인의 방향 및 비전의 제시가 필요 - 인접한 자치구와 차별화 할 수 있는 남구만의 도시이미지를 구축할 수 있도록 공공디자인 진흥계획을 수립 - 남구 공공디자인의 가장 큰 문제점을 파악하고 도출하여 보완, 개선될 수 있는 실현가능한 계획이 필요 - 실질적인 도시디자인 개선을 위해서 행정프로세스 개선이 필요 - 권역별 특성을 고려한 공공디자인 개선 방향 제시가 필요함. 	<ul style="list-style-type: none"> - 글로벌 남구로 거듭나기 위한 비전 설정 - 실행계획으로 공간사업 8선을 제시함 - 시범사업은 현황조사 및 연계·추진가능한 사업 매칭으로 실행력을 갖춘 계획을함 - 도시디자인 방향 제시 및 행정 뒷받침을 위한 운영계획을 제시함
구 청 장	<ul style="list-style-type: none"> - 2030 세계박람회를 비롯, 2030 세계박람회 이후에도 남구가 글로벌도시로 발전할 수 있도록 구정을 계획하고 있으며, 이러한 남구의 비전을 반영한 도시이미지를 구축할 수 있도록 좋은 의견을 내어주시기 바람. 	<ul style="list-style-type: none"> - 글로벌 남구로 거듭나기 위한 비전 및 사업을 제시하고 선도사업을 도출함
안전도시국장	<ul style="list-style-type: none"> - 남구의 공공디자인 진흥계획이 다른 시도의 공공디자인 진흥계획과 비슷하게 일반적이고 추상적인 계획으로 수립되지 않도록 남구 공공디자인의 문제점을 파악하고 도출하여 지속가능하며 실현 가능하고 구체적인 남구만의 공공디자인 진흥계획이 수립되는 것이 필요함. - 대표적으로 개선되어야 하는 요소를 도출하여 실질적으로 활용될 수 있는 가이드라인 수립이 필요함. (예시: 버스정류장, 골목길, 재래시장 등) 	<ul style="list-style-type: none"> - 문제점 파악을 통한 현황조사를 실시함 - 공공디자인에 대한 구민 의식조사로 필요요소 및 시급성에 대한 의견 파악 후 계획수립에 반영함 - 심의 운영시 적용될 수 있는 실질적인 가이드라인 수립 예정임
김철현 의원	<ul style="list-style-type: none"> - 감만, 우암 일원 등 재개발 진행중인 지역의 경우 재개발 이후 해당지역의 도시디자인 방향에 대한 부분을 공공디자인 진흥계획에 추가해 주시기 바람. - 공공디자인 진흥계획에 지역 주민들의 의견을 반영하여 수립해 주시기 바람. 	<ul style="list-style-type: none"> - 재개발 진행으로 주거지 편차극복을 위한 공공디자인 사업을 제시함 - 의식조사를 통한 필요요소 및 시급성을 파악하여 계획수립에 반영함
손승오 위원	<ul style="list-style-type: none"> - 보고회 자료에 의하면 남구 공공디자인의 비전을 “이노베이션 남구”로 설정한 것으로 판단됨. - 현재 진행중인 남구의 도시브랜드를 반영한 도시이미지를 구축할 수 있도록 공공디자인의 비전 및 목표를 수립 바람. 	<ul style="list-style-type: none"> - 시민 공모를 통해 남구 도시브랜드가 확정됨에 따라 YOU & NAMGU에 걸맞는 비전 및 목표를 수립함

주요 의견		반영 여부
김현정 위원	<ul style="list-style-type: none"> - 남구 공공디자인의 추진방향으로 설정한 “이노베이션 남구”는 재설정이 필요함. - 착수보고 자료에 기재된 23개의 공공디자인 사업 중 우선순위에 따라 핵심선도사업을 선정하여 실행가능한 사업계획을 수립할 수 있도록 해주시기 바람. 	<ul style="list-style-type: none"> - 의식조사 및 여건분석, 구정방향 등 재검토하여 비전 및 추진방향을 재 설정함. - 5년간 25개의 공간사업을 도출하고 핵심선도사업을 선정함
조정형 위원	<ul style="list-style-type: none"> - 인접한 자치구와 차별화 할 수 있는 가치 및 방향을 담은 공공디자인 진흥계획 수립이 필요함. - 권역별 특성(대연동 청년층, 우암·감만 등 시니어층의 라이프스타일 등)을 고려한 공공디자인 개선 방향 제시가 필요함. - 2030 월드엑스포를 비롯, 2030 월드엑스포 이후에도 남구가 글로벌도시로 발전할 수 있는 공공디자인의 방향 및 비전 제시가 필요함. - 진흥계획은 남구 및 부산시 도시브랜드와 연계될 수 있는 계획을 수립해주시기 바람. - 관내 주요 거점별 도시디자인 개선을 위한 실행계획을 수립하는 것이 필요함. (예시 : 레인보우프로젝트 - 7개의 주요 거점에 대한 공공디자인의 개선 방안 제시) 	<ul style="list-style-type: none"> - 지역 특성(도시구조, 인문, 물리 등)에 따라 공공디자인 추진방향을 설정함 - 공모를 통해 도시브랜드가 확정됨에 따라 YOU & NAMGU에 걸맞는 비전을 재설정함 - 현황조사 및 의식조사를 통한 개선필요한 지역 및 필요사항으로 실행계획을 수립함
한영숙 위원	<ul style="list-style-type: none"> - 현재 착수보고 내용은 향후 주민 의견수렴, 도시브랜드의 반영 등을 통해 개선될 것으로 예상됨. - 많은 공공디자인 사업 실행보다 핵심사업(3가지 정도)을 선정하여 사업을 실행하고, 향후 공모사업등을 통해 공공디자인 개선사업을 실행하는 것이 바람직하며, 용역을 통한 실질적인 도시디자인 개선을 위해서 행정프로세스 개선이 필요함. - 원테이블 미팅 등 남구만의 도시디자인 프로세스 구축 또는 개선이 필요함. (선도사례 예시 : 서초구 행정협의회 운영) 	<ul style="list-style-type: none"> - 현황 및 의식조사 분석등을 반영하여 실행계획을 하였으며, 향후 공모사업과 매칭하여 실행력을 확보함 - 향후 사업 추진시 운영·적용가능하도록 남구형 도시디자인 프로세스(안)을 제시함
도시관리과장	<ul style="list-style-type: none"> - 현재 수립중인 공공디자인 진흥계획 및 가이드라인이 구청 내 공공시설물을 설치하는 부서에 실질적으로 도움이 되도록 수립되는 것이 필요함. 	<ul style="list-style-type: none"> - 공공디자인 심의 시 운영적용 될수 있는 공공디자인 가이드라인으로 계획함
최민준 위원	<ul style="list-style-type: none"> - 공공디자인 진흥계획에 남구의 정책 방향이 반영이 되어야 함. - 일반적인 가이드라인보다 구 행정에 실질적으로 도움이 되는 가이드라인 수립이 필요하며 선도사업, 제도·조직·프로세스 등의 범위에 대하여 논의가 필요함. 	<ul style="list-style-type: none"> - 남구가 지향하는 방향 및 상위기관에서 추진하는 공모사업과 매칭가능한 선도사업 계획 및 운영·제도·조직 구성 등의 실행 프로세스(안)을 제시함

주요 의견		반영 여부
의견 요약	<ul style="list-style-type: none"> - 다양한 사업이 제시되었는데 선도사업 선정기준이 필요 - 도시브랜드 활용 가이드라인 설정 및 주민과 방문객 모두 인지할 수 있도록 계획 필요 - 사업비 확보가 중요하므로 구청 공약사업, 타 부서에서 진행 사업 등을 파악하여 사업비 확보 필요 - 사업내용 가이드라인 및 공공디자인 심의 관련 범위 검토 필요 - 남구 내 공폐가에 대한 문제가 많아 해결할 수 방안 필요 - 노후되고 남구 경로당의 통일성을 위해 간판 정비가 필요하여 관련 가이드라인 마련되면 활용 - 공원에 설치되는 시설물 관련 매뉴얼 또는 가이드라인 마련 시 사업 진행에 따라 활용 - 누구나 인지할 수 있는 안전색채 표현 필요 	<ul style="list-style-type: none"> - 제1차 공공디자인 진흥 종합계획 기본방향을 기준 시급성, 공공성, 지속성, 연계성, 파급성, 그리고 2024년 디자인정책 업무 추진계획에서 사업 파급력과 시급성을 고려하여 사업을 선정 - 도시브랜드 활용 가이드라인 수립하여 반영 - 국책·시책사업, 남구 업무계획 등과 연계하여 사업비 확보방안 마련 - 공공디자인 심의를 위한 조례개정 및 심의 매뉴얼 정립으로 기준 확립 - 공폐가 안심디자인, 경로당 간판디자인, 안전 색채 등 표준디자인 개발 및 가이드라인에 반영
김현정 위원	<ul style="list-style-type: none"> - 다양한 사업이 제시되었으며 그중 선도사업 선정 기준이 무엇인가? - 선도사업은 향후 타 사업에도 적용될 수 있도록 하여 확산 되어갈 수 있도록 할 필요가 있음 	<ul style="list-style-type: none"> - 남구형 선도사업, 확산형 계획사업으로 구분하여 제시함
손승오 위원	<ul style="list-style-type: none"> - 많은 연구를 진행하여 다양한 내용을 담았으나 모든 것을 5년 안에 진행하기는 힘들 듯 함 - UN공원, 문화회관 쪽 일정 지역을 대상으로 먼저 추진하는 것이 좋을 듯 함 	<ul style="list-style-type: none"> - 선도사업과 계획사업에 반영함
조정형 위원	<ul style="list-style-type: none"> - 좋은 계획이라도 실효성을 위해 적용 가능하도록 하며, 우선순위·사업 등을 어디에 둘지 정리 필요 - 도시브랜드를 활용 가이드라인을 설정하고, 주민과 방문객 모두가 인지할 수 있도록 계획 - 부산광역시 상위계획을 활용하되 남구만의 아이덴티티가 필요 - 전국적으로 페인팅을 활용한 사업이 많이 진행되고 있으나 일정 기간 경과 시 변색, 오염, 이염 등의 문제가 발생하고 있어 대안 사업 제시 필요 - 남구는 UN이라는 특징을 가진 구로서 다국어의 다양함이 필요함. 현재 다국어 표지판은 4개국 정도로 표기되고 있으나 UN참전국들을 반영한 지주, 사인체계 구축 필요 	<ul style="list-style-type: none"> - 2024년 디자인정책 업무 추진계획 검토 후 사업 파급력과 시급성을 고려하여 선정함 - UN남구 도시브랜드 개발에 따른 활용가이드라인을 수립하며, 인지도 높은 곳에 관문사업을 선도사업으로 계획 추진중 - 페인팅을 지양하며, 부득이 할 시 특수도료의 사용을 권장함(가이드라인에 명기) - 선도사업으로 추진하여 실시설계시 반영예정

주요의견		반영 여부
최민준 위원	<ul style="list-style-type: none"> - 공공디자인진흥계획에서의 공공시설물에 대한 범위제시와 현황 파악 필요 - 공공사업은 사업비 확보가 중요하므로 구청 공약사업, 타 부서에서 진행 사업 등을 파악하여 사업비 확보 필요 - 사업 실행시 디자인이 접목되는 사업내용 가이드라인 필요 - 공공디자인 심의 관련 범위 검토 필요 	
박경숙 남구의원	<ul style="list-style-type: none"> - 남구에 꼭 필요한 사업들이 제시되어 있음. 사업 우선순위 마련 필요 - 도시의 보이지 않는 공간(맨홀 등 작은부분)에 대한 부분도 고려 필요 - 남구 내 공폐가에 대한 문제가 많아 해결할 수 방안 필요 	
김정원 정책비서관	<ul style="list-style-type: none"> - 제시된 사업들이 모든 분야에 골고루 분포되어 있어 좋음 - 남구는 문화도시를 만들기 위한 계획을 가지고 있어 이와 연계한 내용 검토 - 문헌금융단지, 오륙도 등 관광자원을 활용한 픽토그램 개발 및 활용 필요 	
강주경 도시관리과장	<ul style="list-style-type: none"> - 현수막게시대를 2단에서 1단으로 변경하고 심플하게 컬러도 변경하여 좋은 평가를 듣고있음 - 남구 내 경로당이 173개가 있으나 노후되고 남구 경로당의 통일성을 위해 간판 정비가 필요하여 관련 가이드라인 마련되면 활용하겠음 	
윤두식 공원녹지과장	<ul style="list-style-type: none"> - 공원안내표지, 쉼터 조성, 벤치 등 공원에 설치되는 시설물 관련 매뉴얼 또는 가이드라인 마련 시 사업 진행에 따라 활용하겠음 	<ul style="list-style-type: none"> - 공공디자인 심의 시 운영적용 될수 있는 공공디자인 가이드라인으로 계획함 - 남구가 지향하는 방향 및 상위기관에서 추진하는 공모사업과 매칭가능한 선도사업 계획 및 운영·제도·조직 구성 등의 실행 프로세스(안)을 제시함
문영희 교통정책과장	<ul style="list-style-type: none"> - 안전 관련하여 누구나 인지할 수 있는 안전색채 표현 필요 - 컬러로 공간을 표현·인지할 수 있는 방안 필요 	

주요 의견		반영 여부
손승오 위원	- 사람이 많이 모이는 곳을 도출하였는데 각 대상지별 노인, 대학생 등 이용자의 연령이 다른 경우가 있으므로 고려 필요함.	- 각 대상지별 특성(주변여건, 연령, 문제점) 고려하여 사업내용을 제시하였으며 세부사업내용에 그 특성을 표기
정원준 교수	- 남구는 대학, 산, UN공원, 지하철, 문화회관 등 문화와 관광, 교육 모든 콘텐츠가 있는 곳임. - 특히 남구하면 떠오르는 것은 대학이며 대학주변 원룸, 공원 등에 안전에 대한 고려 필요함.	- 남구형 안심마을 및 골목길 조성 사업에 대학가 주변 원룸, 골목길 공원 등을 포함하여 사업 제시
	- 가이드라인 중 바닥색상은 운전자의 시야 고려 필요 - 보행자가 횡단보도 보행시 소요시간과 초고령화시대를 고려한 유니버설 디자인 적용 필요	- 가이드라인은 어린이보호구역 설치 관련 지침 검토 제시하였음. - 보행자의 보행소요시간에 따른 해결방안은 공공디자인 관련 가이드라인에서 제시할 수 없음. - 유니버설 디자인은 세부 가이드라인에 제시되어 있음.
	- 마을버스 표준디자인은 부산시의 매뉴얼을 확인하여 활용하고 부분적으로 남구의 특색 반영이 필요	- 마을버스 정류소 표지판에 대한 매뉴얼은 별도로 없음
	- 남구는 간판, 불법주차에 대한 문제 해결 필요 - 간판을 표준화 할 필요가 있으며 불법 주차를 관리하면 거리가 살아날 수 있음	- 공공디자인진흥계획에서는 사유시설인 옥외광고물에 대한 관리가 어렵고 경관계획 또는 옥외광고물관련법규에 의해 관리
	- YOU & NAMGU 에 대한 기본형만이 아닌 다양한 디자인 제시 필요	- 신규도시브랜드에 대한 다양한 활용안 및 디자인은 향후 별도 사업을 통해 개발 필요
박경숙 의원	- PM관련 사업이 제시되어 있는데 설치할수 있는 공간이 필요함 - 주차 장소가 마련되어도 제대로 사용하지 않으면 해결 되지 않음	- 향후 해당 사업 진행 시 설치공간을 확보 및 홍보 방안 수립필요
강주경 도시관리과장	- 가로조명특화구역에 대한 사업이 제시되어 있는데 유지보수를 하는 입장에서 바람, 해풍 등에 의한 부식 문제가 발생할 수 있어 재료에 대한 검토 필요	- 향후 사업 시행 시 디자인과 함께 유지관리를 위한 검토 병행 필요
김정원 정책비서관	- 공공현수막 표준디자인을 통해 공공현수막 부터 관리되면 남구 거리 좋아 질것임. - 기본안 활용 가이드라인 제시하여 여러 가지형태로 활용할 수있도록 보완 필요	- 가이드라인 내용에 활용을 위한 내용 추가
	- 어린이보호구역에 대한 남구의 기본안이 있음. 이를 체크하여 적용 필요	- 스마트횡단보도 구축사업 관련 내용으로 향후 사업 확산을 위해 공공디자인 실행 사업으로 추가
	- 가로조명 특화구역 조성사업이 제시되어 있는데 색상이나 분위기에 대한 가이드라인 제시 필요	- 가이드라인은 설치를 위한 최소한의 지침개념으로 세부연출 방안제시는 어려움 - 향후 각 구역별 개별 사업 진행시 각 구역별 특성, 예산 등에 맞도록 형태, 컬러, 조명연출방안 등 특화디자인 필요

